

V
Grundriss einer Turmschanze Caesars Rheinfestung bei e

Grundriss einer Turmschanze Caesars Rheinfestung bei d - d

Umfassungsgraben der canabae des Drususcastells sich bis zum Urmittelwerth erstreckend

Caesar's Rheinfestung.

- Zeichenerklärung:**
- vorröm. Feuergruben.
 - ✕ vorröm. Gräber.
 - ⊛ röm. Brandgruben.
 - ⊙ Römergräber.
 - ⊛ Frankengräber.
 - mutmassliche Römerstrassenlinie.
 - vor der Entdeckung zerstörte Theile.

Maassstab zu Caesar's Rheinfestung

Entdeckt, aufgedeckt nach dem Befund aufgenommen und gezeichnet von Constantin Koenen. J. 1898-1899.



Bonner Lichtdruck-Anstalt.

photogr. von C. Koenen.

Querschnitt der Linien von Taf. II, Nr. 2; genommen Taf. II, bei Nr. 3 e—f.



Bonner Lichtdruck-Anstalt.

photogr. von C. Koenen.

Querschnitt der Linien, genommen Taf. II Nr. 3 bei g—h und i—k.



Bonner Lichtdruck-Anstalt.

Fig. 1.

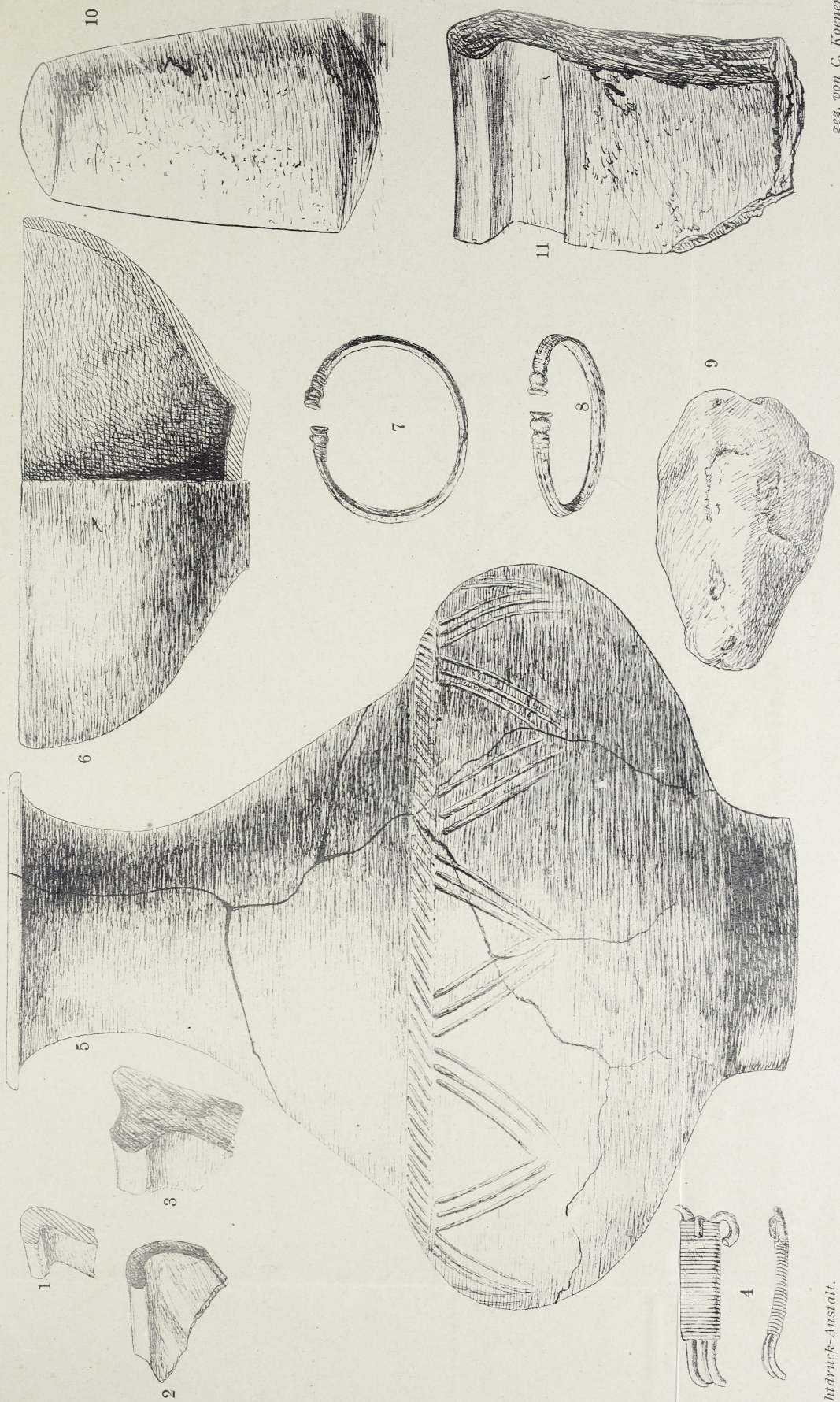
Querschnitt der Umfassungsmauer Caesars Rheinfestung.



photogr. von C. Koenen.

Fig. 2.

Querschnitt des Drusus-Castellgrabens.




mer Lichtdruck-Anstalt.

Fig. 5-9 Grabfund der La Tène-Zeit von den Linien der Rheinfestung Caesars durchschnitten.

Fig. 1-3 u. 10-11 Fundstücke aus den Gräben der Rheinfestung.

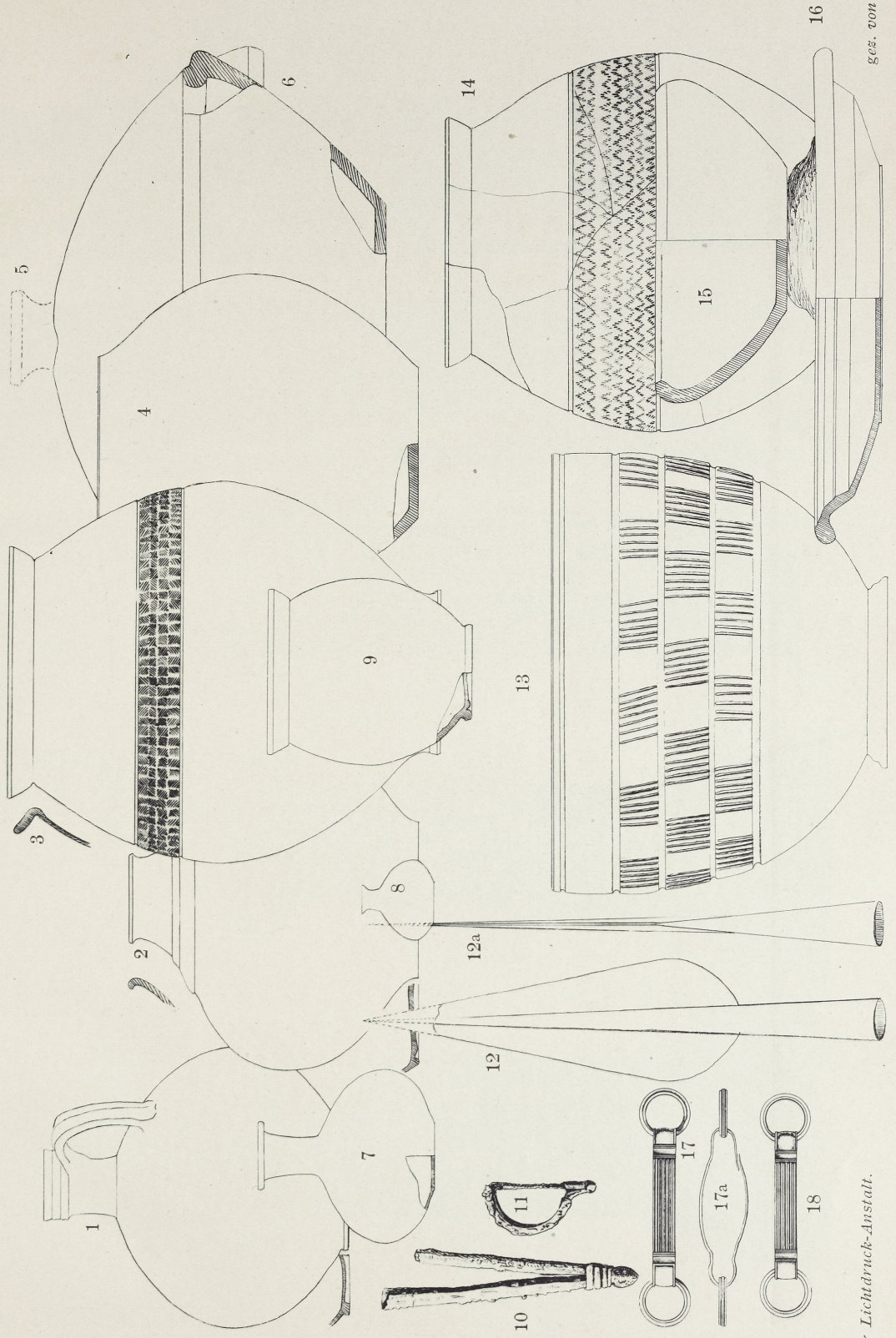
ges. von C. Koenig.



ges. von C. Koenen.

Aus Brandgräbern des Drususcastells.

Bonner Lichtdruck-Anstalt.



Bonner Lichtdruck-Anstalt.

ges. von C. Koenen.

Aus Brandgräbern des Drususcastells.

Köln Nr. 100.

vorn




100

links



rechts




rechts



vorn


Köln Nr. 97.

links



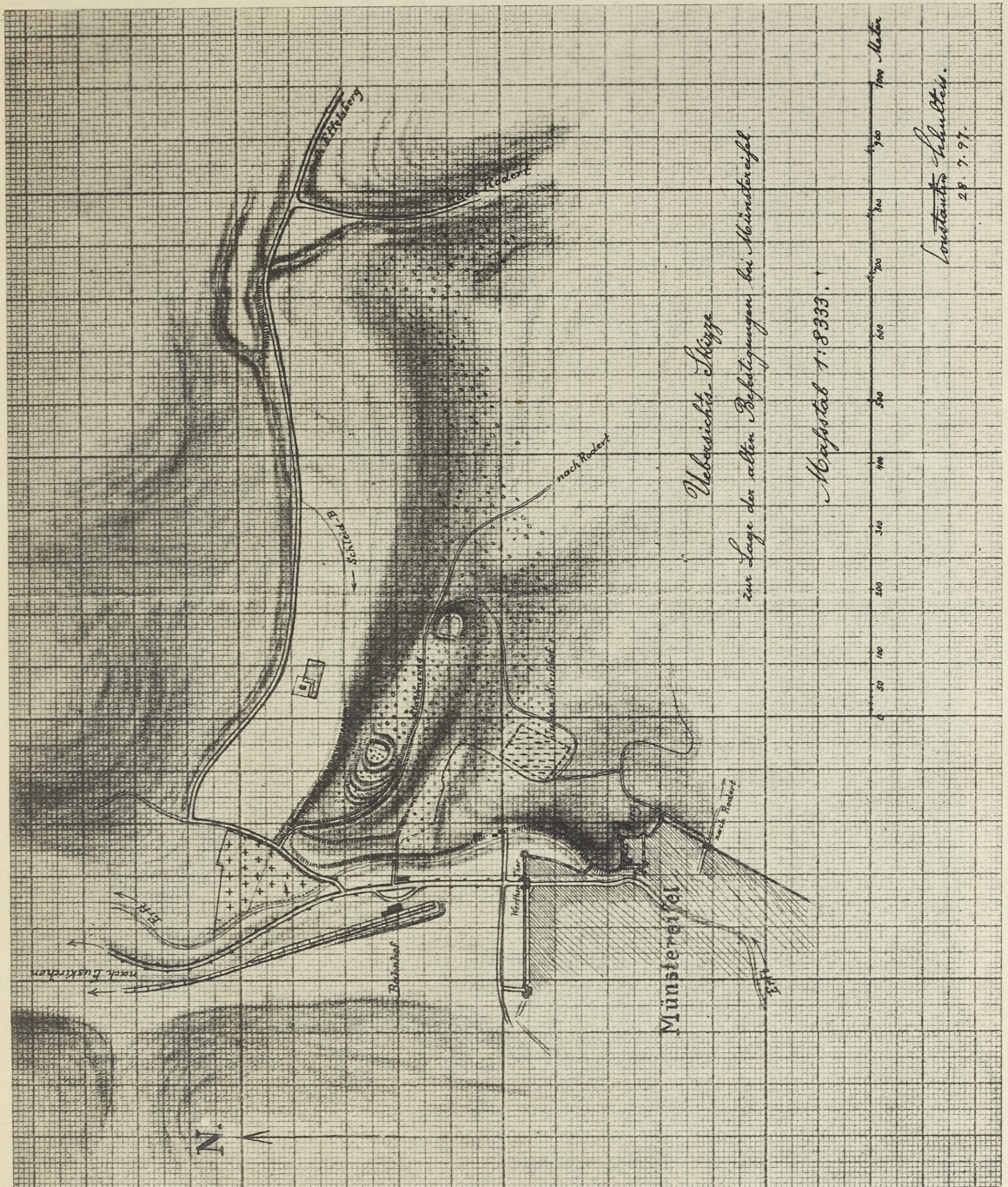
rechts

Bonn Nr. LXXVII.

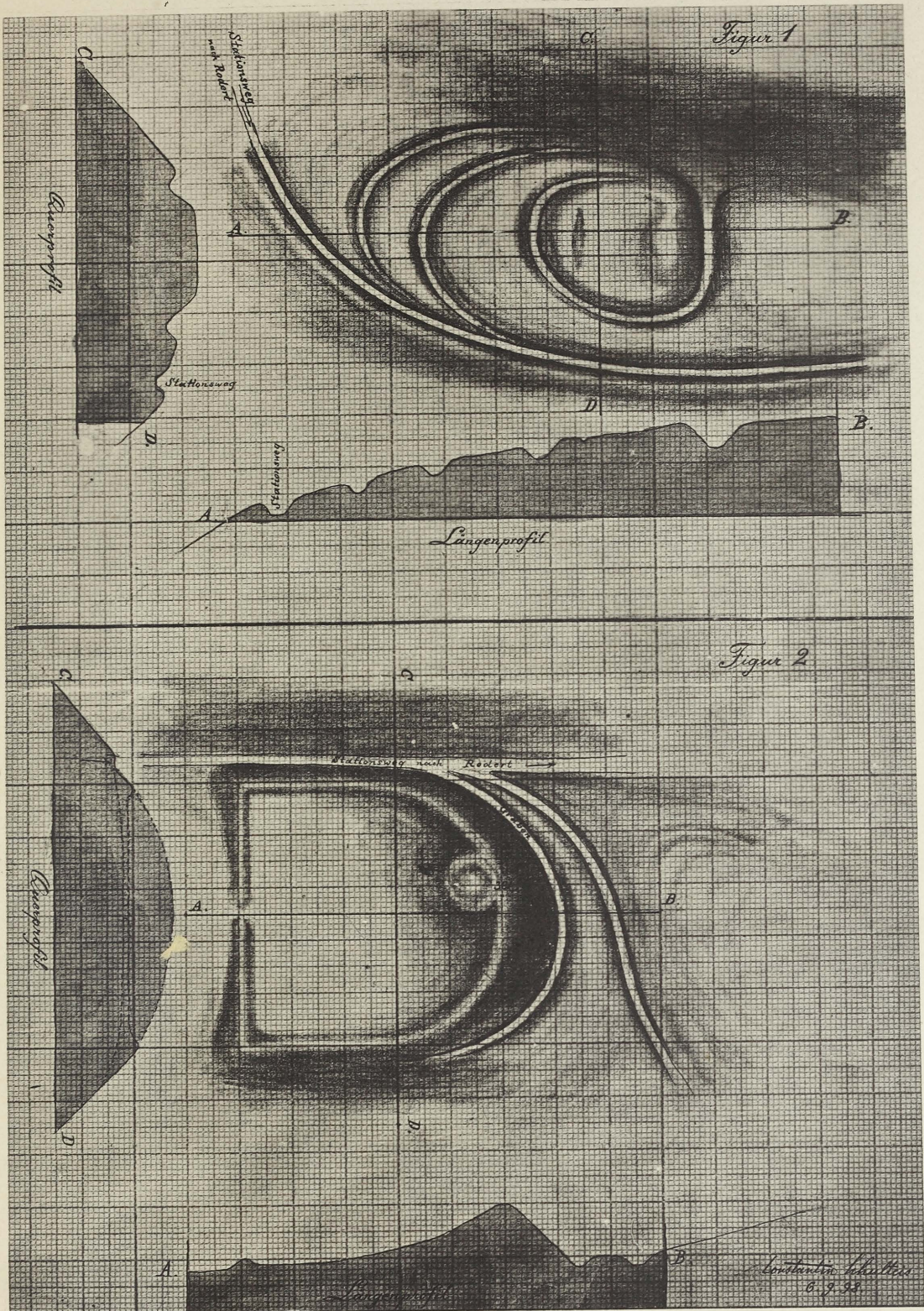


vorn

Jupiter-Pfeiler.



Alte Befestigungen bei Münsteriefel.



Mafstab ungefähr 1:1000

Asciburgium

Plan un.

Reconstructions-Versuch.

A = Lager
B = Hafen
a, b, c, d, m = Umfassung der Ansiedlung

