
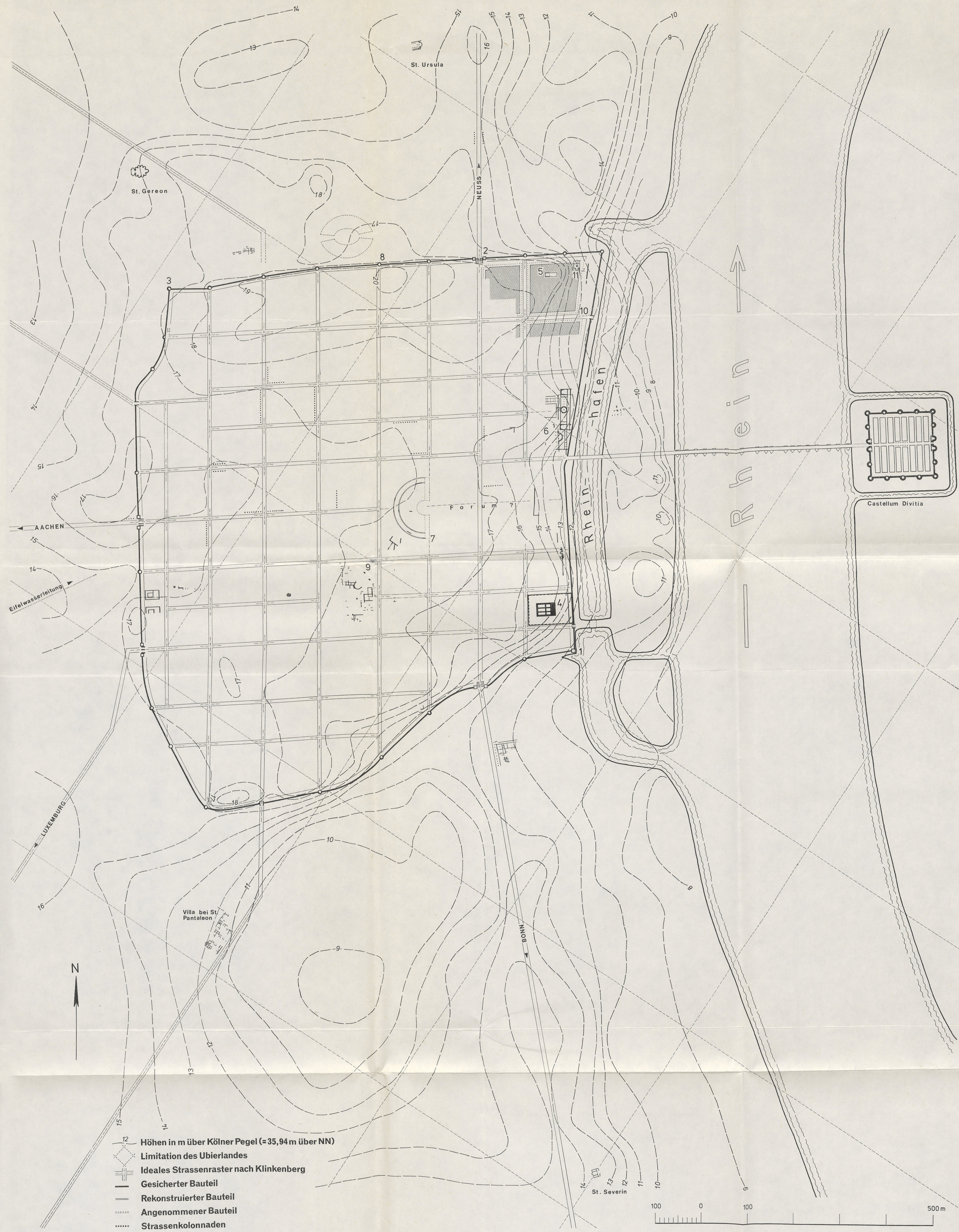


**AVENTICUM
PLAN ARCHEOLOGIQUE 1970**

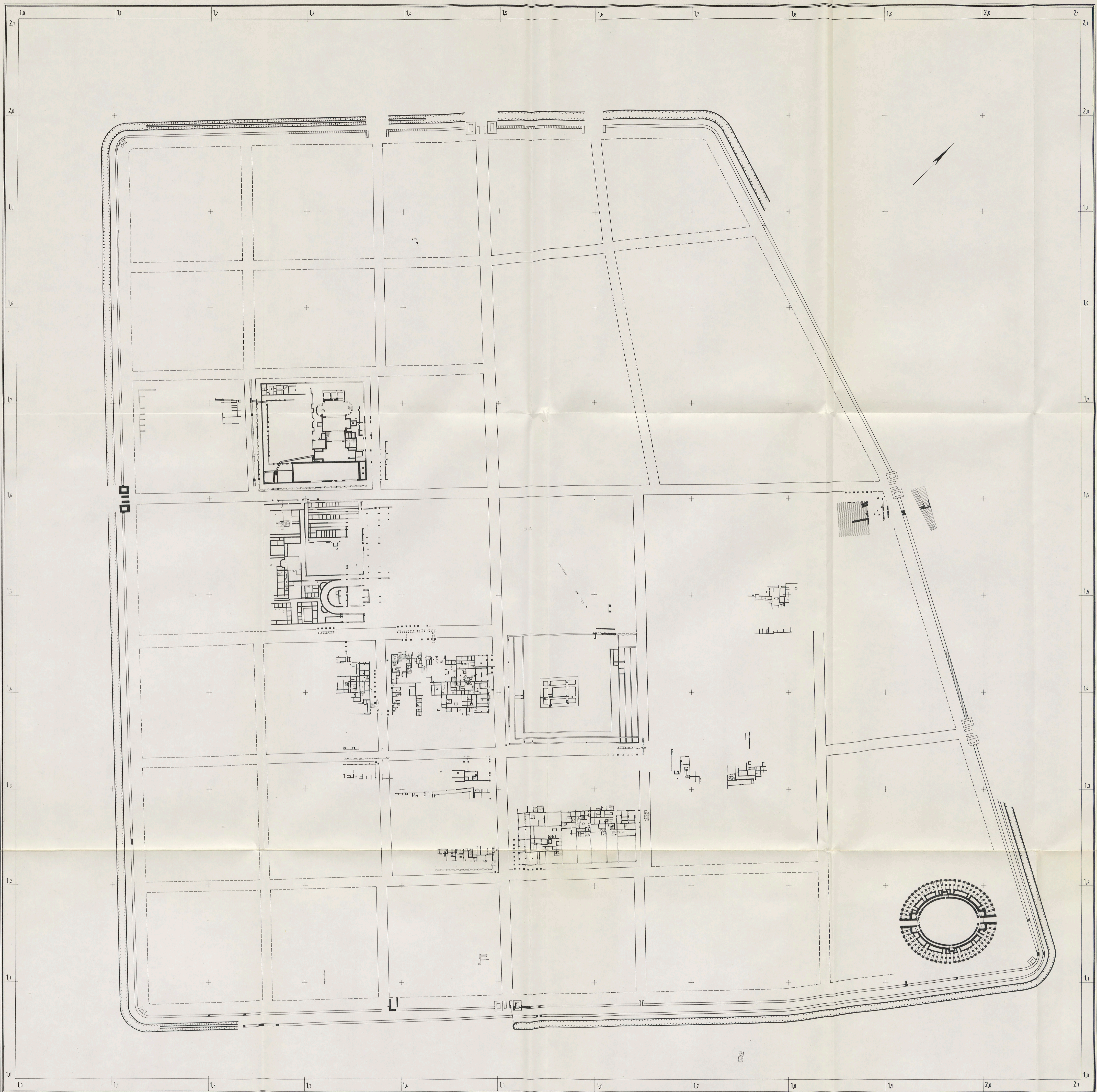
Echelle 1:2500





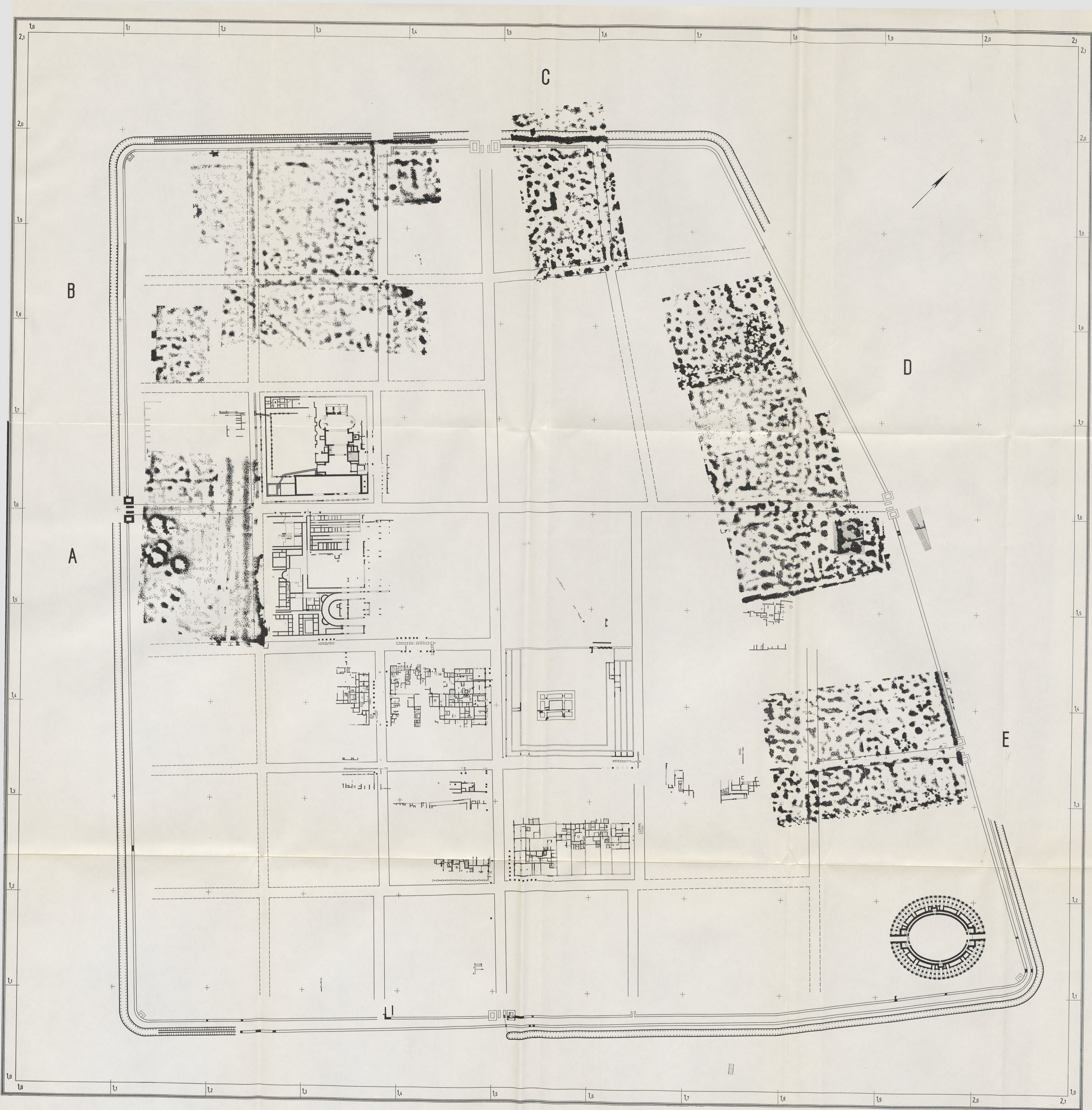
Beilage 2: Köln. Plan der CCAA mit Eintragung der Höhenschichten (nach G. Precht und H. Köhler). – Maßstab 1 : 5000.

1 Hafenanlage an der Südost-Ecke. – 2 Nordtor der CCAA. – 3 Turm an der Nordwest-Ecke. – 4 Capitolstempel. – 5 Tempel des Mercurius Augustus. – 6 Praetorium mit Aula Regia (?). – 7 Theater. – 8 Amphitheater. – 9 Thermen. – 10 Hafenmarkt. – 11 Baptisterium.



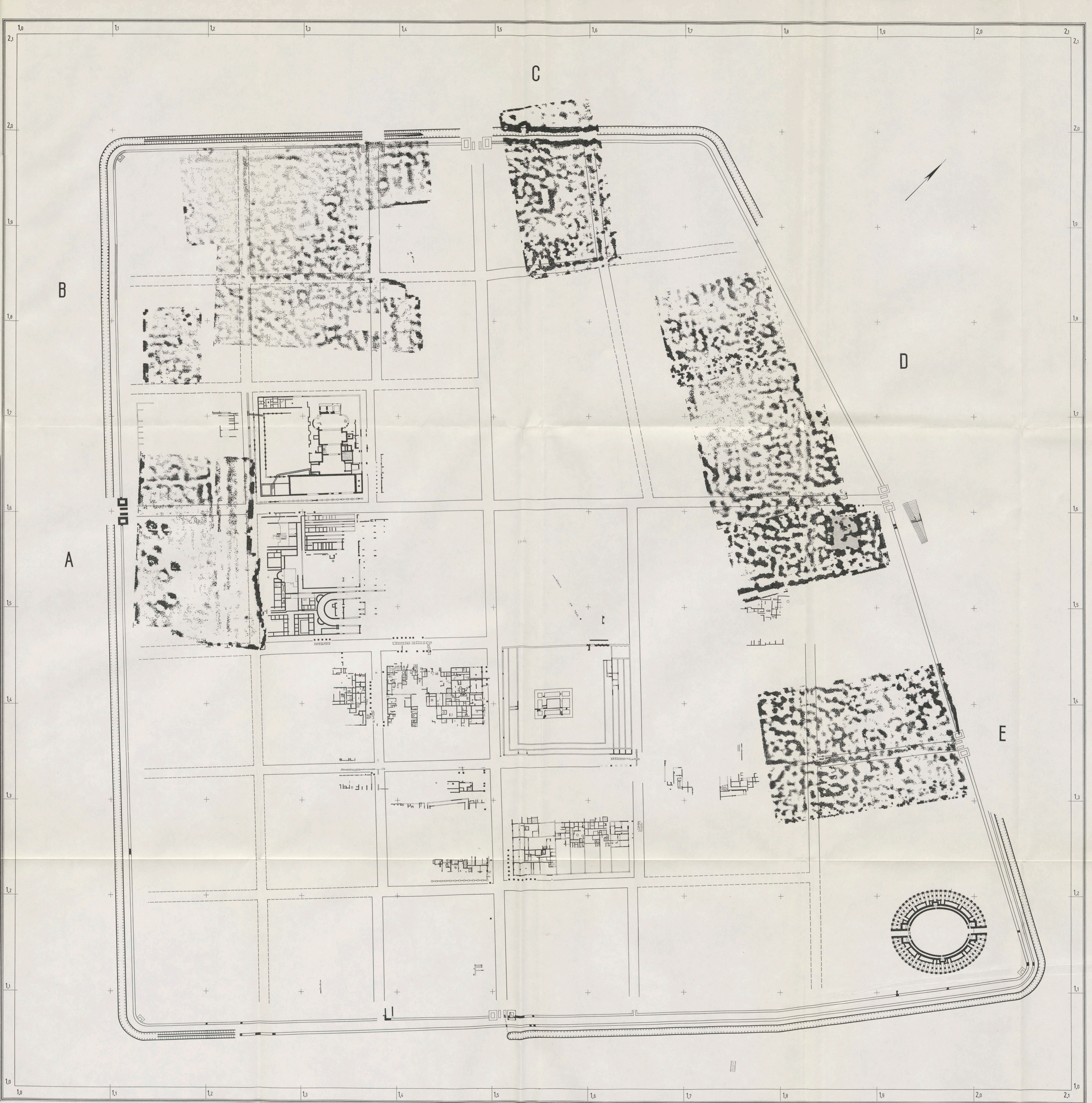
- | | | | | | |
|--|---|--|---------------------------|--|-----------------------------|
| | Mauerwerk, vorhanden oder durch Ausbruchgrube gesichert | | Keller | | Brunnen |
| | Mauerwerk, unsicher (aufgrund älterer Befundaufnahmen sowie Luftbildauswertung kartiert oder nach Grabungsbefunden ergänzt) | | Fußboden (opus signinum) | | Hafenanlage (mit Ergänzung) |
| | Mauerwerk, durch naturwissenschaftliche Prospektion gesichert | | Hypokaustboden mit pilae | | Graben, gesichert |
| | | | Kiesschüttung oder Straße | | Graben, vermutet |

Beilage 3: Xanten, Colonia Ulpia Traiana. – Maßstab 1 : 2000.
 Vorläufiger Gesamtplan mit Baubestand der zweiten Hälfte des 2. und der ersten Hälfte des 3. Jahrhunderts n. Chr. (Stand: Ende 1970).



Beilage 4: Xanten, Colonia Ulpia Traiana. – Maßstab 1 : 2000.

Vorläufiger Gesamtplan (Stand: Ende 1970) mit positiven Plotfeldern der bisherigen Protonresonanzmagnetometermessungen.



Beilage 5: Xanten, Colonia Ulpia Traiana. – Maßstab 1 : 2000.

Vorläufiger Gesamtplan (Stand: Ende 1970) mit negativen Plotfeldern der bisherigen Protonresonanzmagnetometermessungen.