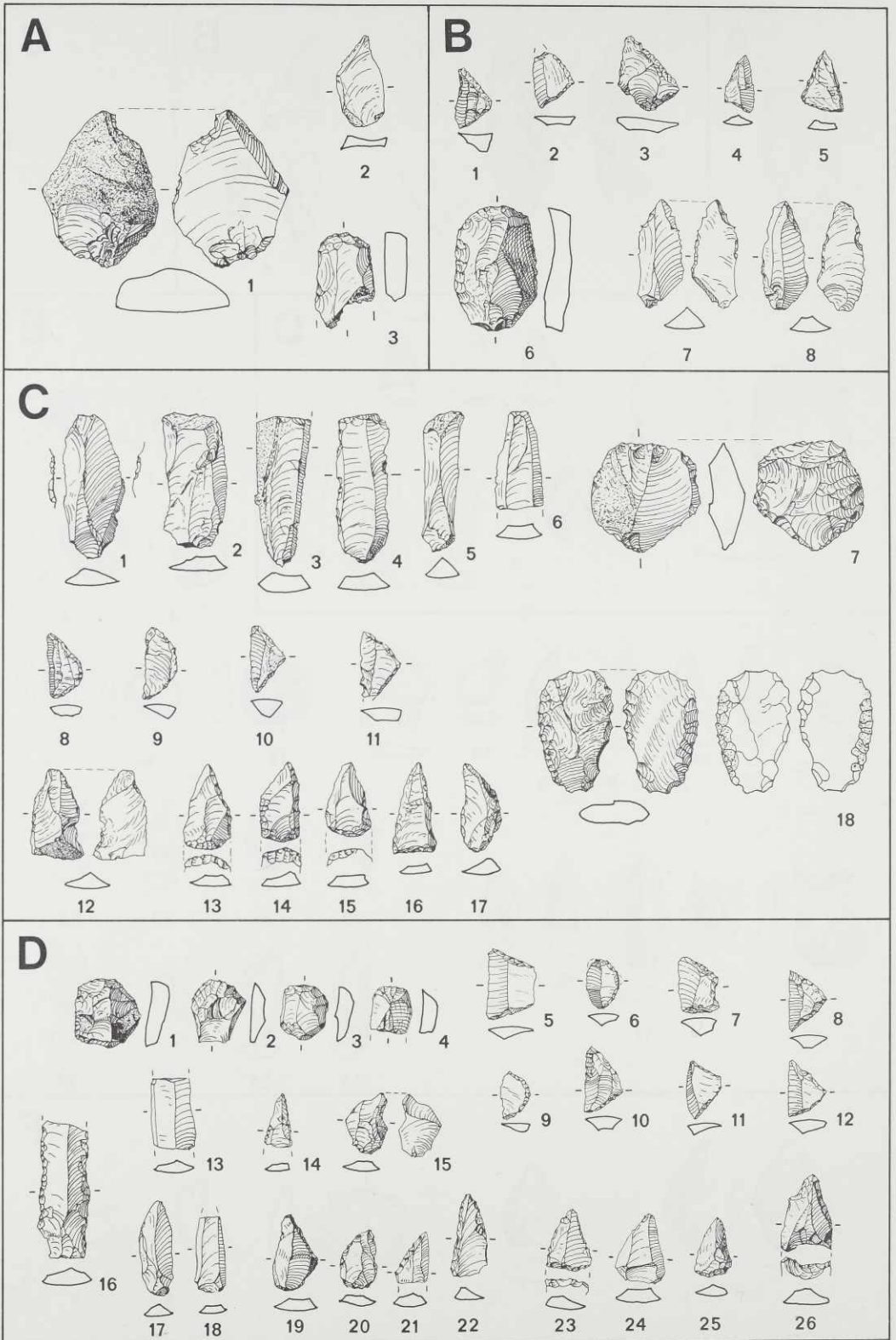
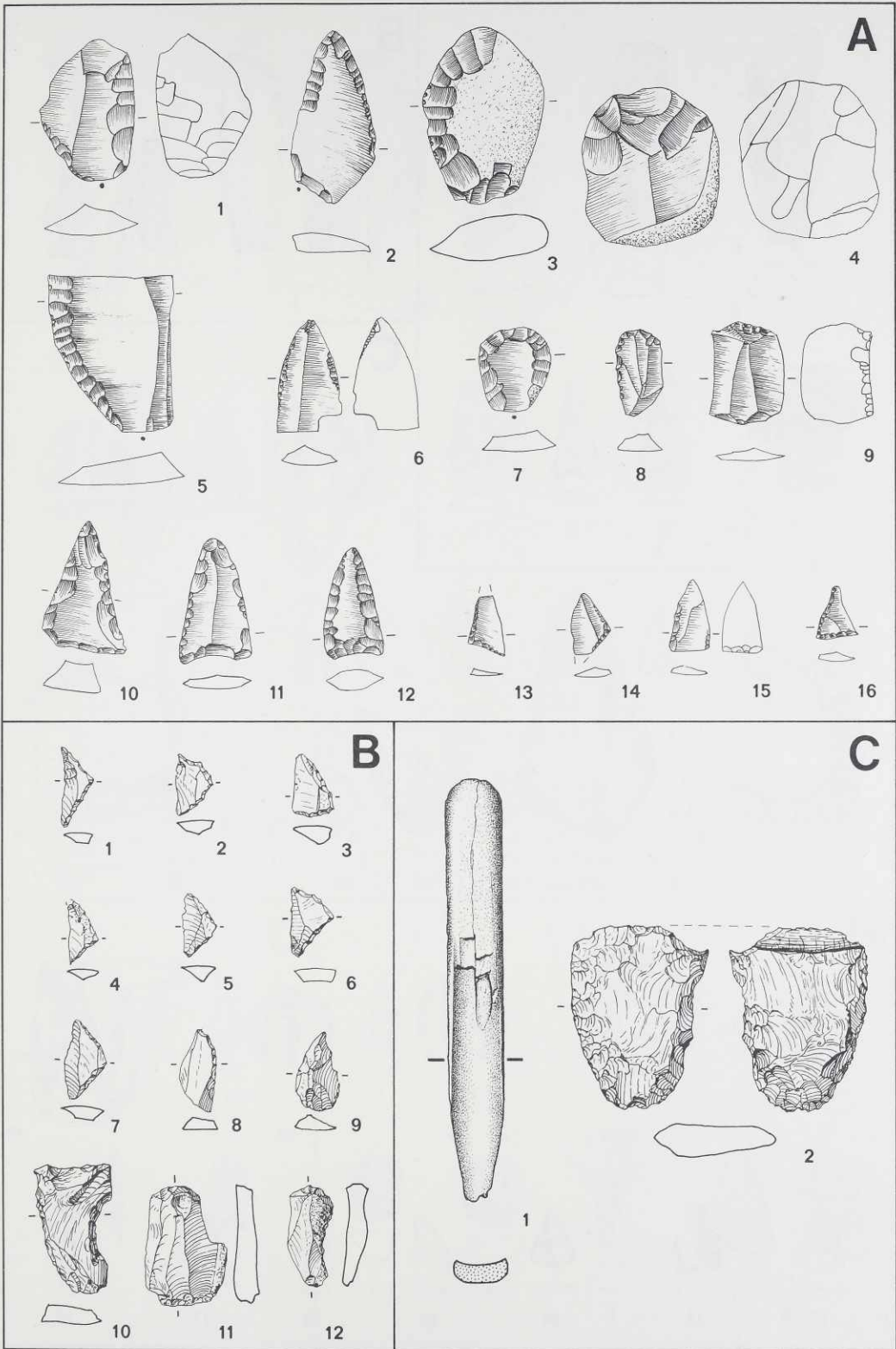


A Niederstotzingen Stetten ob Lontal (Kreis Heidenheim). – B. C Abtsgmünd (Ostalbkreis); B Fst. 1, C Fst. 2. – D Alldorf (Rems-Murr-Kreis). – E Alldorf Pfahlbronn (Rems-Murr-Kreis). – F Creglingen Archshofen (Main-Tauber-Kreis). Maßstab 2:3.  
22 – Fundber. Bad.-Württ. 5

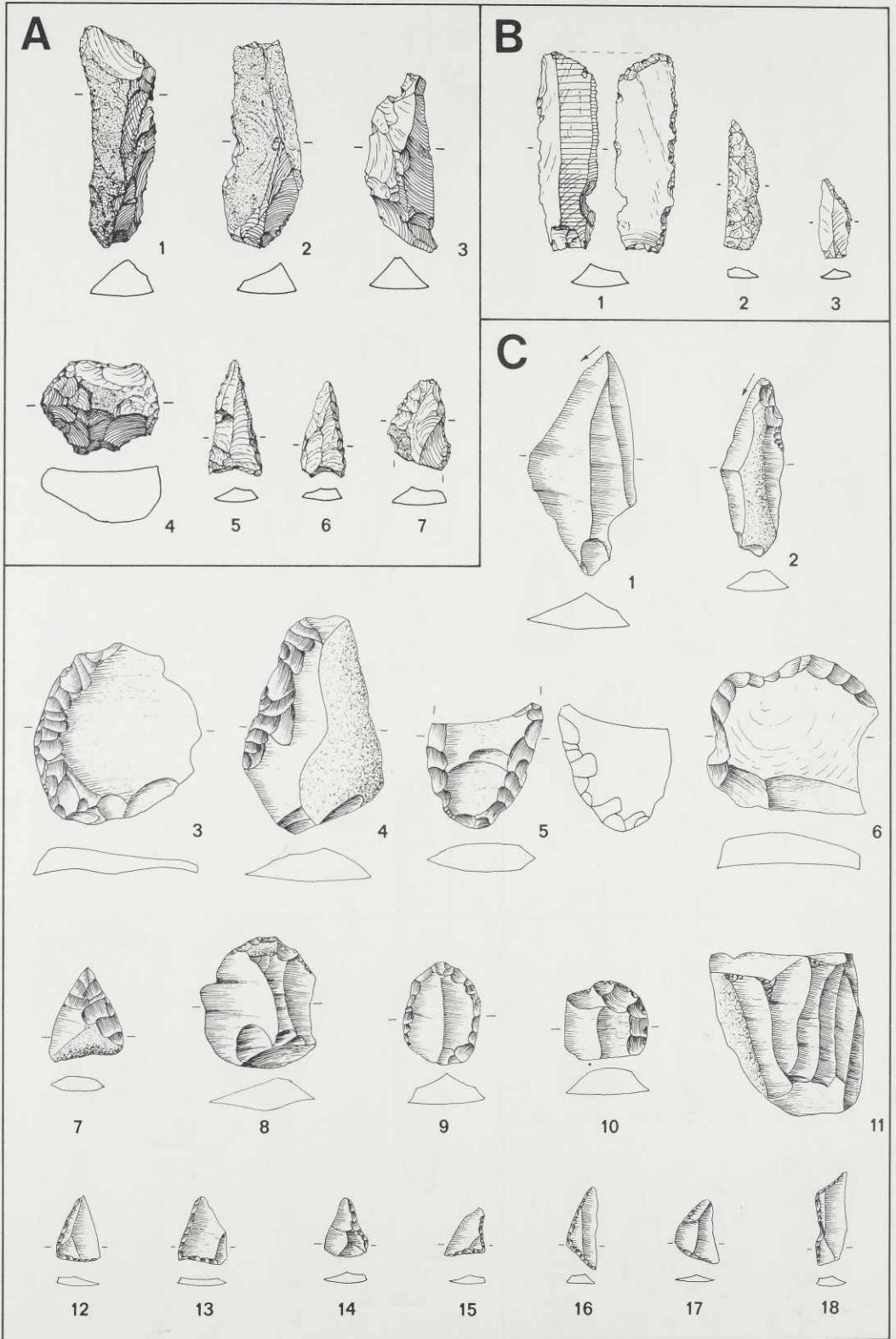


A-C Alfdorf Vordersteinenberg (Rems-Murr-Kreis); A Fst. 1, B Fst. 2, C Fst. 3. - D Berglen Oschelbronn (Rems-Murr-Kreis). Maßstab 2:3.



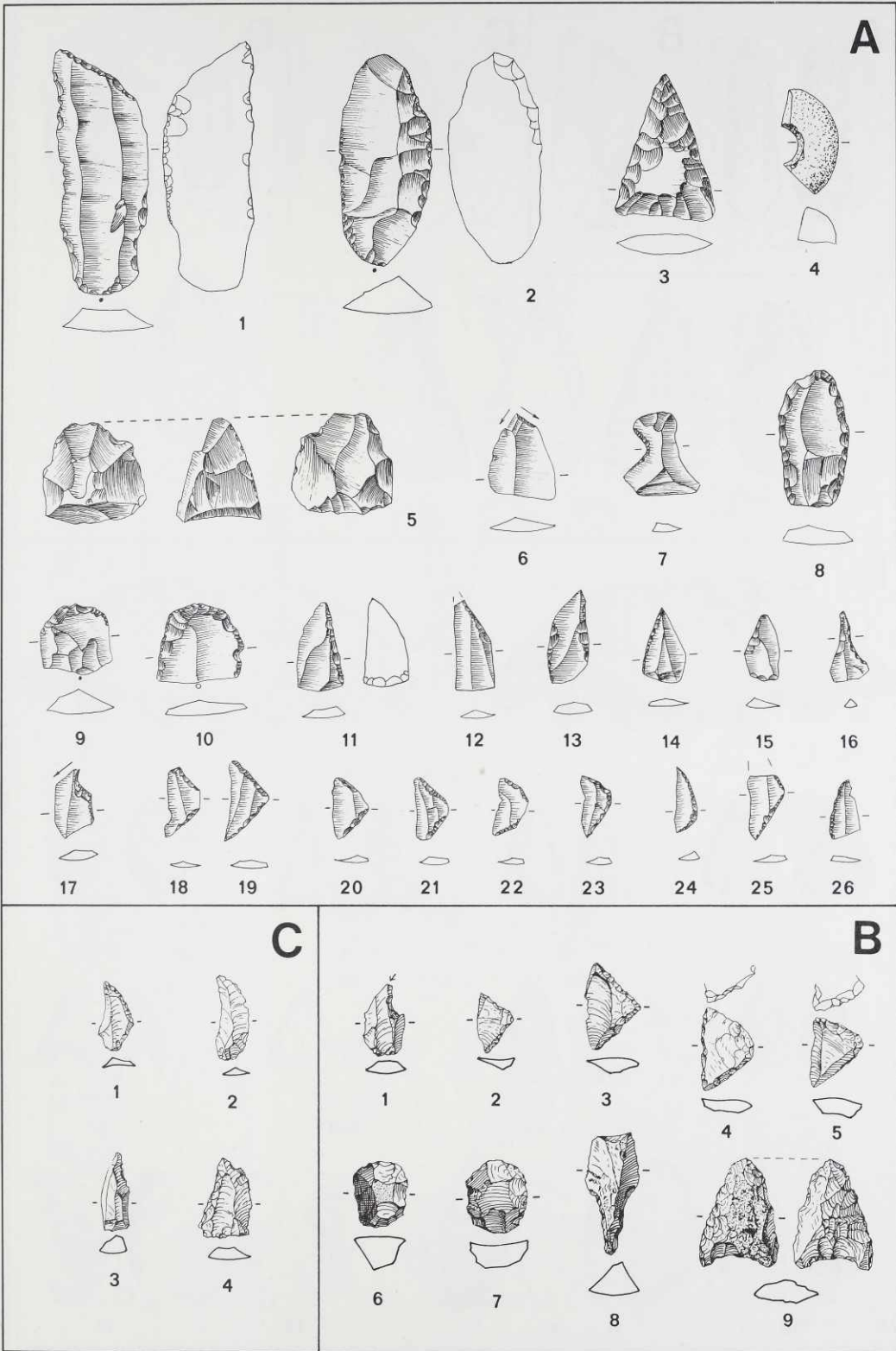
A Dettingen unter Teck (Kreis Esslingen). – B Ellwangen (Jagst) R ö h l i n g e n (Ostalbkreis). – C Fellbach O e f f i n g e n (Rems-Murr-Kreis). Maßstab 2:3.



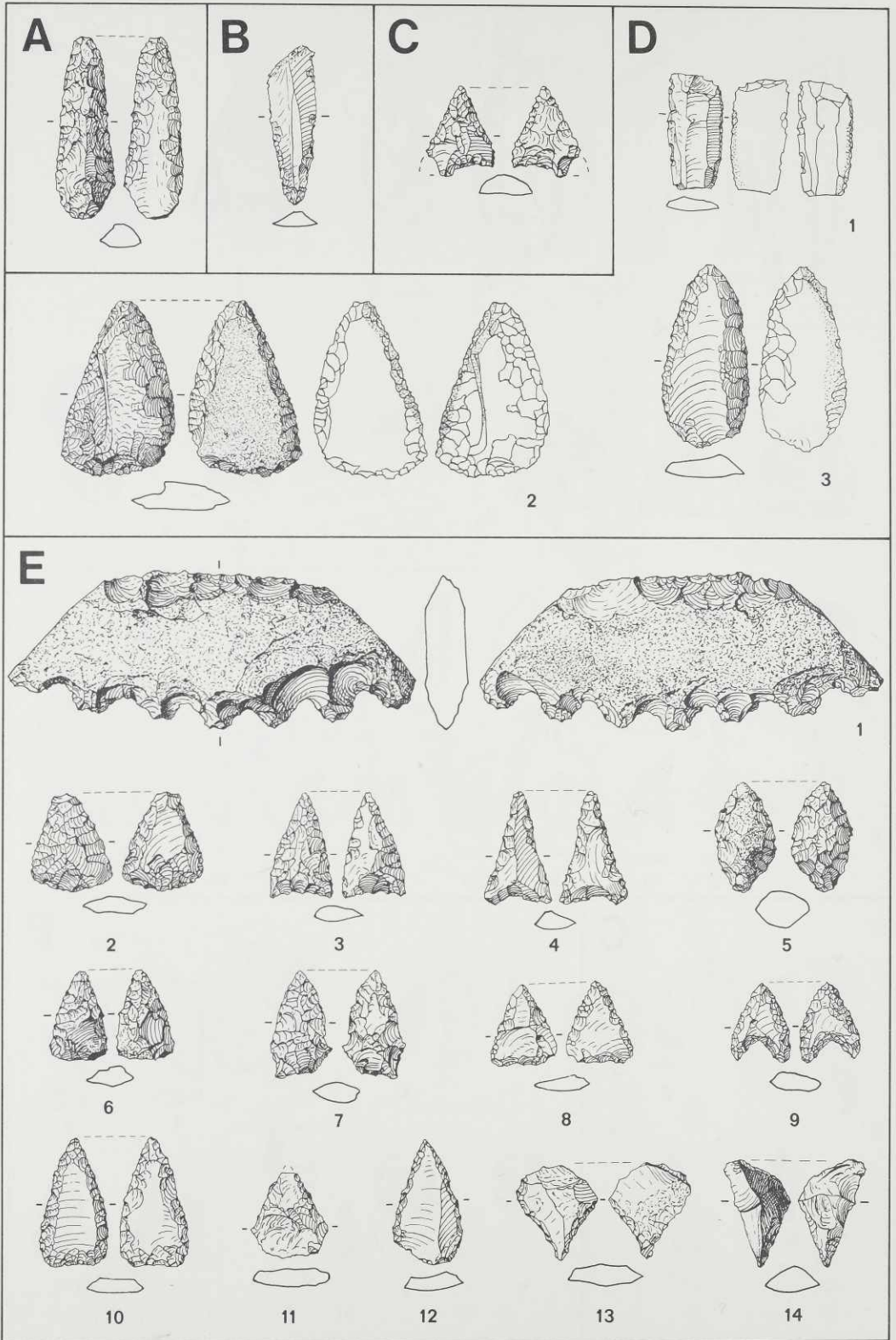


A Iggingen (Ostalbkreis). – B Weinstadt S c h n a i t (Rems-Murr-Kreis). – C Waldstetten (Ostalbkreis). Maßstab 2:3.

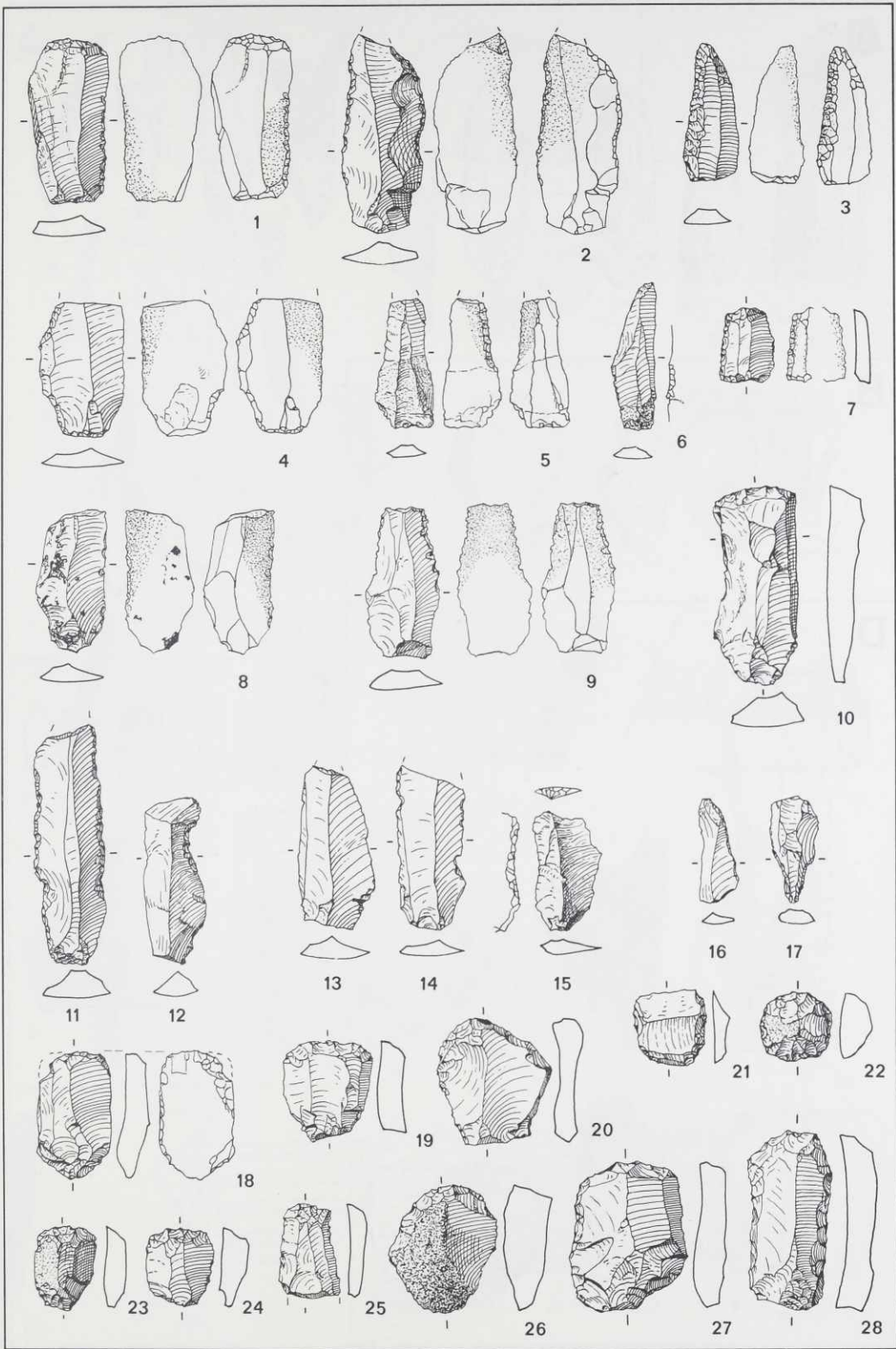




A. B. Weilheim an der Teck H e p s i a u (Kreis Esslingen); A Fst. 1, B Fst. 2. – C. Winterbach (Rems-Murr-Kreis). Maßstab 2:3.

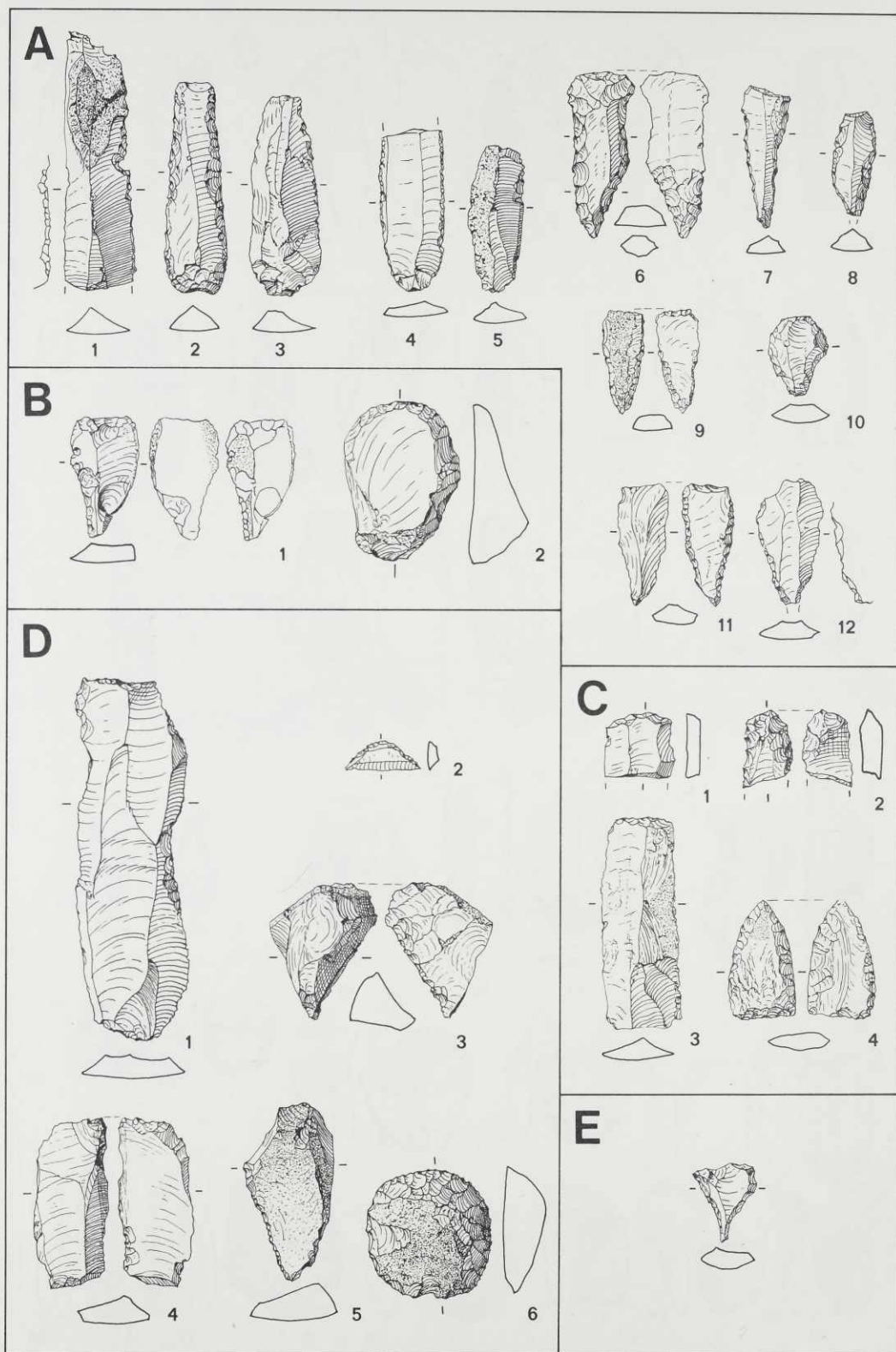


A Abtsgmünd (Ostalbkreis). – B–E Aldingen am Neckar (Kreis Ludwigsburg); B Fst. 1, C Fst. 2, D Fst. 6, E Fst. 5.  
 Maßstab 2:3.

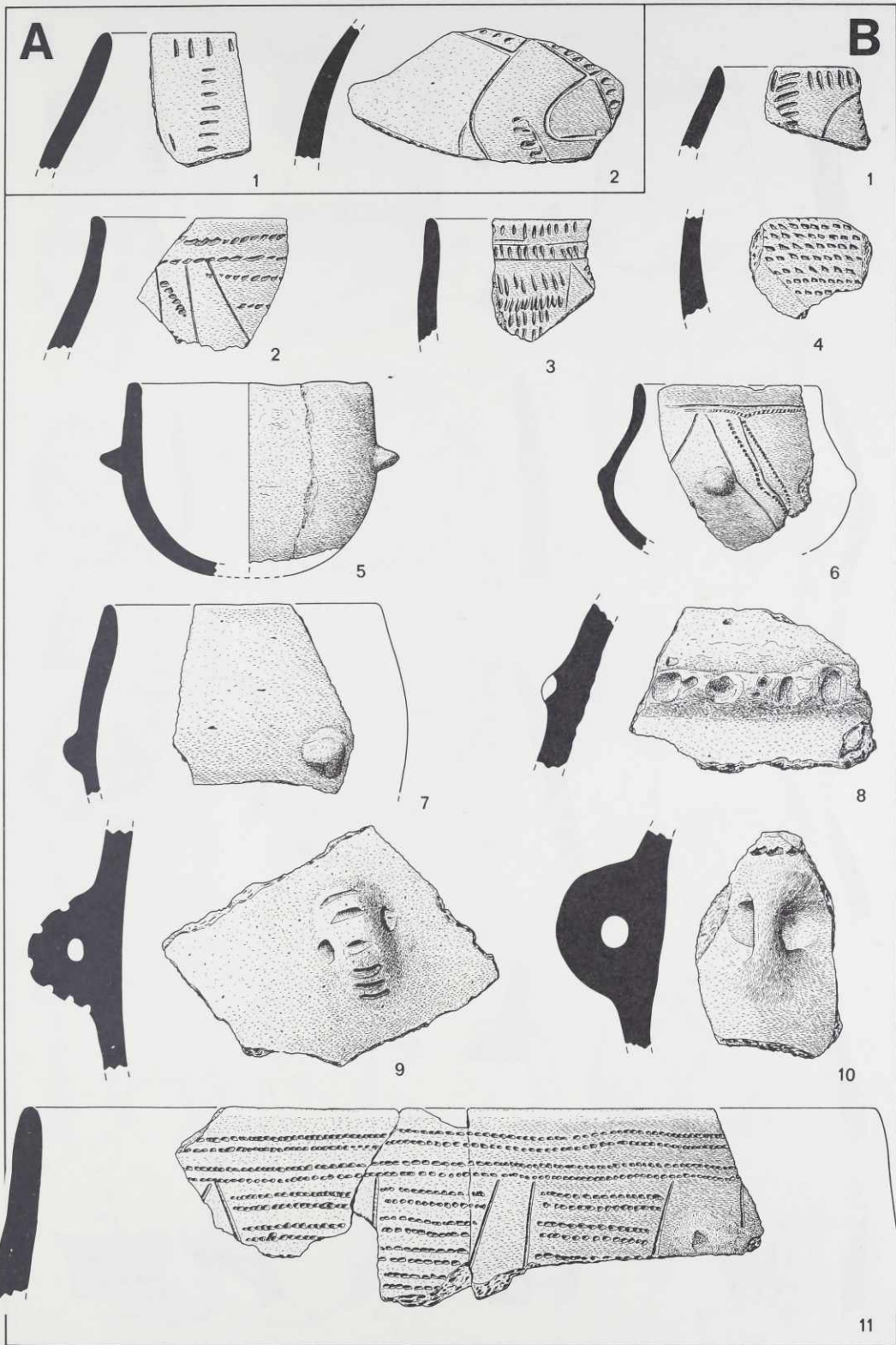


Aldingen am Neckar (Kreis Ludwigsburg); Fst. 5. Maßstab 2:3.

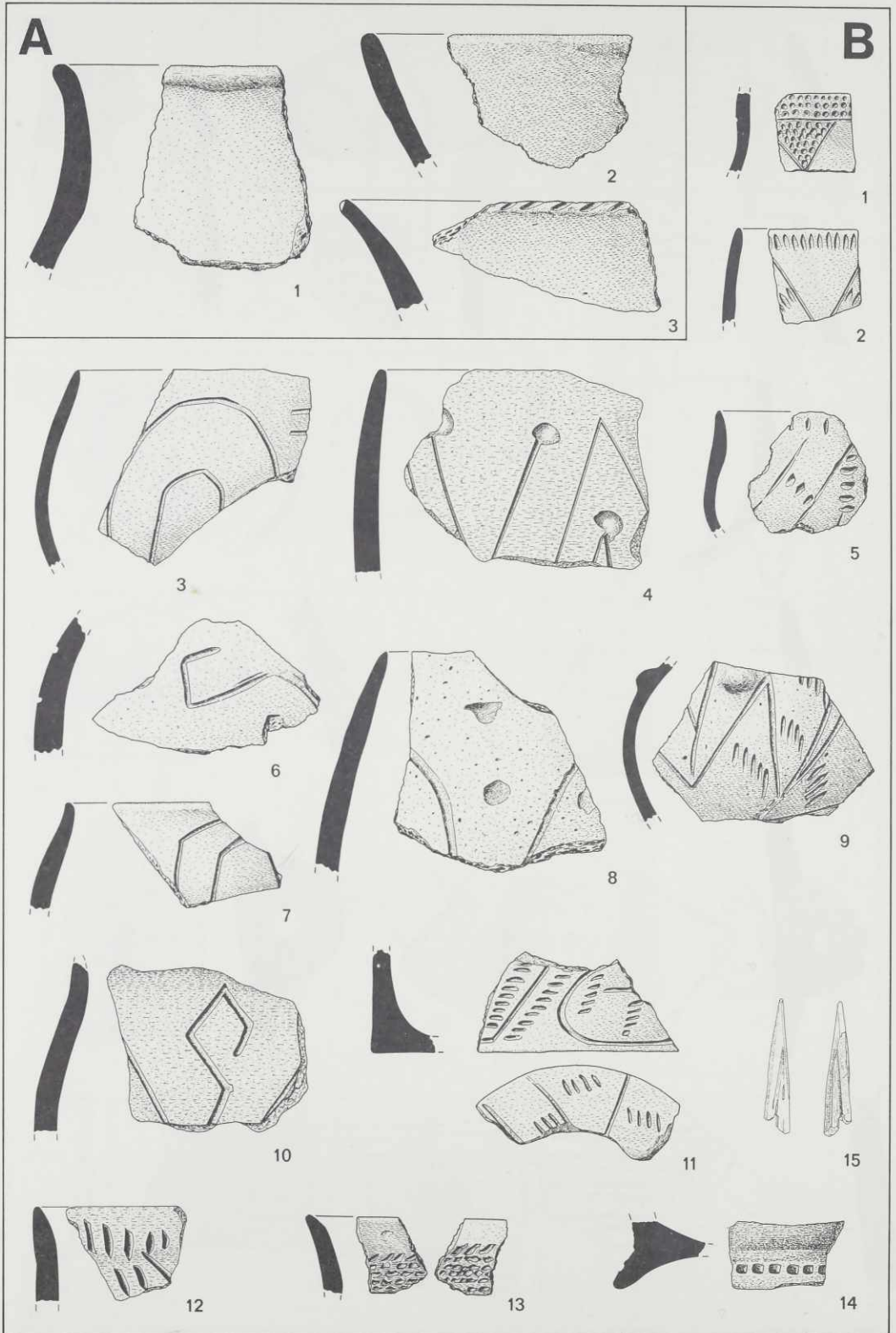




A Aldingen am Neckar (Kreis Ludwigsburg); Fst. 5. – B. C Aldingen am Neckar H o c h b e r g (Kreis Ludwigsburg); B Fst. 1, C Fst. 2. – D Alldorf P f a h l b r o n n (Rems-Murr-Kreis). – E Beuren (Kreis Esslingen). Maßstab 2:3.

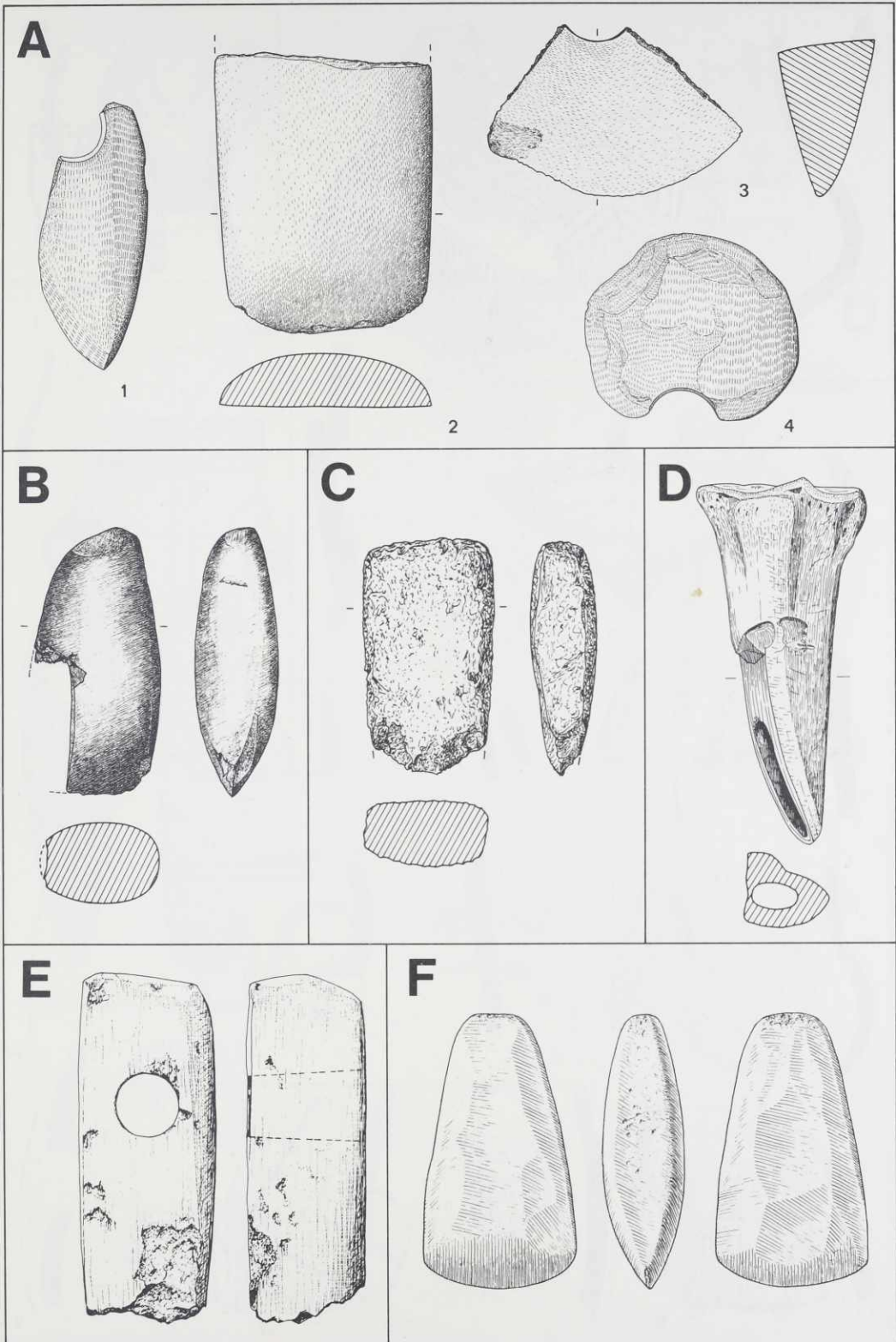


Aldingen am Neckar (Kreis Ludwigsburg); A Fst. 3, B Fst. 4. Maßstab 1:2.

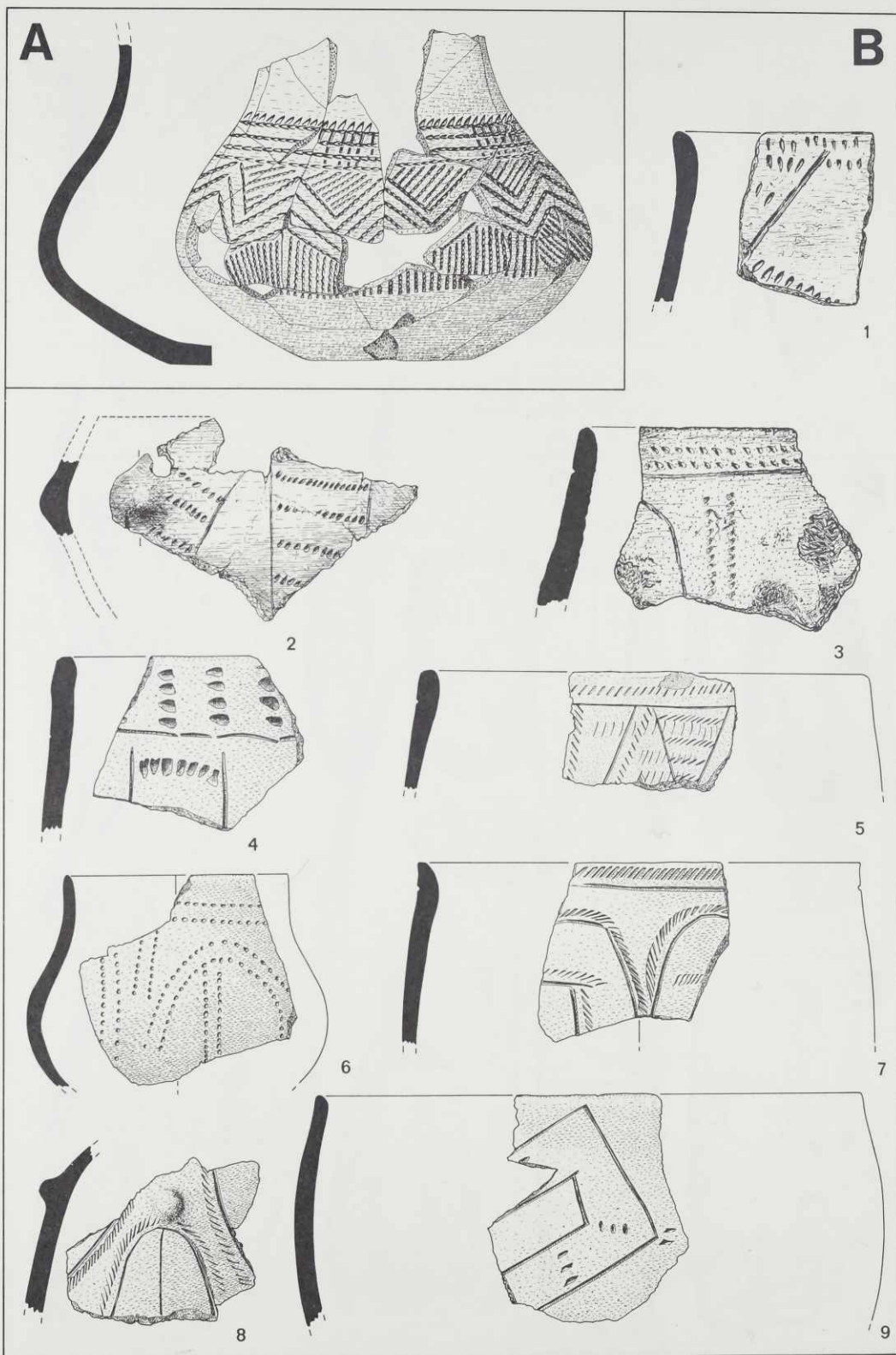


Aldingen am Neckar (Kreis Ludwigsburg); A Fst. 4, B Fst. 5. Maßstab 1:2.

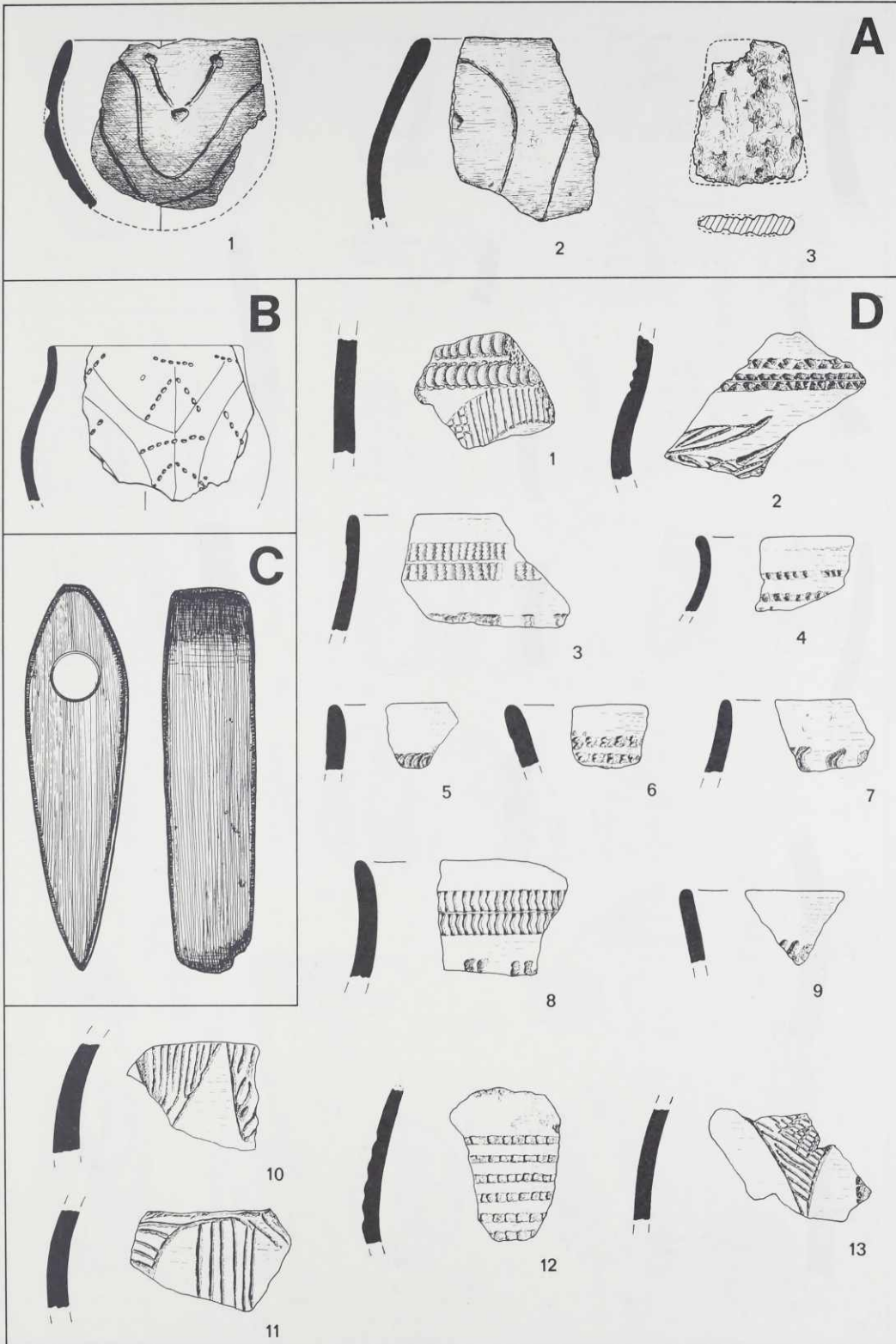




A, B Aldingen am Neckar (Kreis Ludwigsburg); A Fst. 5, B Fst. 6. – C Aldingen am Neckar H o c h b e r g (Kreis Ludwigsburg); Fst. 1. – D Aldingen am Neckar N e c k a r g r ö n i n g e n (Kreis Ludwigsburg); Fst. 2. – E Brühl (Rhein-Neckar-Kreis); Fst. 2. – F Bad Krozingen T u n s e l (Kreis Breisgau-Hochschwarzwald). Maßstab 1:2.




A Aldingen am Neckar (Kreis Ludwigsburg); Fst. 6. – B Aldingen am Neckar Neckargröningen (Kreis Ludwigsburg); Fst. 1. Maßstab 1:2.




A Bad Rappenau (Kreis Heilbronn); Fst. 1. – B. C Brühl (Rhein-Neckar-Kreis); B Fst. 2, C Fst. 1. – D Bretten (Kreis Karlsruhe); Fst. 1. Maßstab 1:2.







Bretten (Kreis Karlsruhe); Fst. 1. Maßstab 1:2.




A Bad Rappenau (Kreis Heilbronn); Fst. 1. – B Bodman-Ludwigshafen B o d m a n (Kreis Konstanz). Maßstab 2:3.

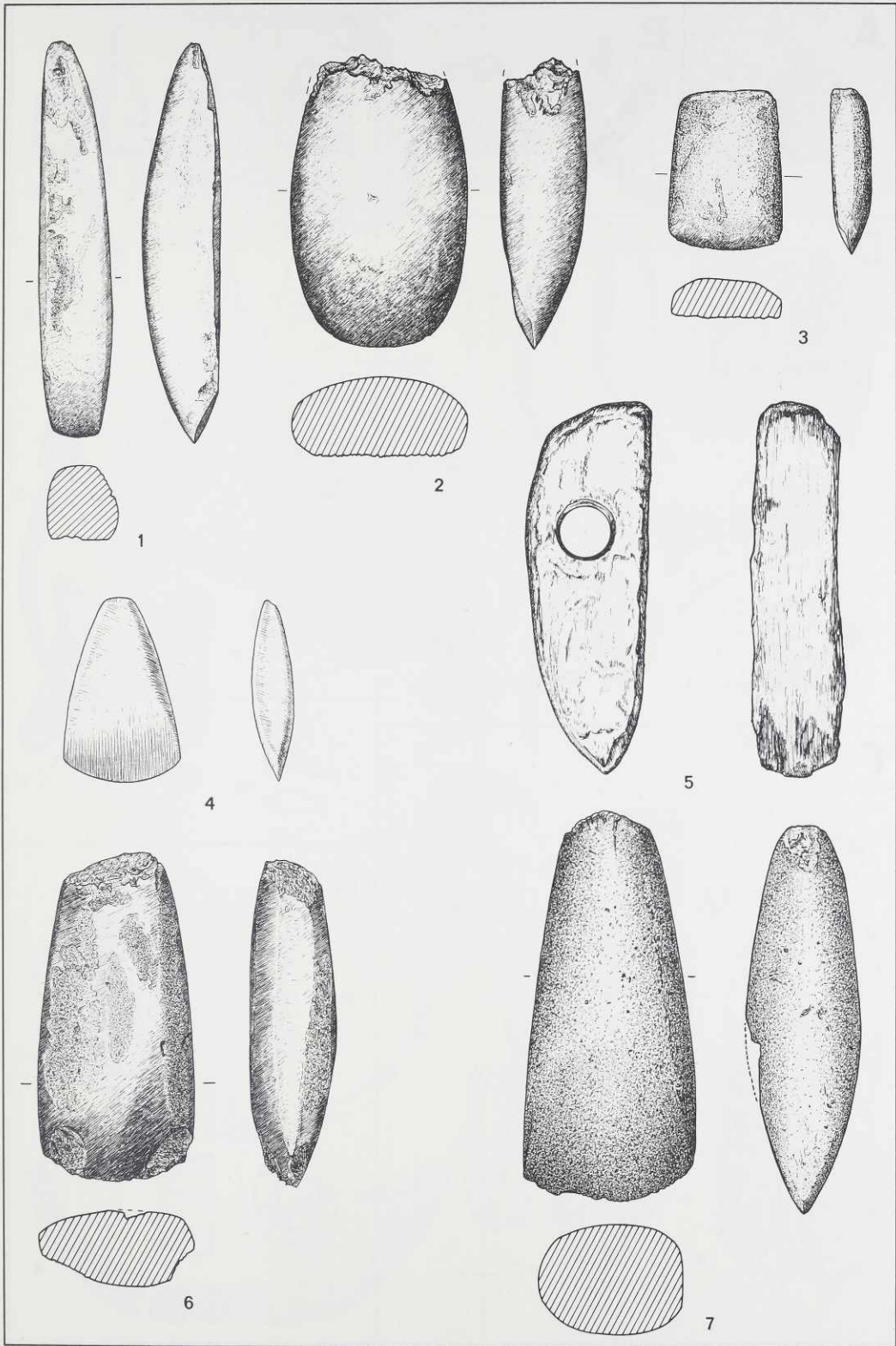






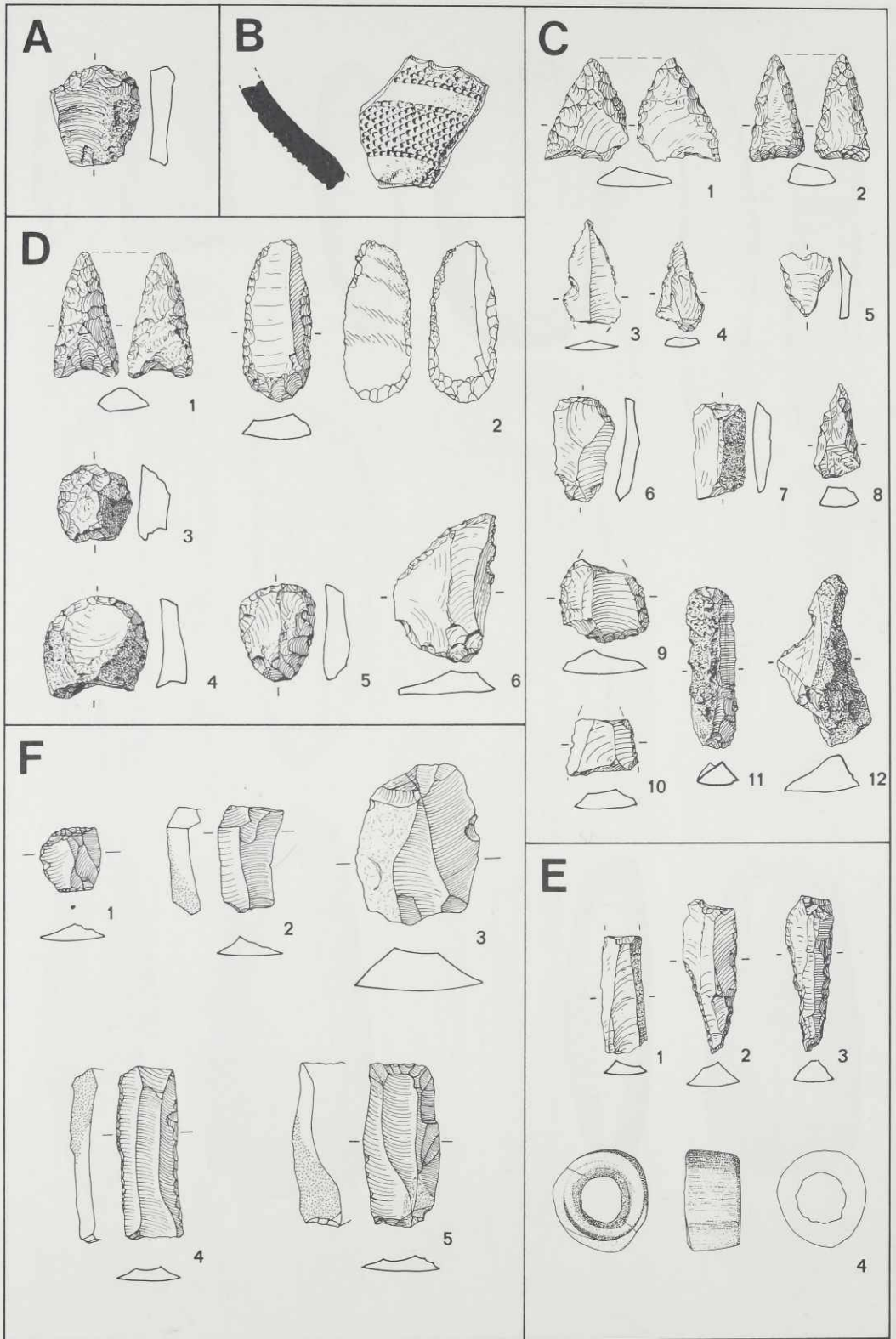
Bodman-Ludwigshafen B o d m a n (Kreis Konstanz). Maßstab 1:3.



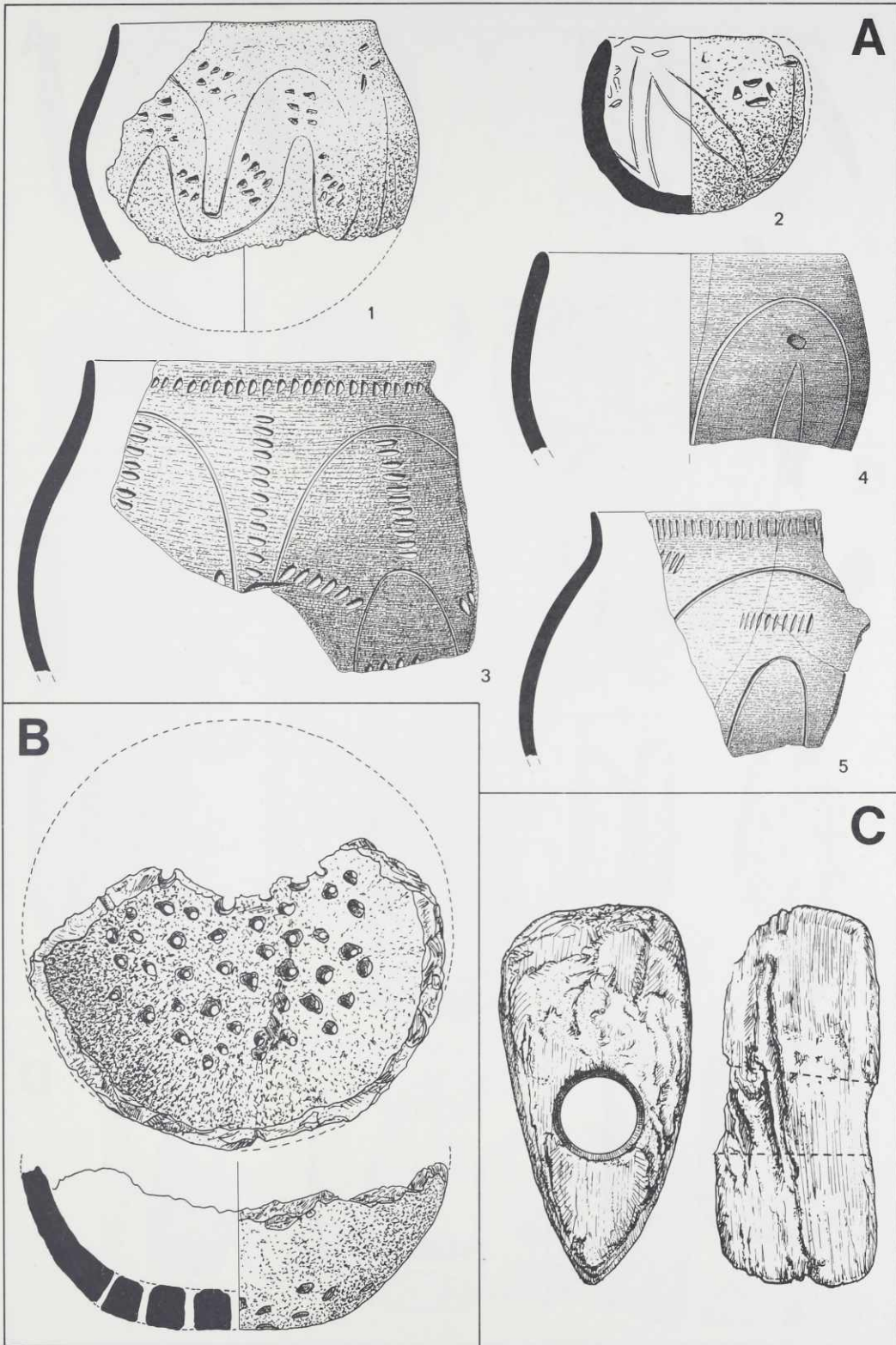


1-3 Creglingen Waldmannshofen (Main-Tauber-Kreis); 1 Fst. 1, 2 Fst. 2, 3 Fst. 3. - 4 Donaueschingen Neudingen (Schwarzwald-Baar-Kreis). - 5 Dossenheim (Rhein-Neckar-Kreis). - 6 Erkenbrechtsweiler (Kreis Esslingen). - 7 Denkendorf (Kreis Esslingen); Fst. 2. Maßstab 1:2.

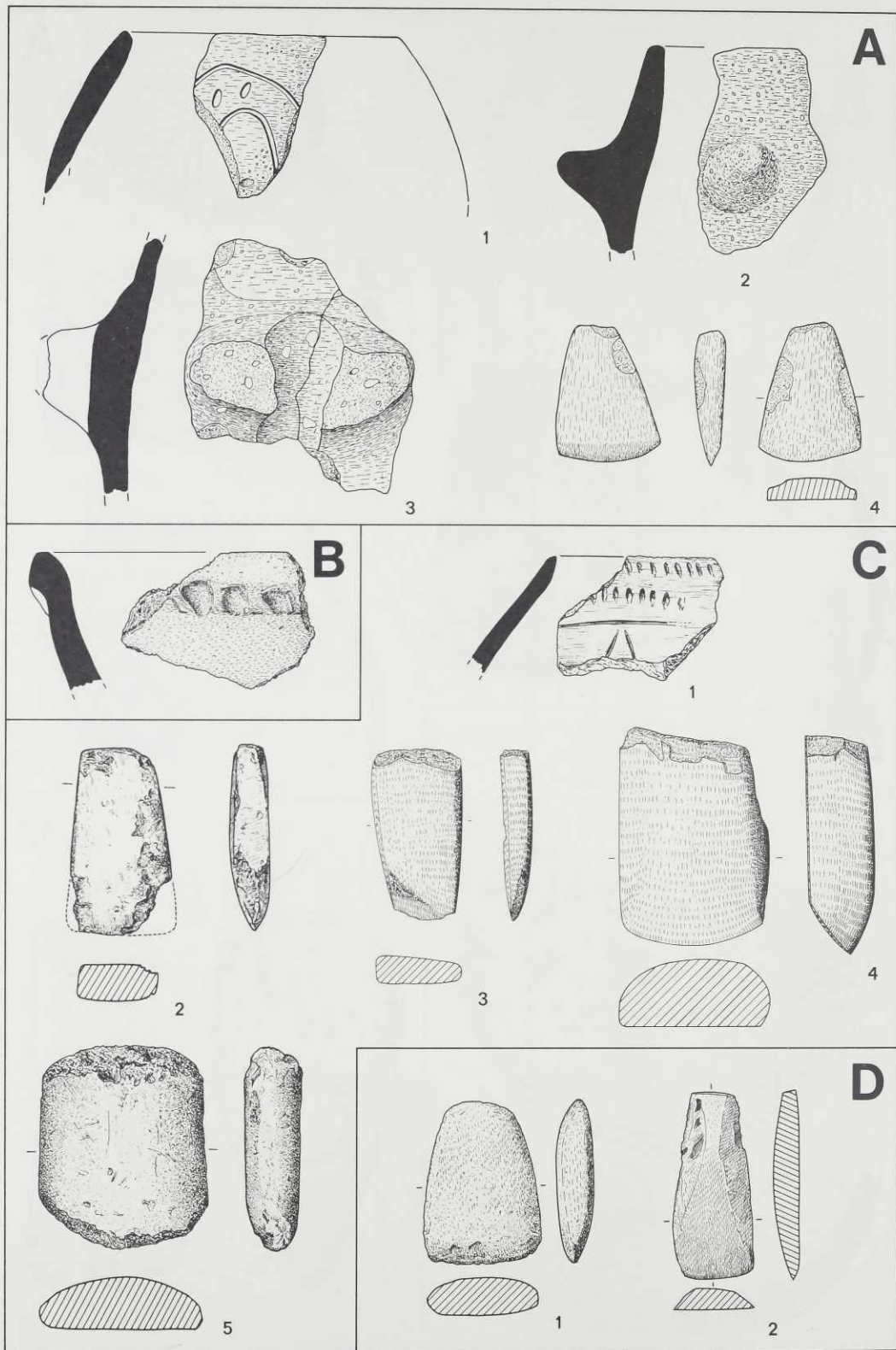




A Creglingen Blumweiler (Main-Tauber-Kreis). – B Deißlingen Lauffen ob Rottweil (Kreis Rottweil). – C Denkendorf (Kreis Esslingen); Fst. 2. – D Dettingen unter Teck (Kreis Esslingen). – E Ditzingen Schöckingen (Kreis Ludwigsburg); Fst. 2. – F Empfingen (Kreis Freudenstadt). Maßstab 2:3.

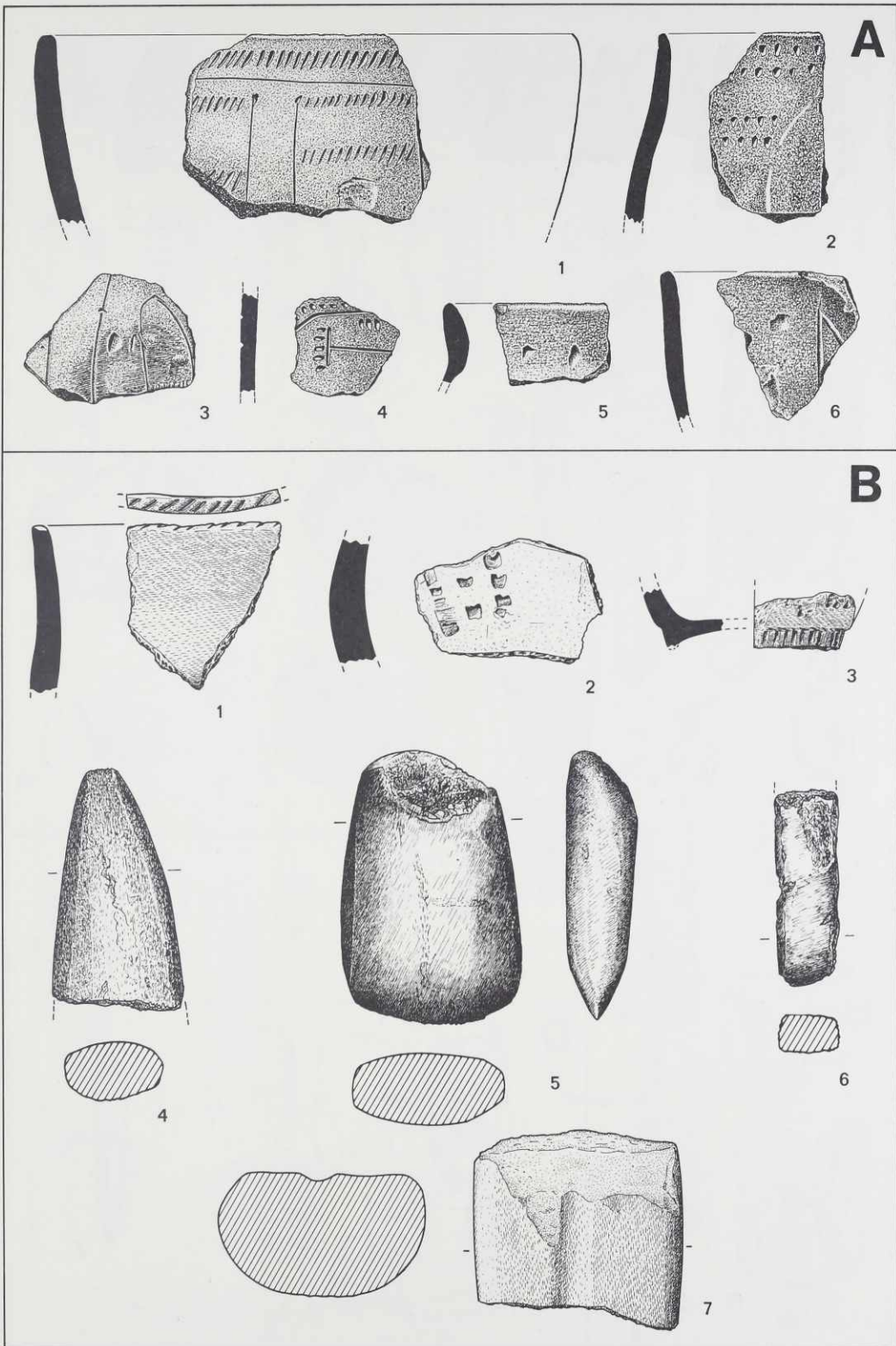


A. B Ditzingen Schöckingen (Kreis Ludwigsburg); A Fst. 2, B Fst. 4. – C Eberbach Brombach (Rhein-Neckar-Kreis). Maßstab 1:2.

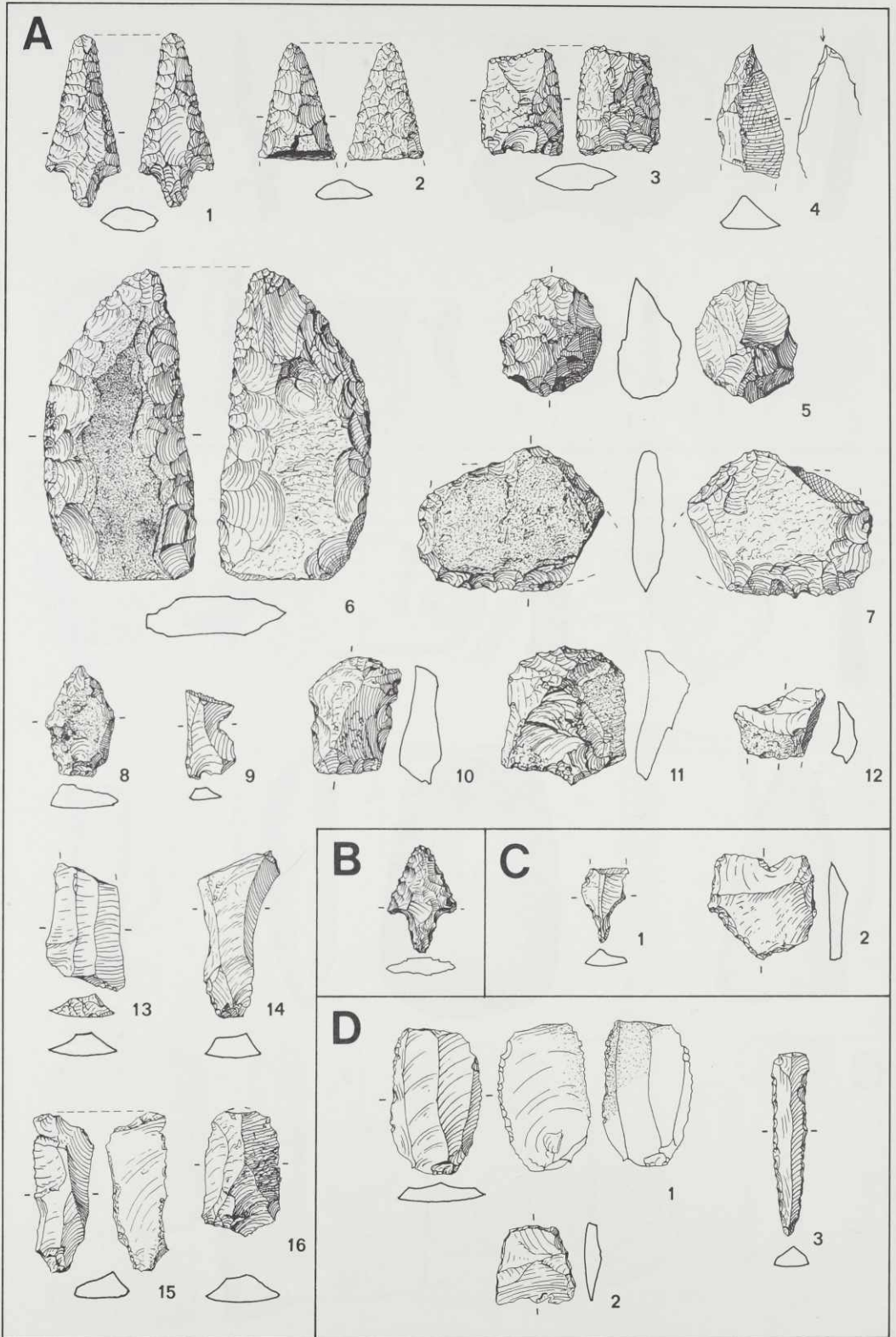


A Empfingen (Kreis Freudenstadt). – B Ellwangen (Jagst) R ö h l i n g e n (Ostalbkreis). – C, D Erdmannhausen (Kreis Ludwigsburg); C Fst. 1, D Fst. 3. Maßstab 1:2.

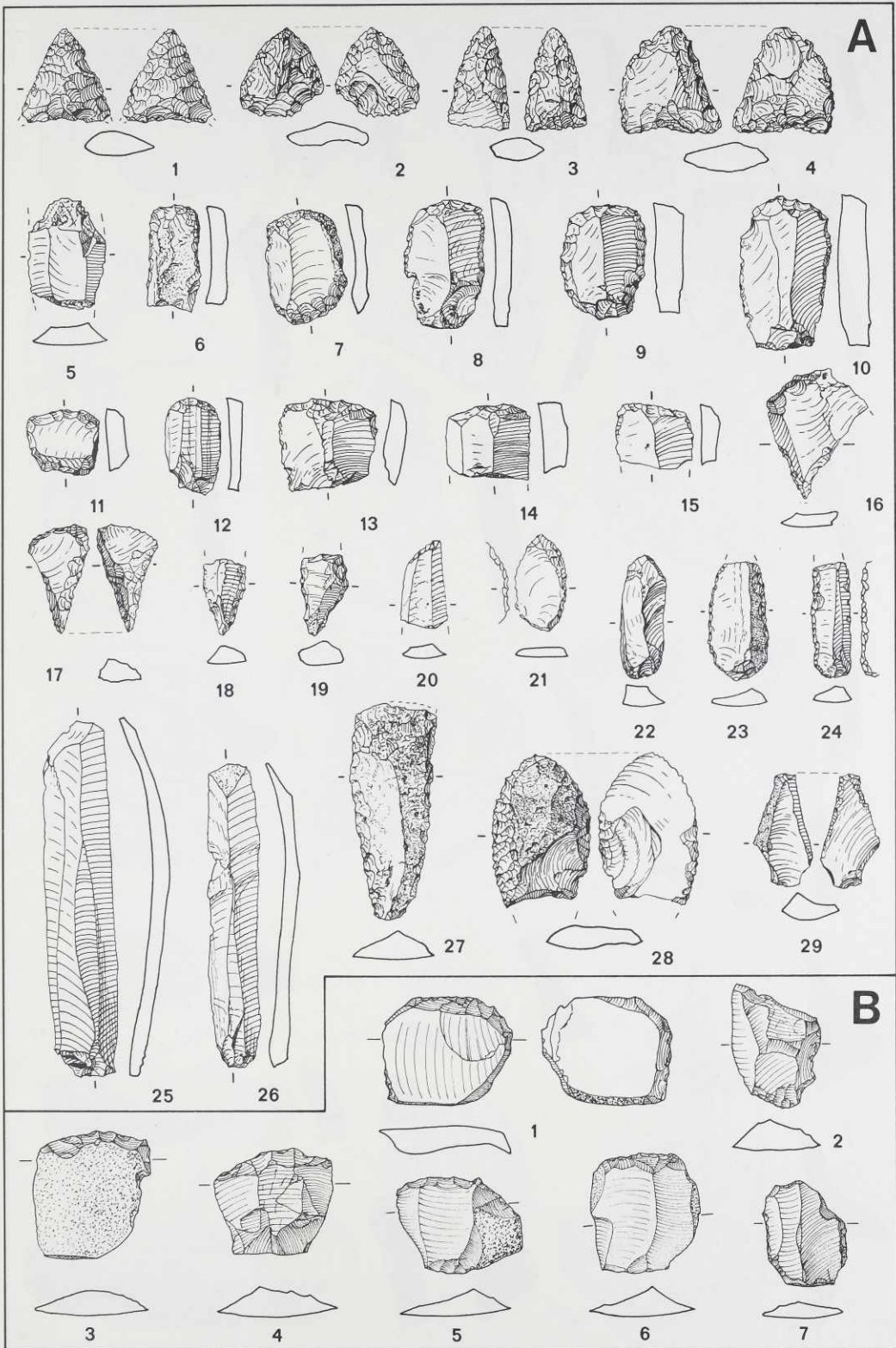




Erdmannhausen (Kreis Ludwigsburg); A Fst. 2, B Fst. 3. Maßstab 1:2.




A Ellwangen (Jagst) R ö h l i n g e n (Ostalbkreis). – B Ellwangen (Jagst) (Ostalbkreis). – C. D Erdmannhausen (Kreis Ludwigsburg); C Fst. 2, D Fst. 1. Maßstab 2:3.

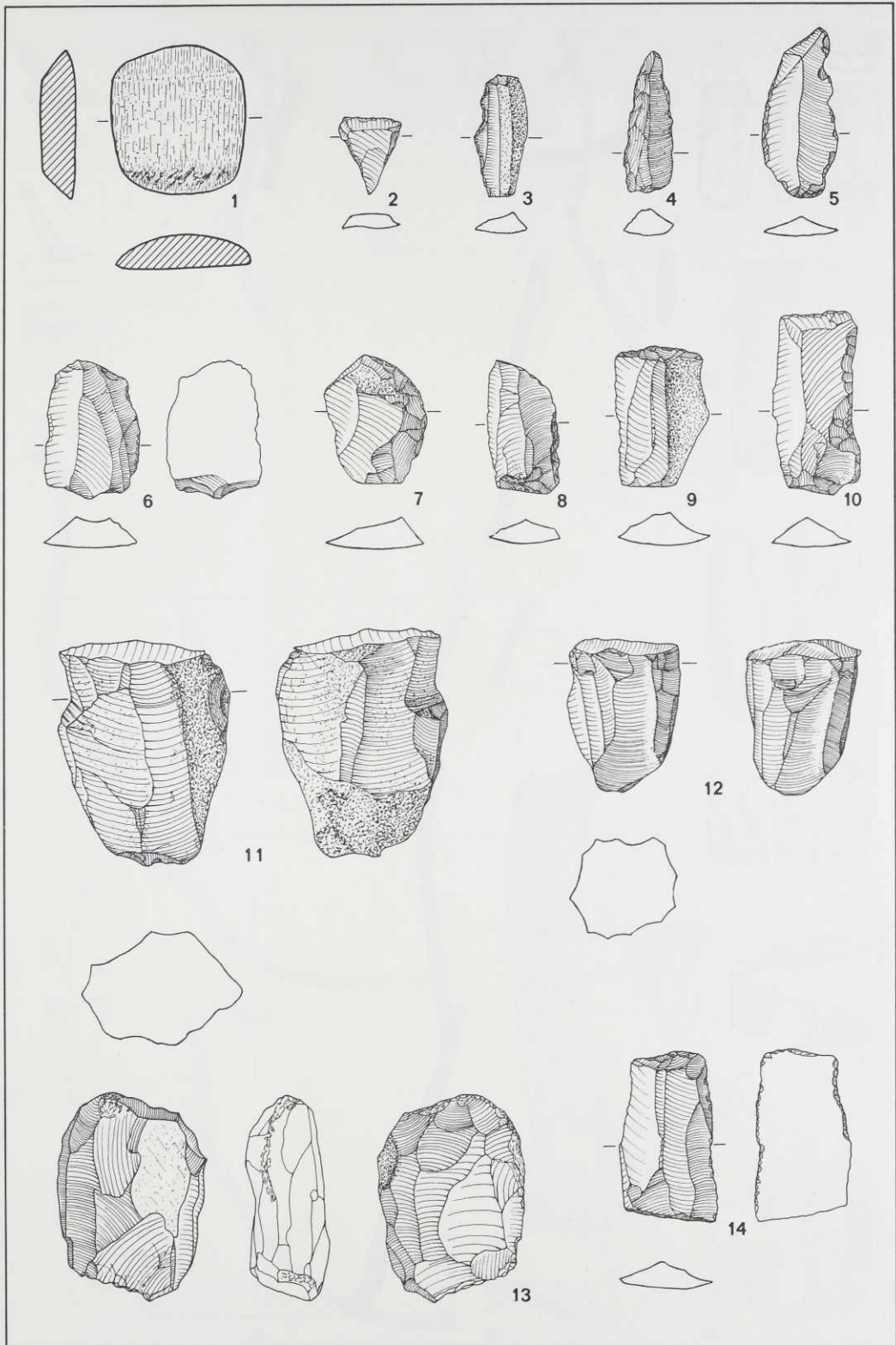


A Erdmannhausen (Kreis Ludwigsburg); Fst. 3. - B Erbach Ringingen (Alb-Donau-Kreis). Maßstab 2:3.





Erbach Ringingen (Alb-Donau-Kreis). Maßstab 1:2.

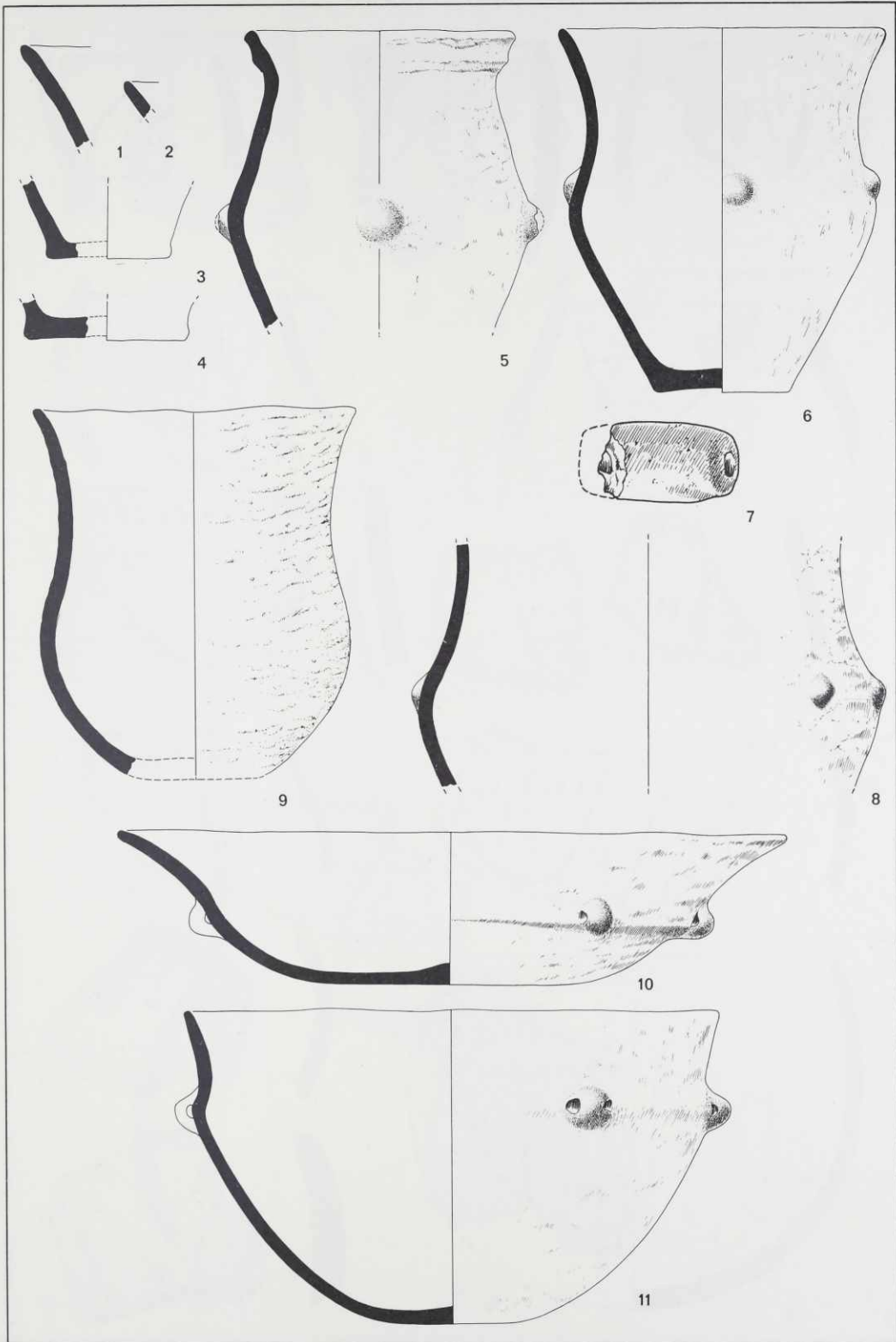


Erbach Ringingen (Alb-Donau-Kreis). Maßstab 2:3.




Endingen A m o l t e r n (Kreis Emmendingen); 1-9 Grube 73/1, 10-15 Grube 73/6. - 1. 5. 10. 11 Maßstab 1:2; sonst Maßstab 1:4.

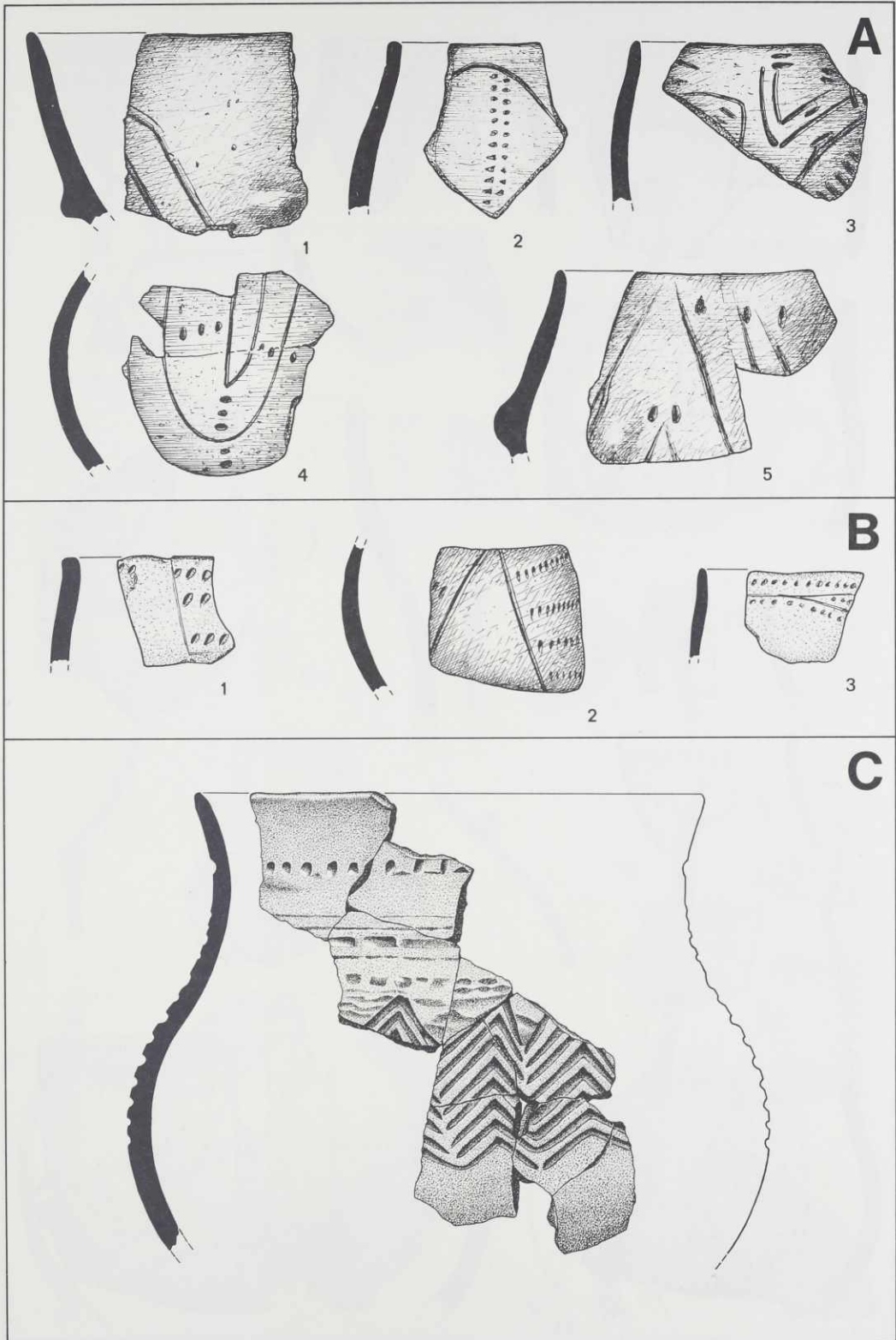




Endingen A m o l t e r n (Kreis Emmendingen); 1–6 Grube 73/6, 7, 8 Grube 73/9, 9–11 Grube 73/11. – 7 Maßstab 1:2; sonst Maßstab 1:4.

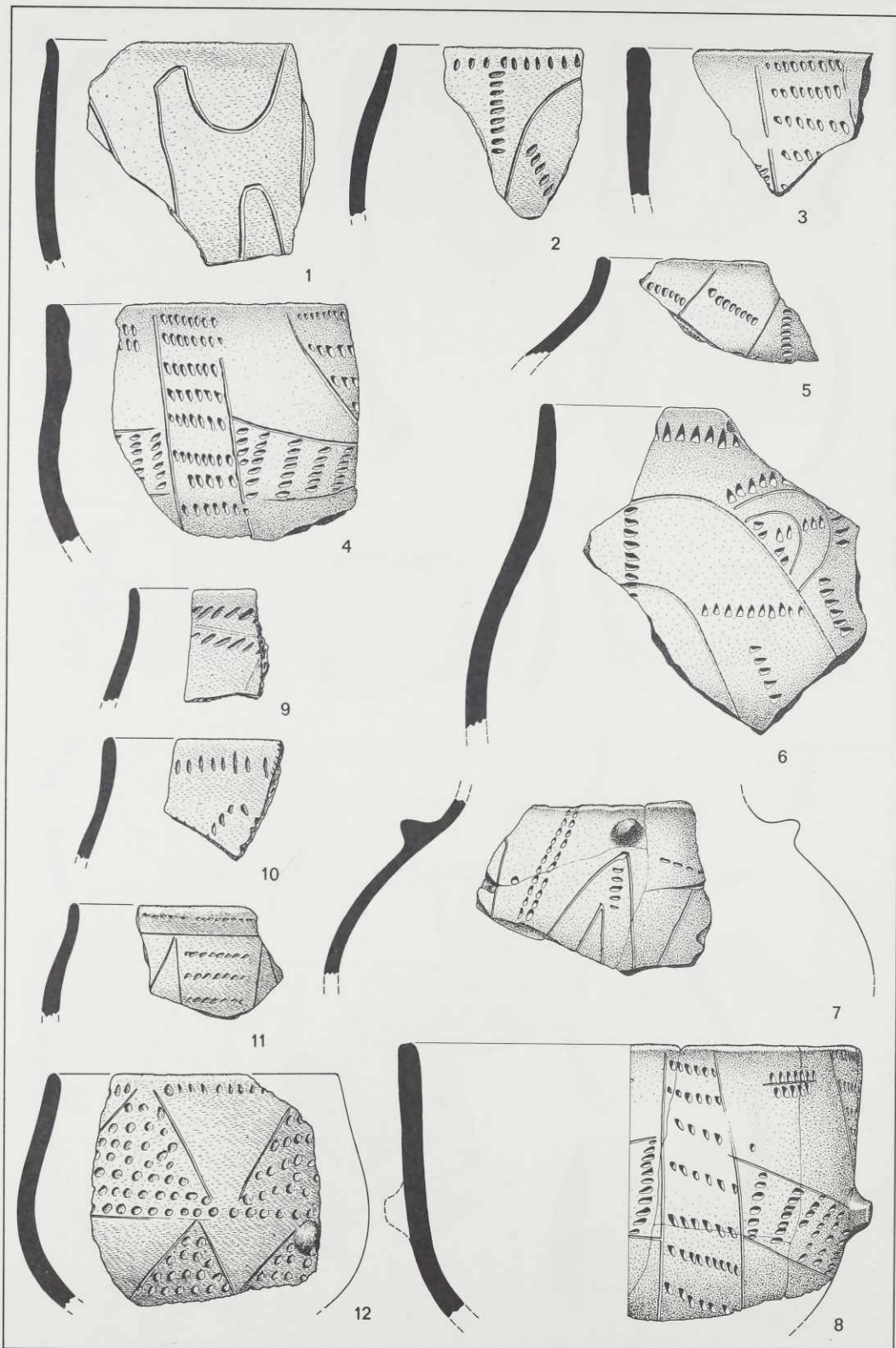


Fellbach (Rems-Murr-Kreis); Fst. 1. Maßstab 1:2.




A Fellbach (Rems-Murr-Kreis); Fst. 2. – B. C Fellbach Oeffingen (Rems-Murr-Kreis); B Fst. 1, C Fst. 3.  
Maßstab 1:2.

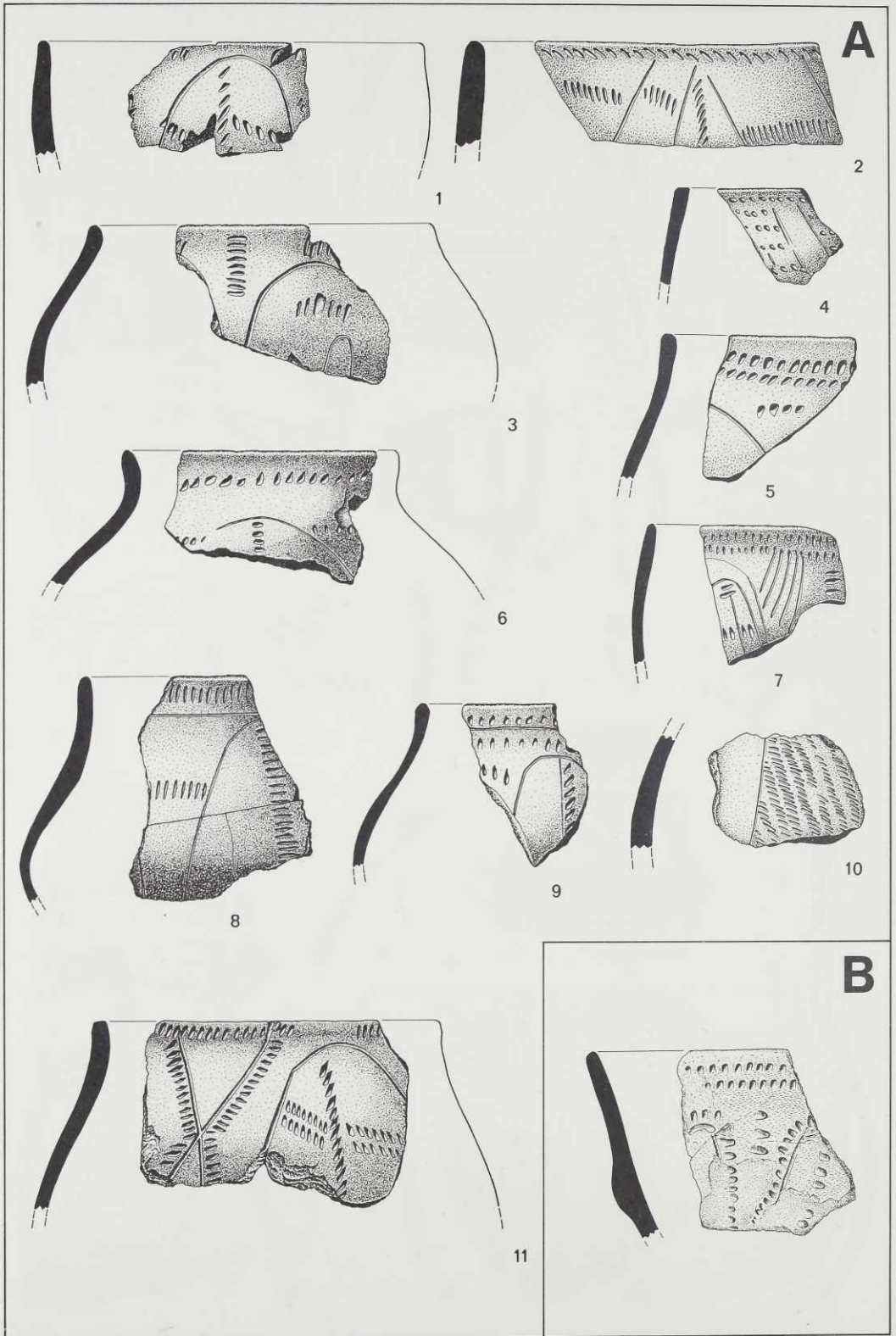




Fellbach O e f f i n g e n (Rems-Murr-Kreis); Fst. 3. Maßstab 1 : 2.

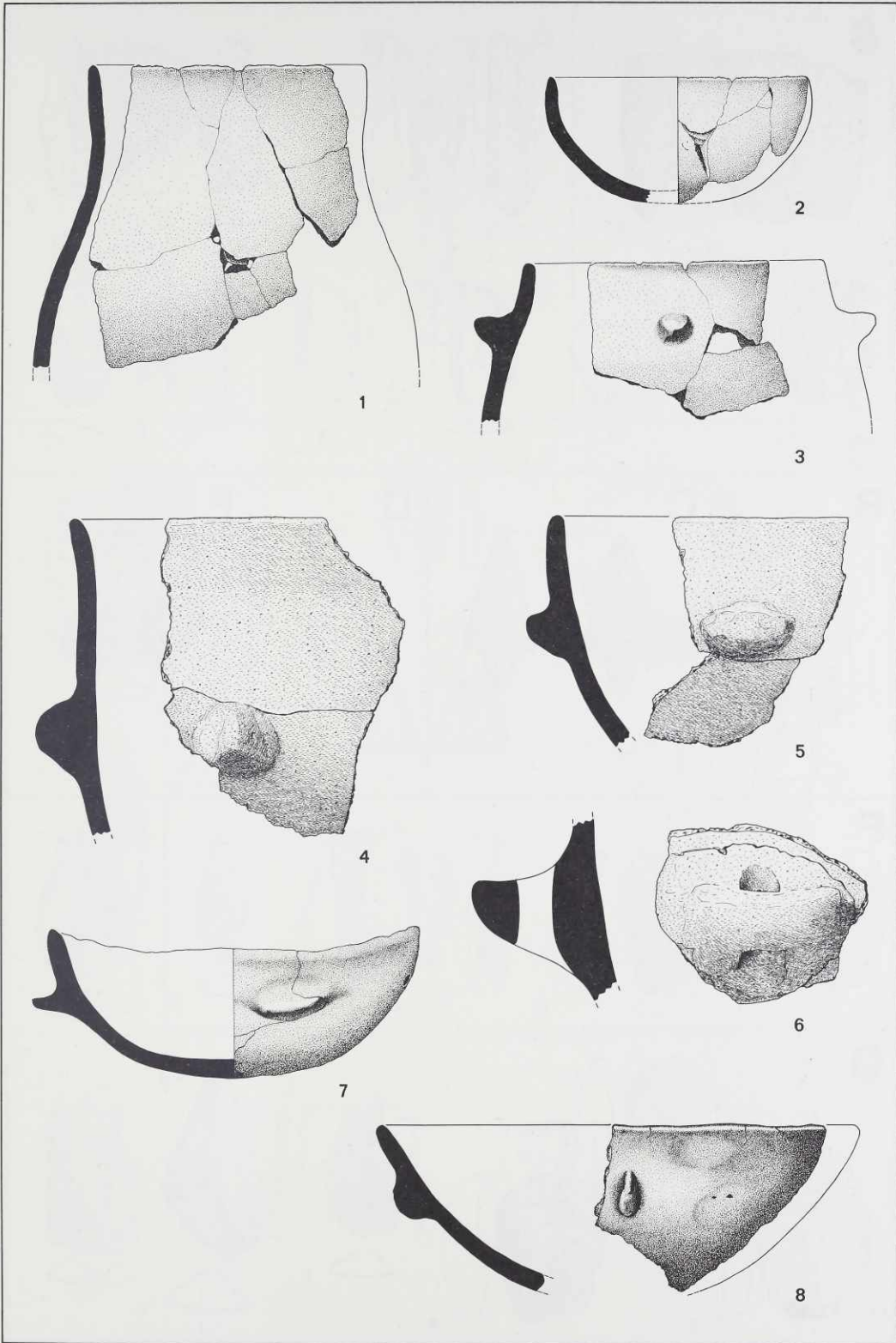


Fellbach O e f f i n g e n (Rems-Murr-Kreis); Fst. 3. Maßstab 1:2.

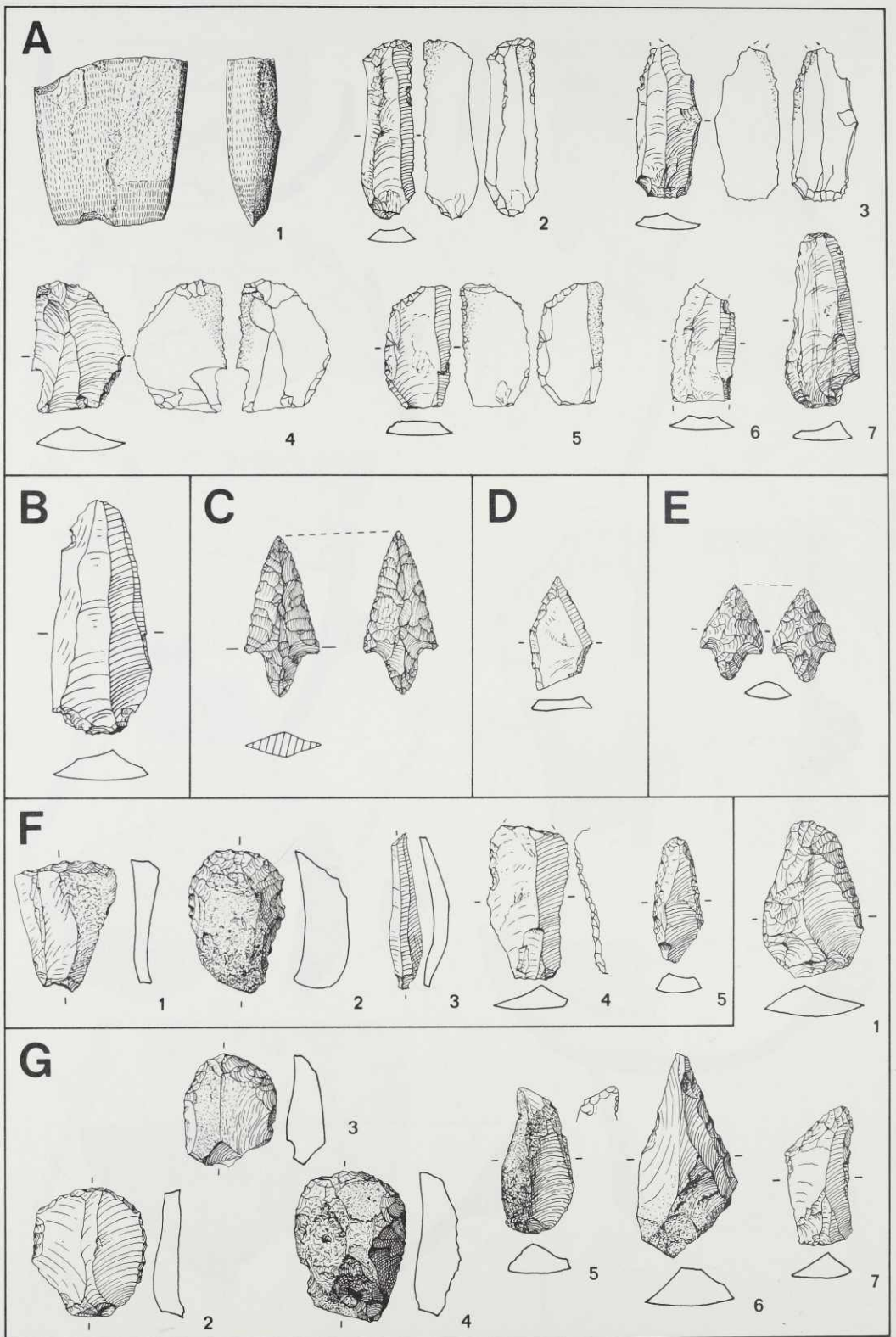


A Fellbach O e f f i n g e n (Rems-Murr-Kreis); Fst. 3. – B Grötzingen (Kreis Esslingen). Maßstab 1:2.

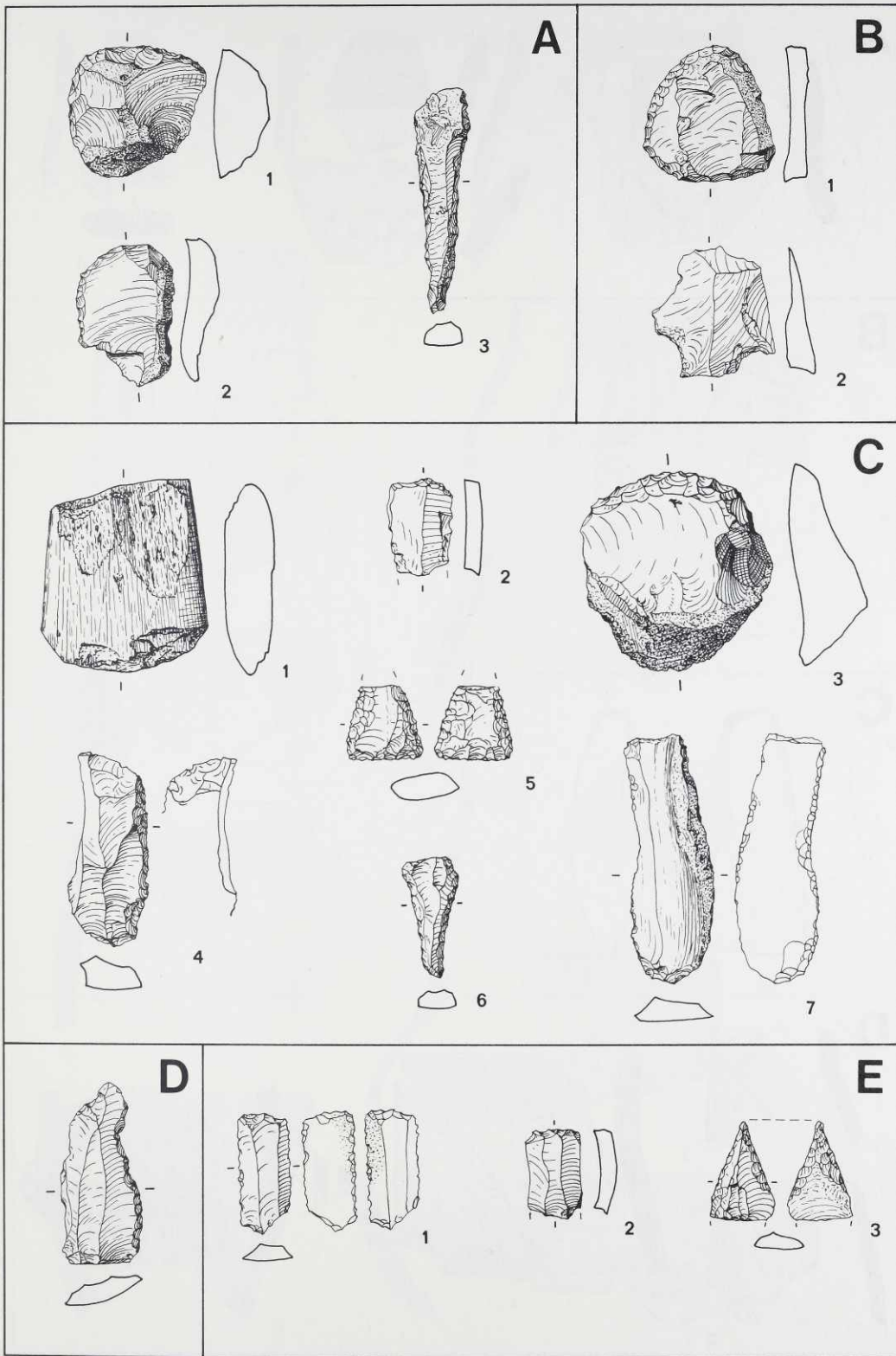




Fellbach O e f f i n g e n (Rems-Murr-Kreis); Fst. 3. Maßstab 1:3.




A Fellbach (Rems-Murr-Kreis); Fst. 1. – B Fellbach Oeffingen (Rems-Murr-Kreis); Fst. 2. – C Fridingen an der Donau (Kreis Tuttlingen). – D. E Gerlingen (Kreis Ludwigsburg); D Fst. 1, E Fst. 2. – F. G Gerstetten Dettingen am Albuch (Kreis Heidenheim); F Fst. 1, G Fst. 2. Maßstab 2:3.




A Grötzingen (Kreis Esslingen). – B Heuchlingen (Ostalbkreis); Fst. 2. – C Hemmingen (Kreis Ludwigsburg). – D Herbrechtingen Bislingen ob Lontal (Kreis Heidenheim). – E Aldingen am Neckar Hochdorf (Kreis Ludwigsburg); Fst. 2. Maßstab 2:3.

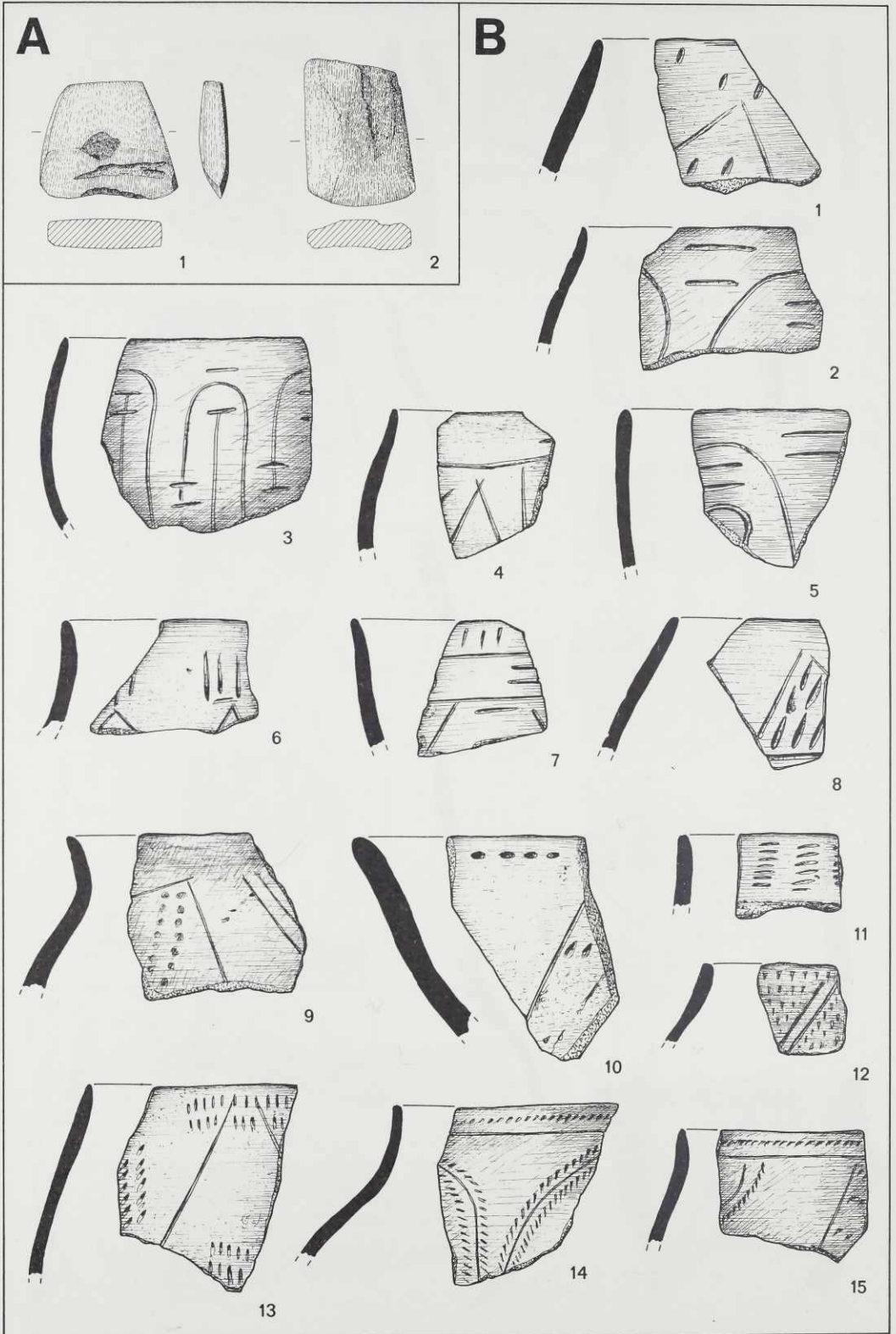




A Großbottwar (Kreis Ludwigsburg); Fst. 1. – B Großrinderfeld Schönfeld (Main-Tauber-Kreis). – C Heiligkreuzsteinach (Rhein-Neckar-Kreis). – D Heilbronn; Fst. 2. Maßstab 1:2.




Heilbronn; Fst. 2. Maßstab 1:2.




A Heuchlingen (Ostalbkreis); Fst. 2. – B Hemmingen (Kreis Ludwigsburg). Maßstab 1:2.



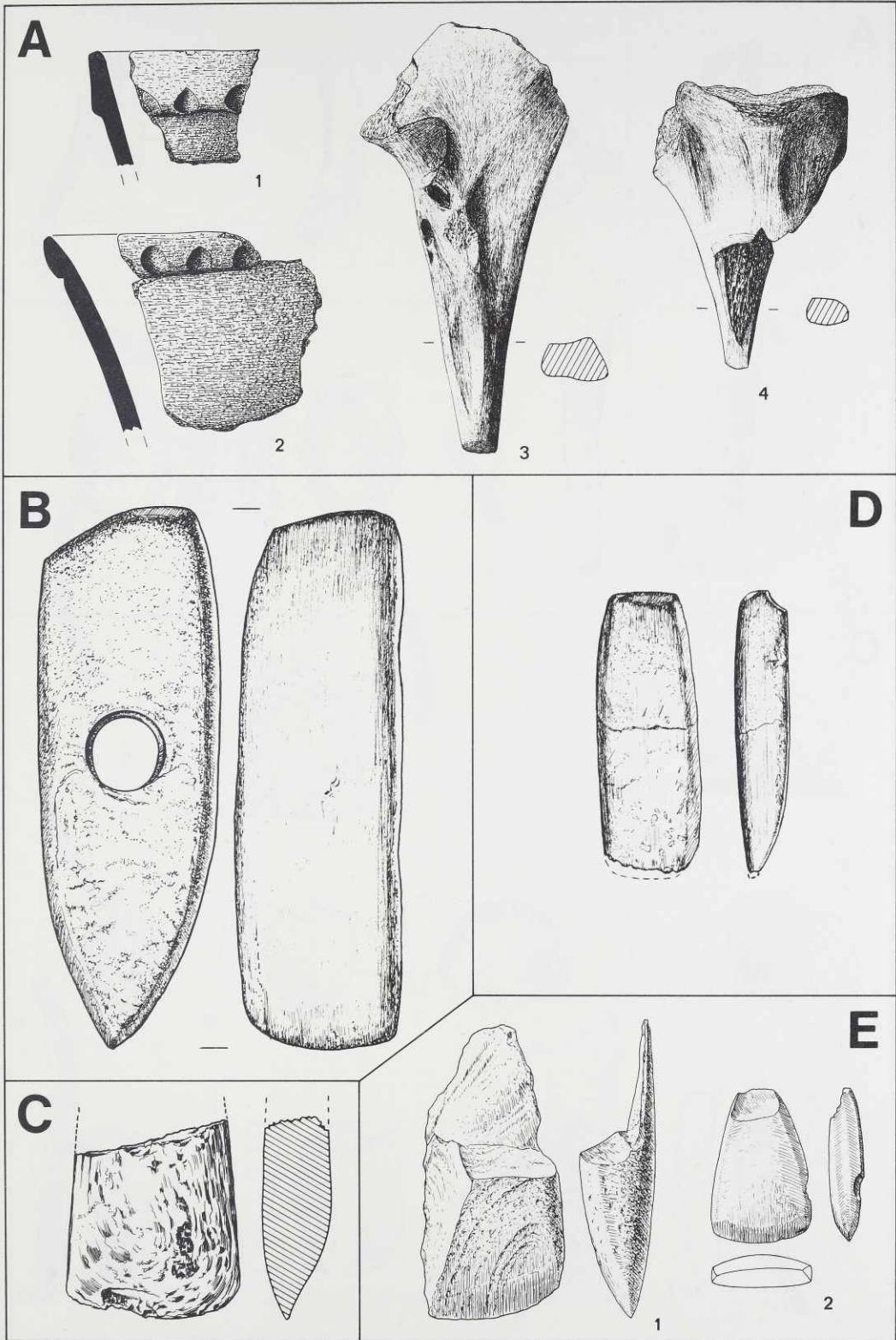


Hemmingen (Kreis Ludwigsburg). Maßstab 1:2.



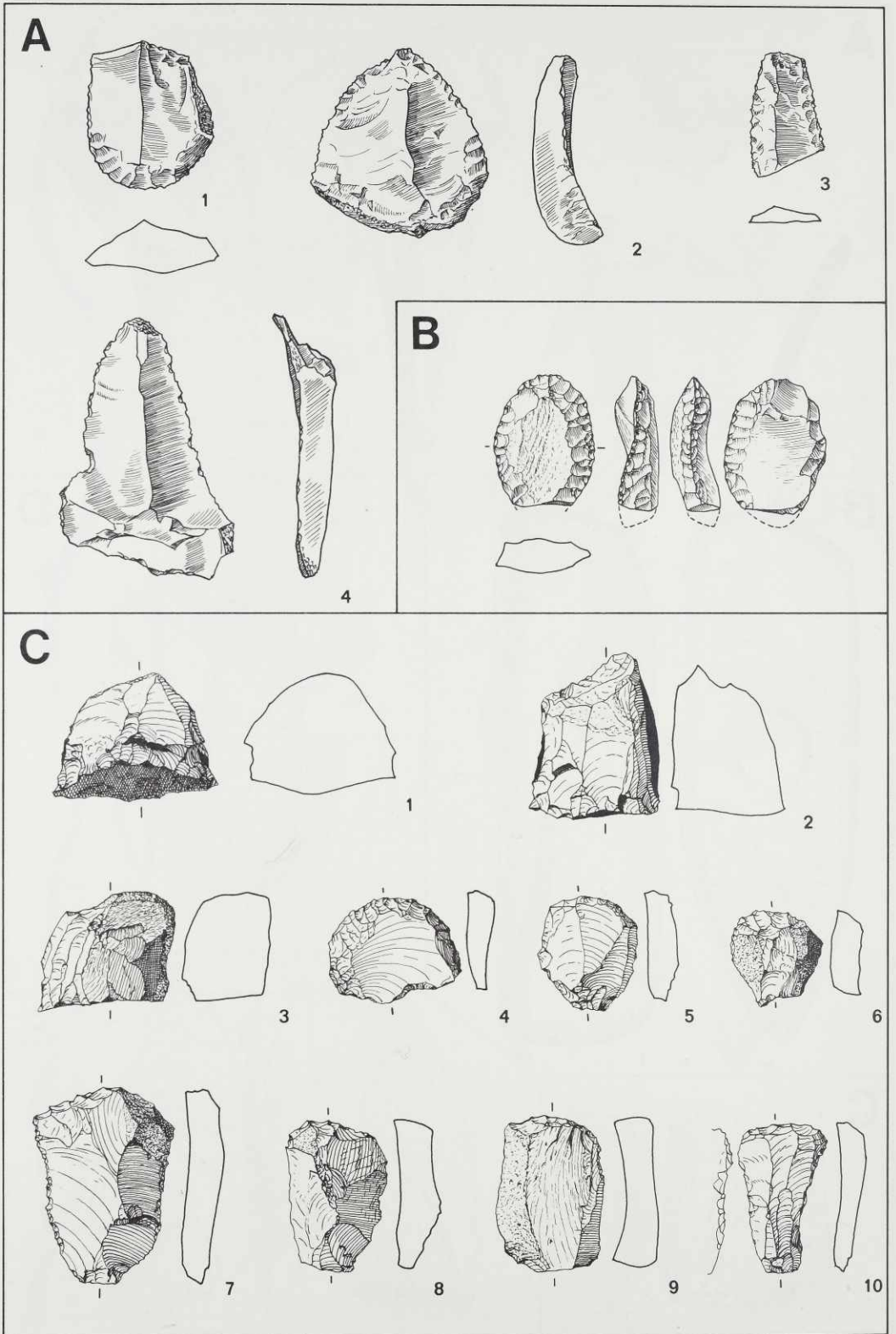
Aldingen am Neckar H o c h d o r f (Kreis Ludwigsburg); Fst. 2. Maßstab 1:2.






A Aldingen am Neckar Hochdorf (Kreis Ludwigsburg); Fst. 2. – B Heidelberg. – C Heilbronn; Fst. 1. – D Hirschberg an der Bergstraße Leutershausen (Rhein-Neckar-Kreis). – E Herbolzheim Tutschfelden (Kreis Emmendingen). Maßstab 1:2.

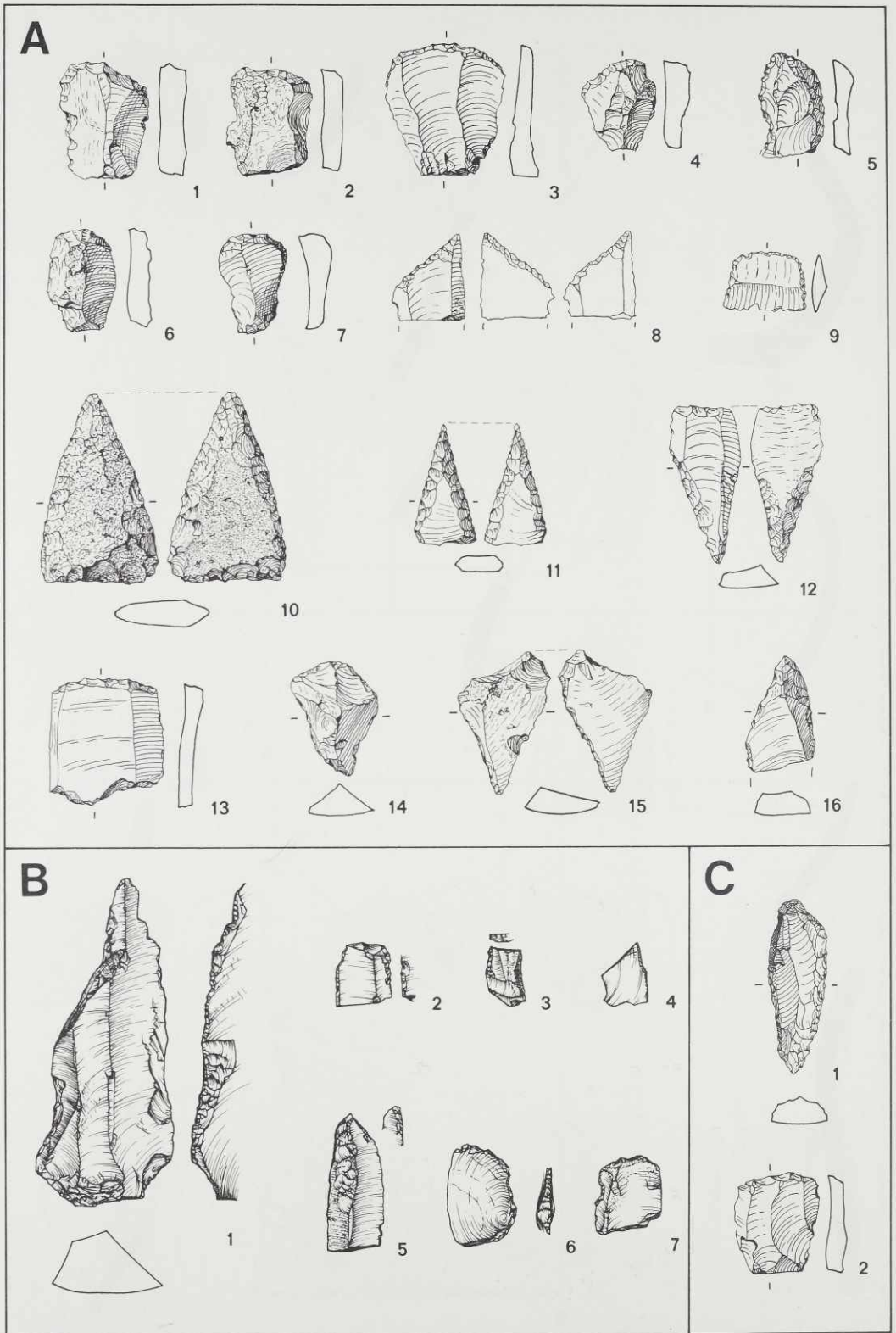




A Heilbronn; Fst. 1. – B Herbolzheim T u t s c h f e l d e n (Kreis Emmendingen). – C Herbrechtingen (Kreis Heidenheim). Maßstab 2:3.

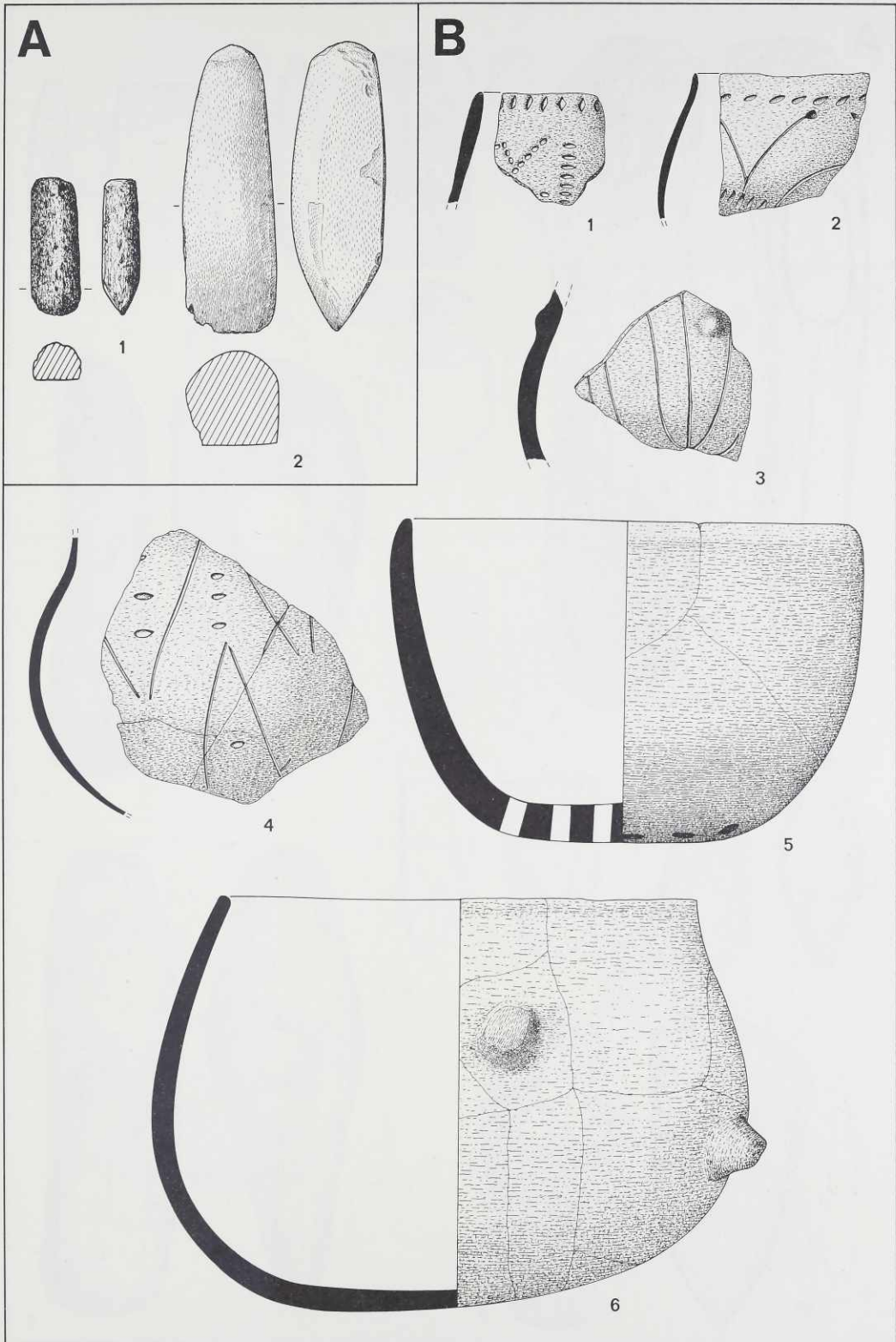


Herbolzheim Tutschfelden (Kreis Emmendingen). Maßstab 1:3.

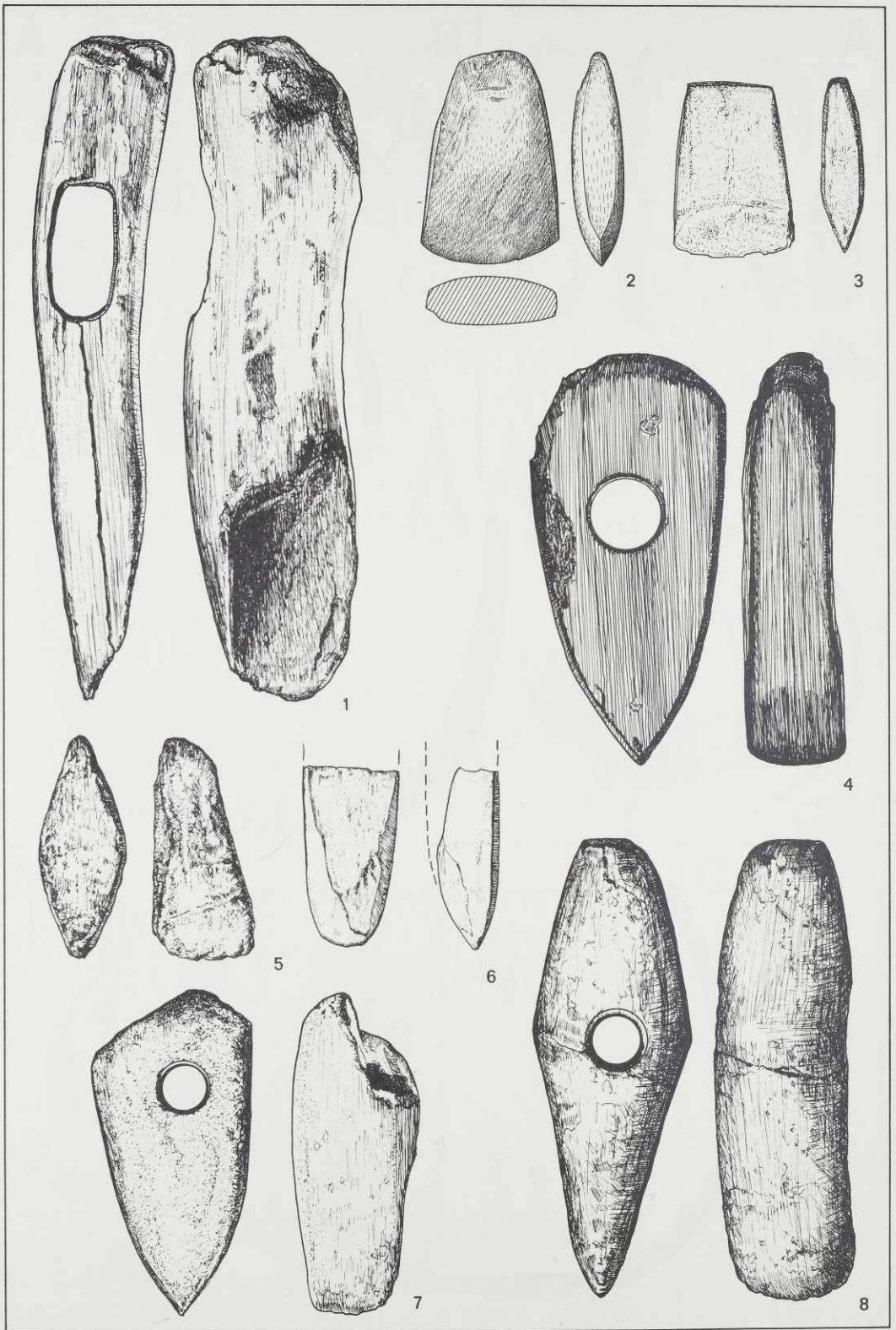


A Herbrechtingen (Kreis Heidenheim). – B Kirchentellinsfurt (Kreis Tübingen). – C Kirchheim unter Teck (Kreis Esslingen). Maßstab 2:3.

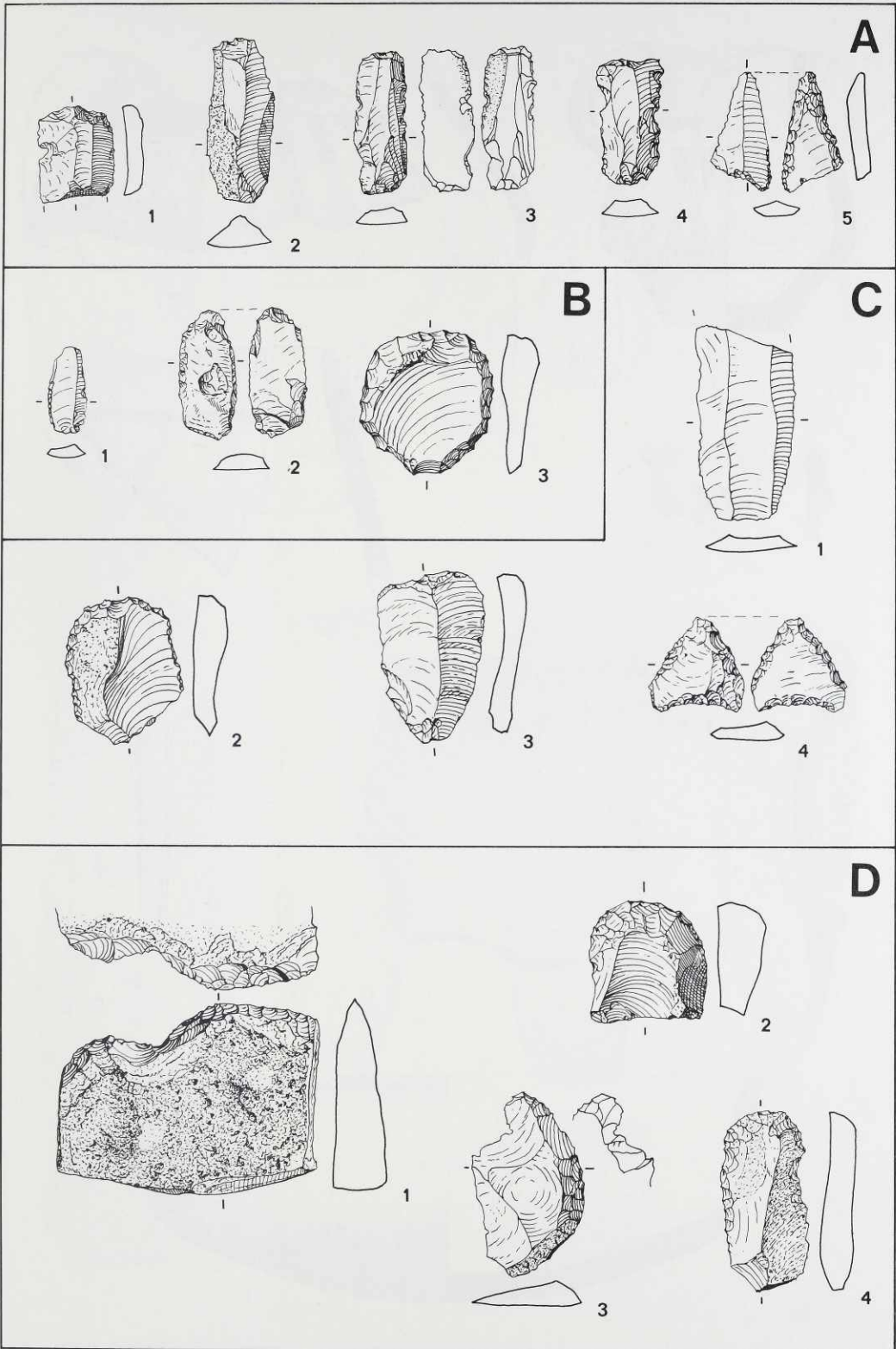




A Herbrechtingen (Kreis Heidenheim). – B Herbrechtingen Bissingen ob Lontal (Kreis Heidenheim). Maßstab 1:2.

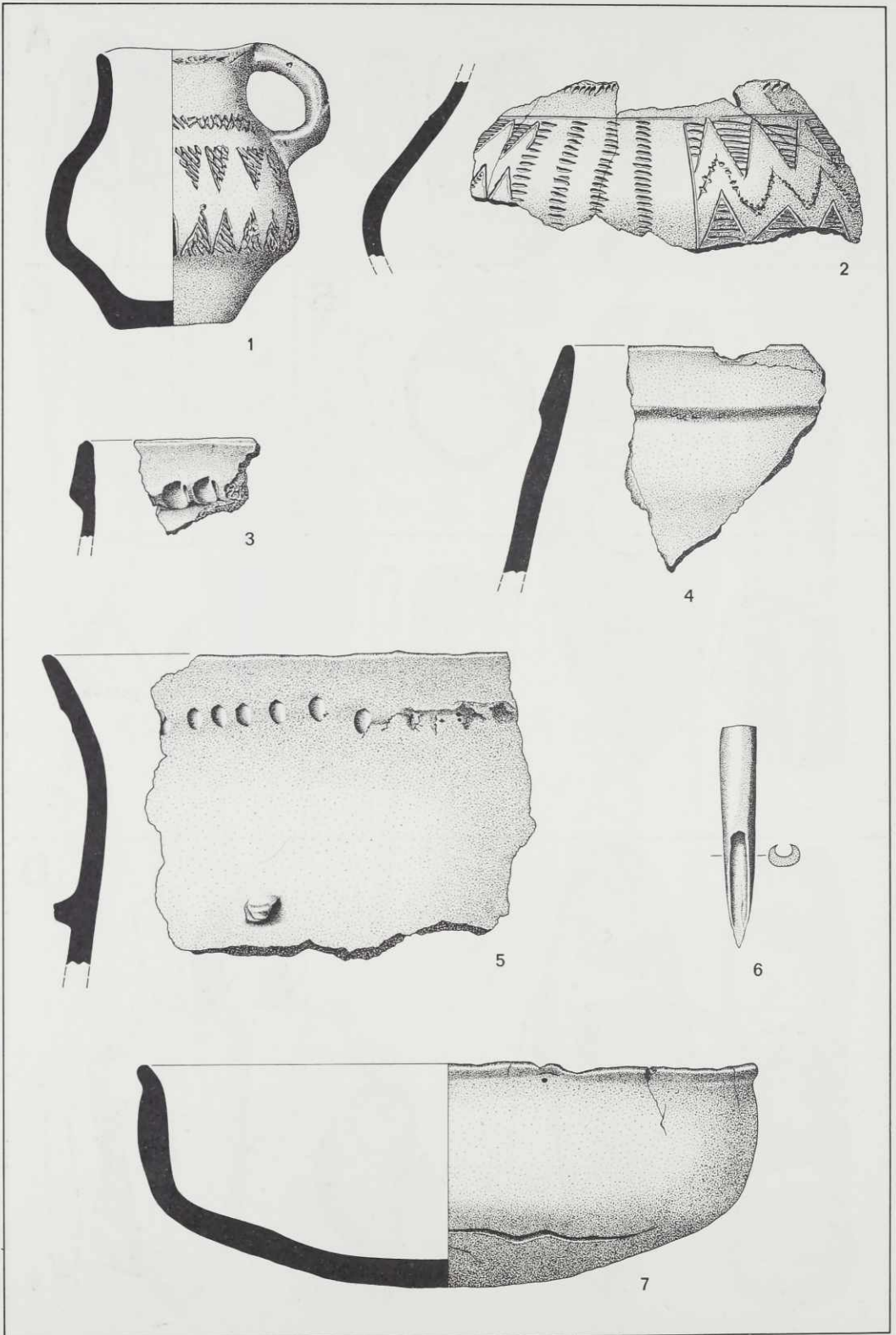


1 Ketsch (Rhein-Neckar-Kreis). – 2 Kirchheim am Ries Benz z i m m e r n (Ostalbkreis). – 3–8 Ladenburg (Rhein-Neckar-Kreis); 3 Fst. 1, 4 Fst. 2, 5 Fst. 3, 6 Fst. 4, 7 Fst. 5, 8 Fst. 6. Maßstab 1 : 2.




A Korb (Rems-Murr-Kreis). – B. C Kornwestheim (Kreis Ludwigsburg); B Fst. 1, C Fst. 2. – D Ludwigsburg. Maßstab 2:3.






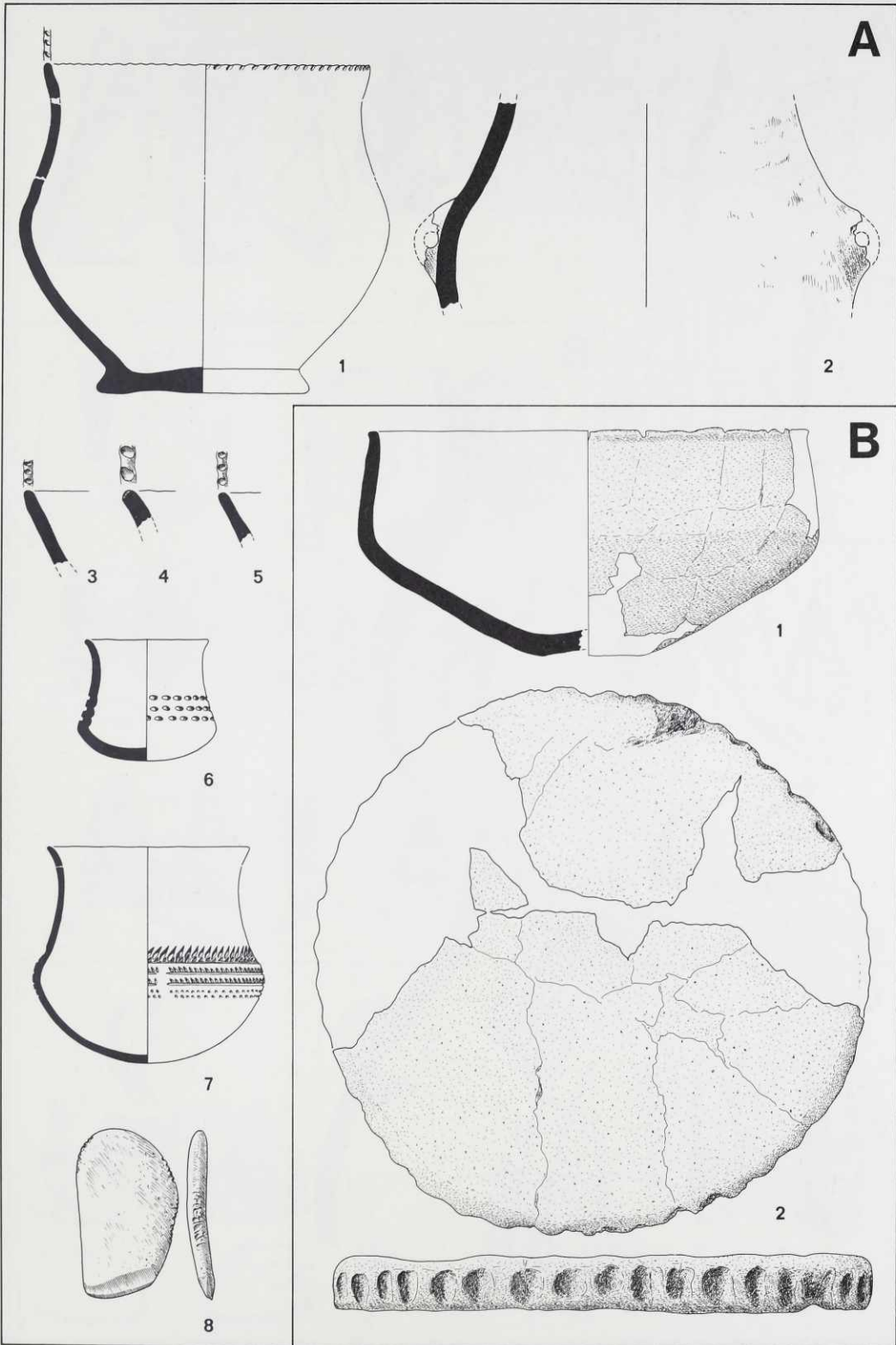
Kornwestheim (Kreis Ludwigsburg); Fst. 1. Maßstab 1:2.



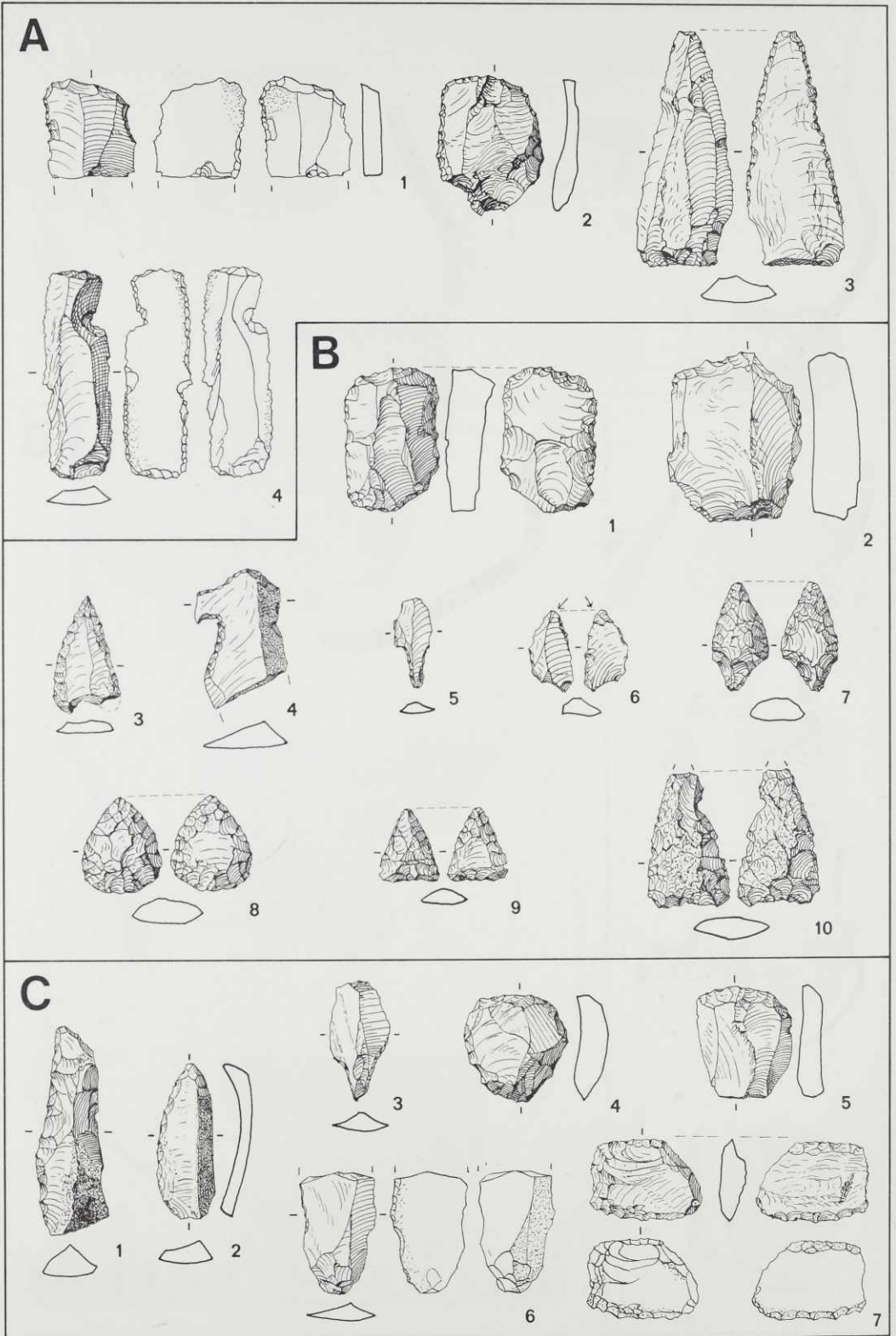
1 Limbach B a l s b a c h (Neckar-Odenwald-Kreis). – 2 Ludwigsburg. – 3 Mosbach (Neckar-Odenwald-Kreis). – 4 Neckargemünd (Rhein-Neckar-Kreis). – 5 Nordheim (Kreis Heilbronn); Fst. 3. Maßstab 1:2.



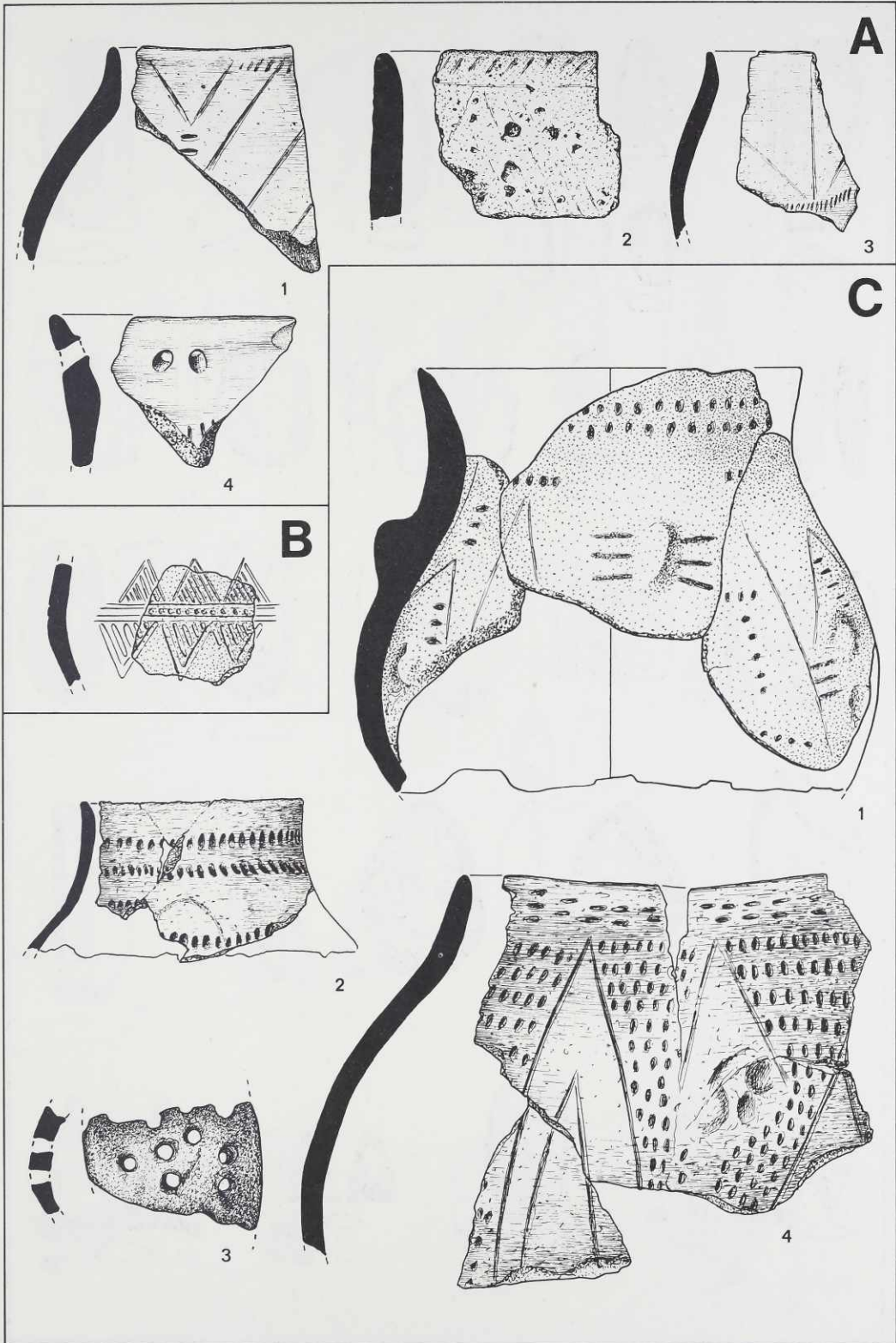




A Merdingen (Kreis Breisgau-Hochschwarzwald). – B Ludwigsburg. Maßstab 1:3.

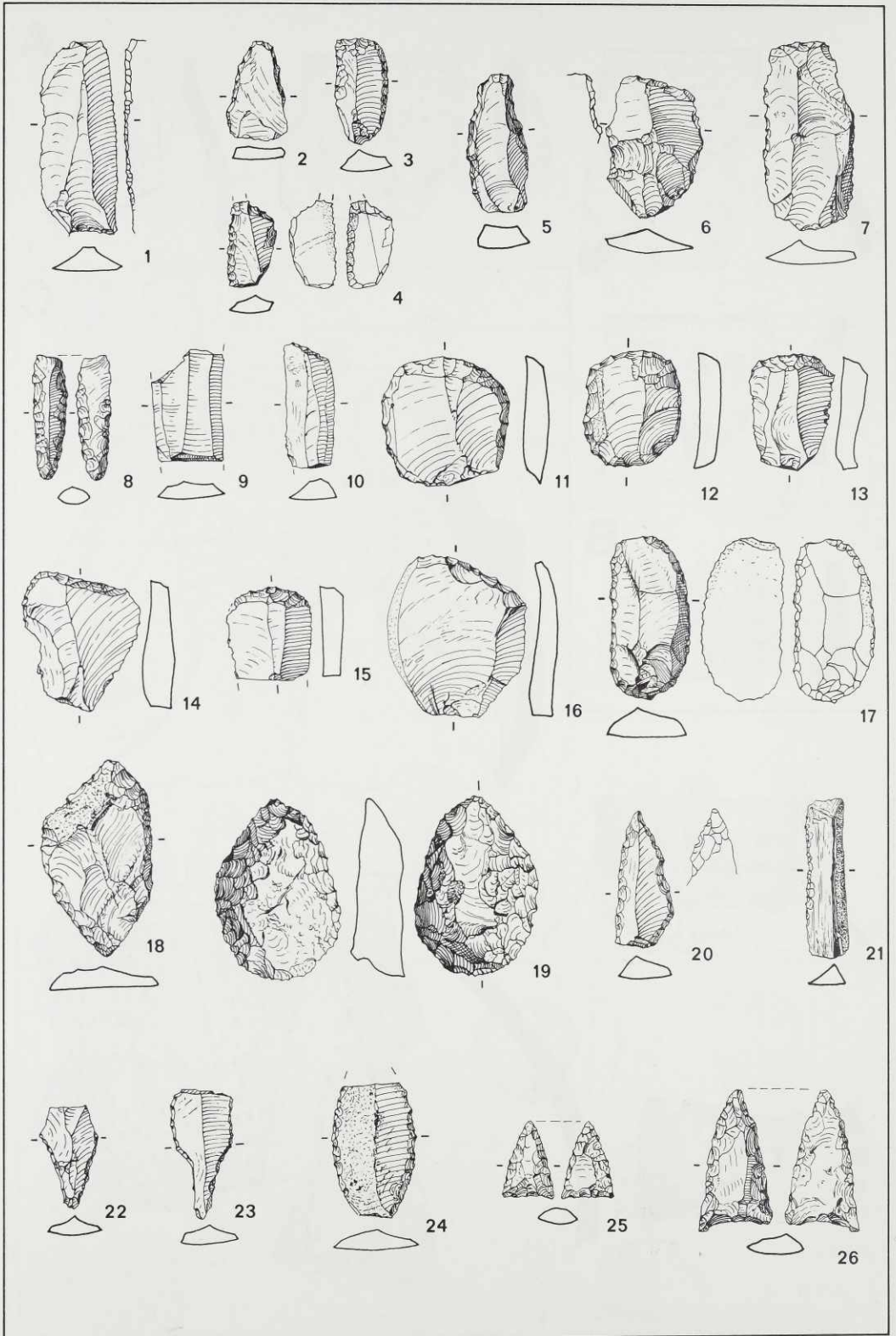


A Mundelsheim (Kreis Ludwigsburg). – B Nürtingen H a r d t (Kreis Esslingen). – C Neuhausen auf den Fildern (Kreis Esslingen); Fst. C. Maßstab 2:3.

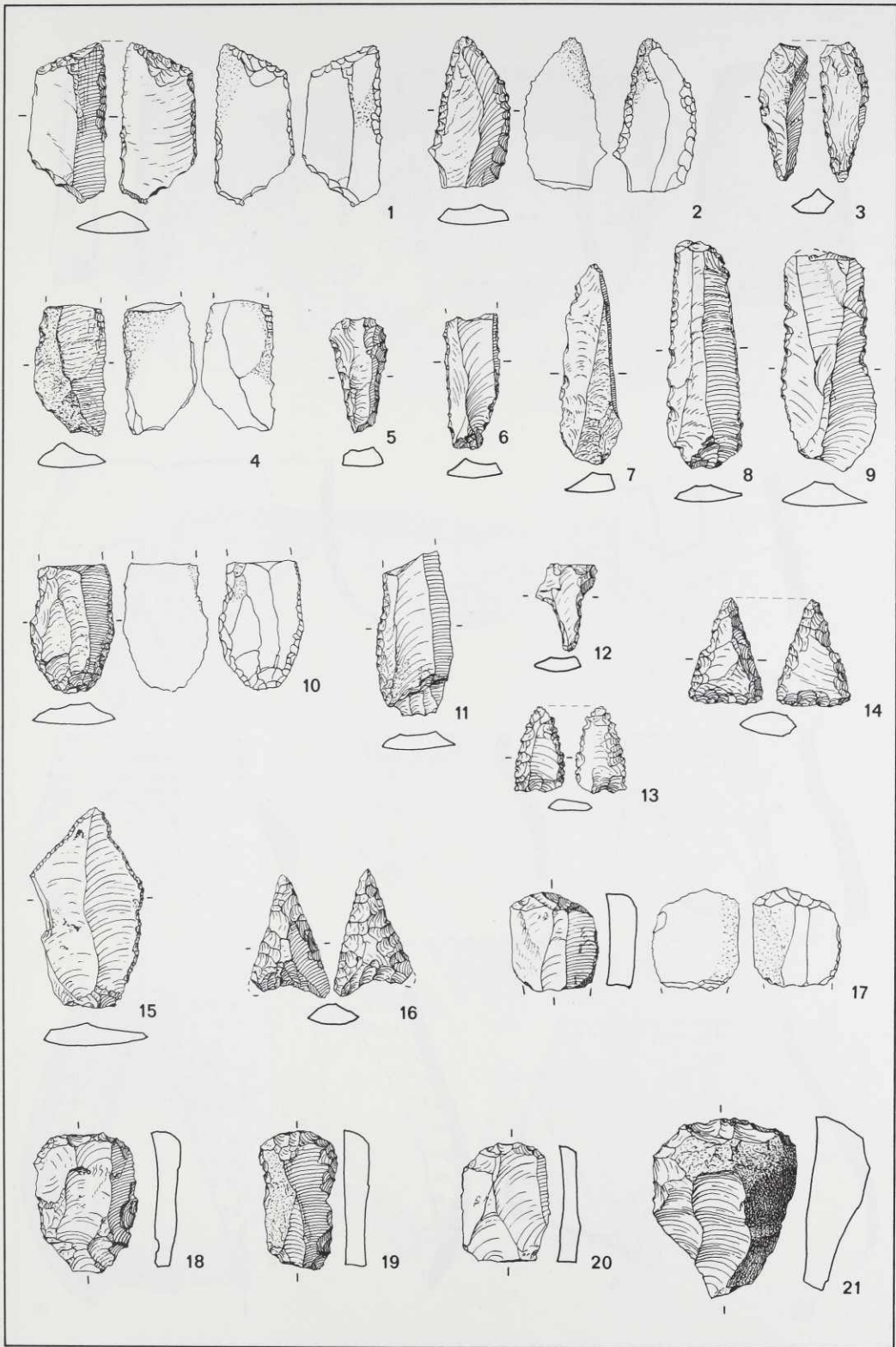


A Mundelsheim (Kreis Ludwigsburg). – B Nordheim (Kreis Heilbronn); Fst. 2. – C Neuhausen auf den Fildern (Kreis Esslingen); Fst. A. Maßstab 1:2.






Neuhausen auf den Fildern (Kreis Esslingen); Fst. A. Maßstab 2:3.

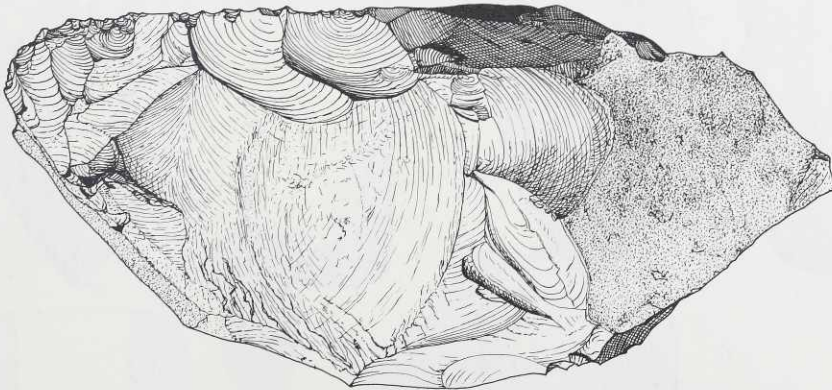
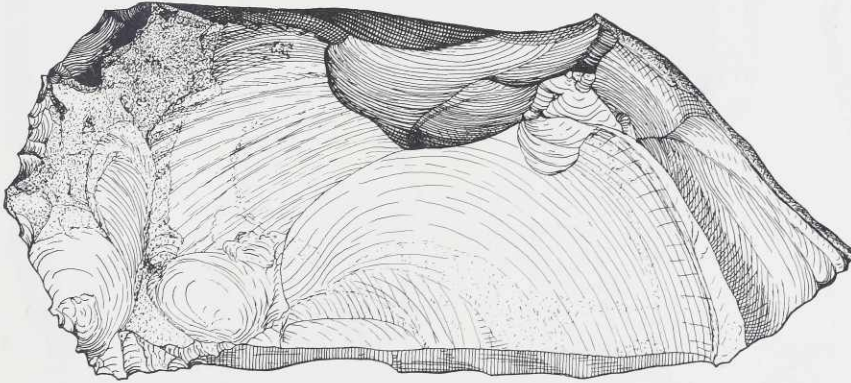
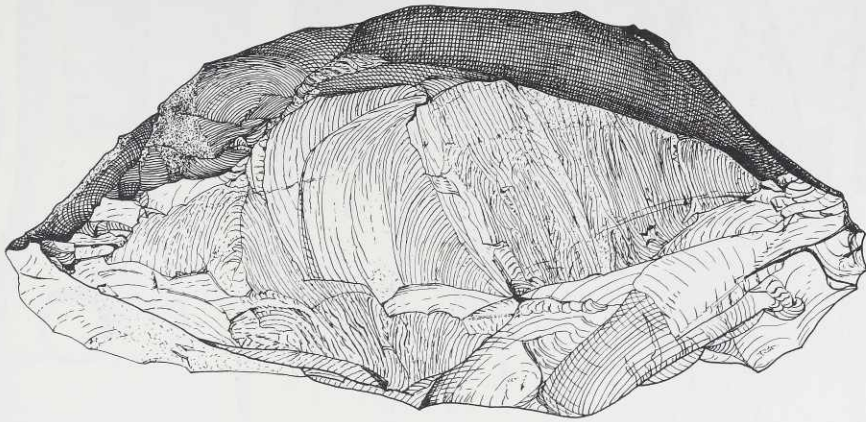


Neuhausen auf den Fildern (Kreis Esslingen); Fst. B. Maßstab 2:3.

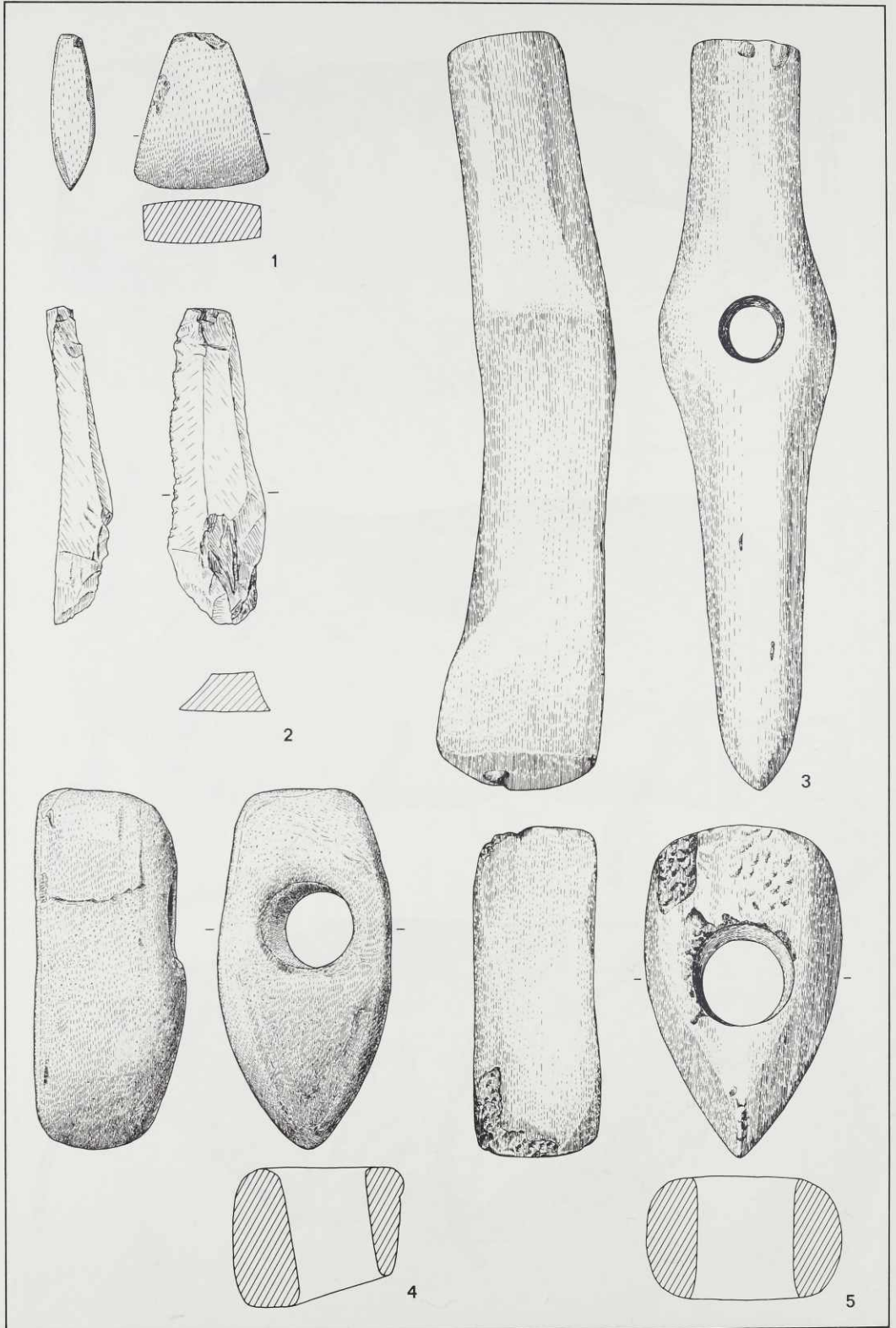


Neuhausen auf den Fildern (Kreis Esslingen); Fst. B. Maßstab 1:2.






Neuhausen auf den Fildern (Kreis Esslingen); Fst. B. Maßstab 1:2.




1 Rainau Schwabsberg (Ostalbkreis). - 2 Rastatt Rauental. - 3 Reutlingen Altenburg. - 4 Rotenburg am Neckar Kiebingen (Kreis Tübingen). - 5 Reutlingen Altenburg. Maßstab 1:2.

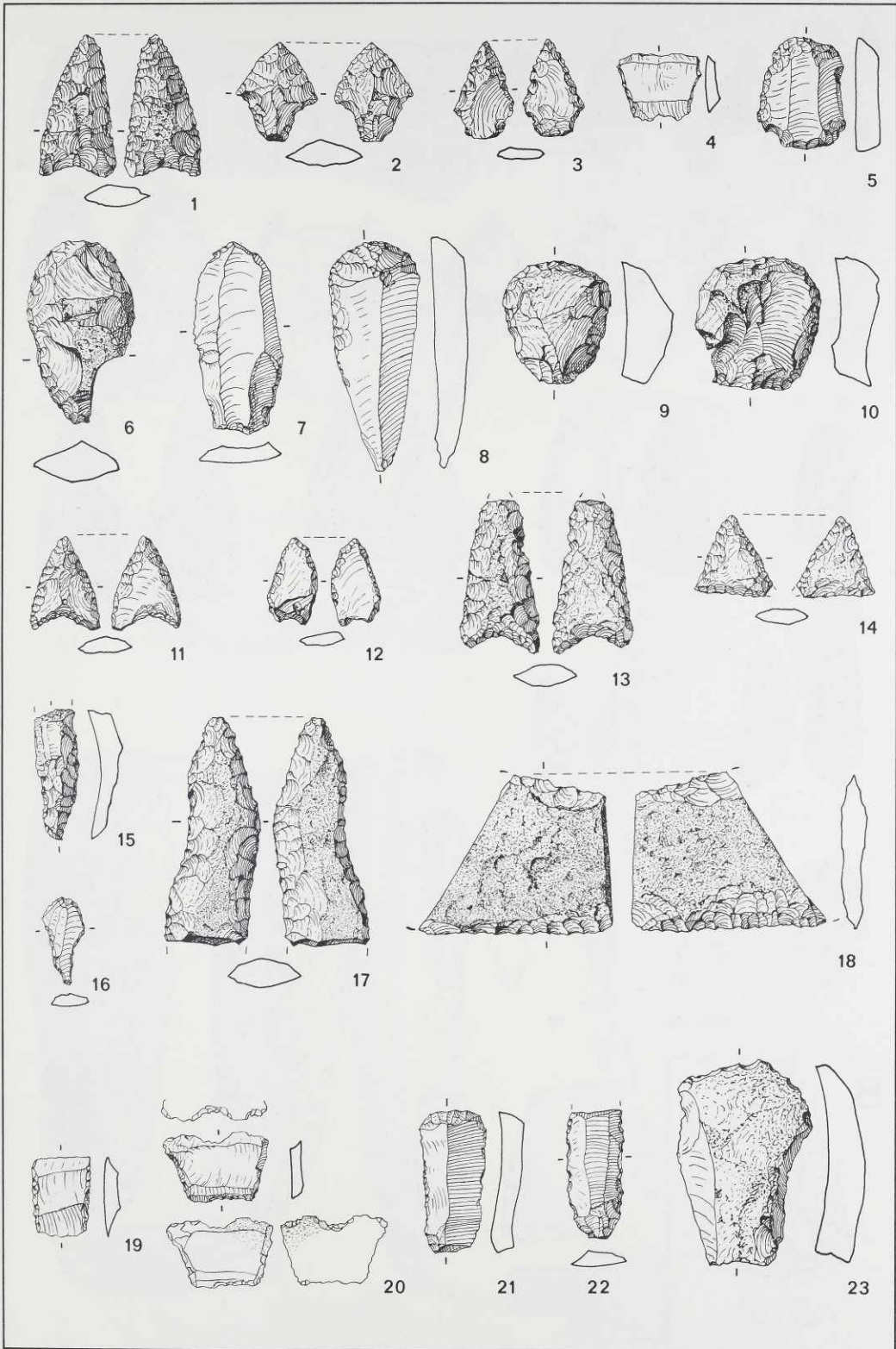


Riesbürg Goldburghausen (Ostalbkreis). Maßstab 1:2.



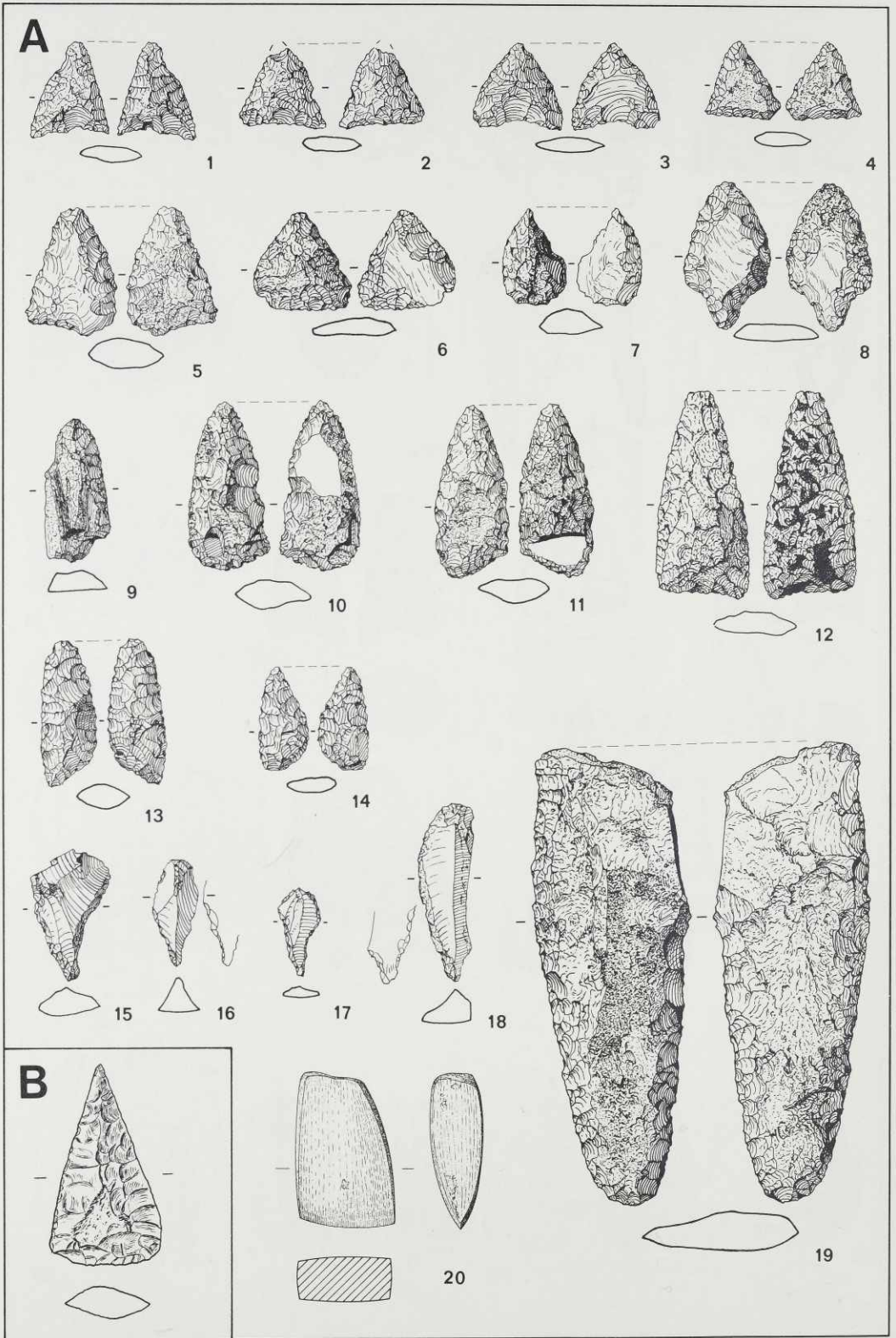


Riesbürg Goldburghausen (Ostalbkreis). Maßstab 2:3.



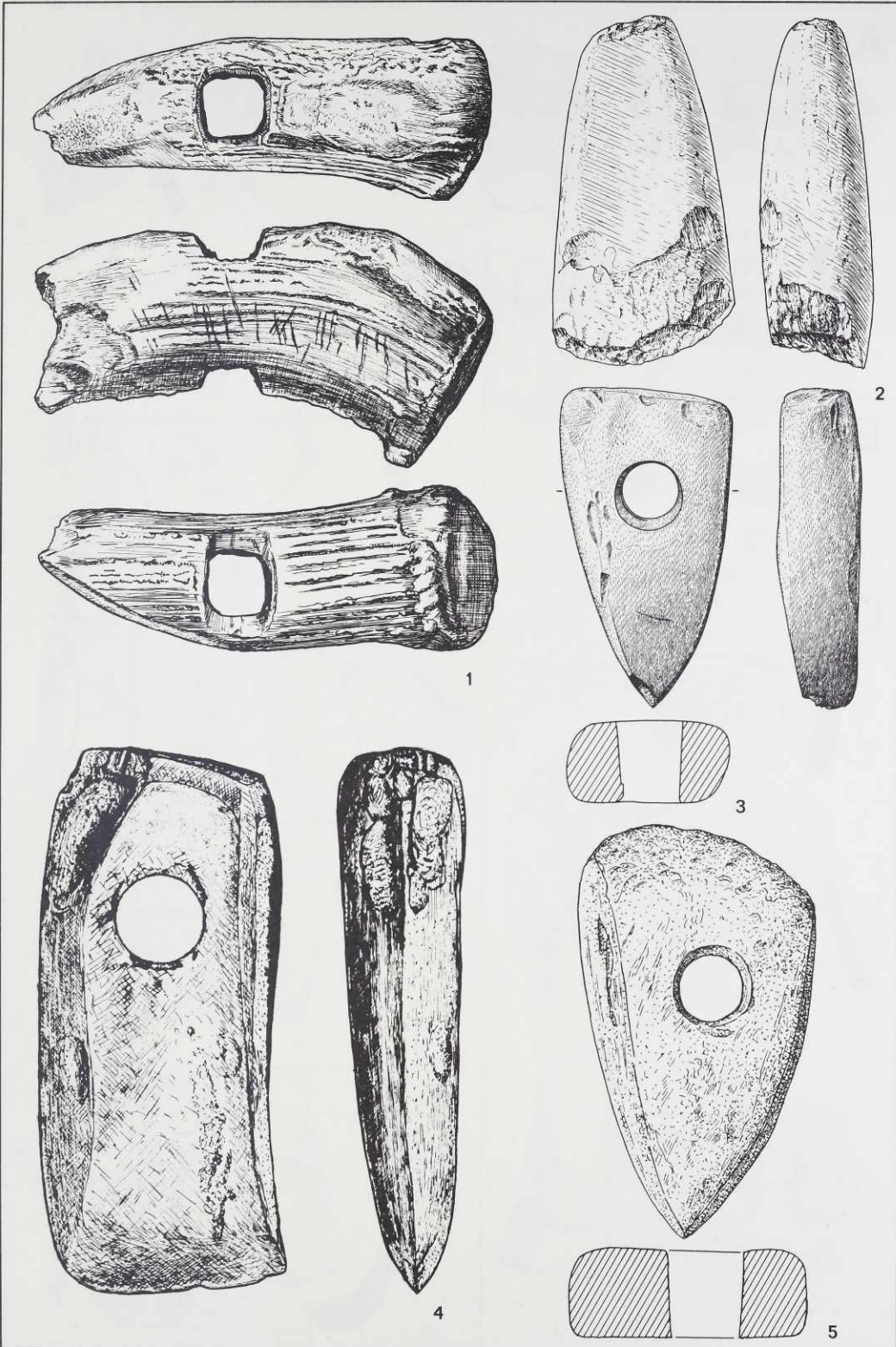
Riesbürg Goldburghausen (Ostalbkreis). Maßstab 2:3.



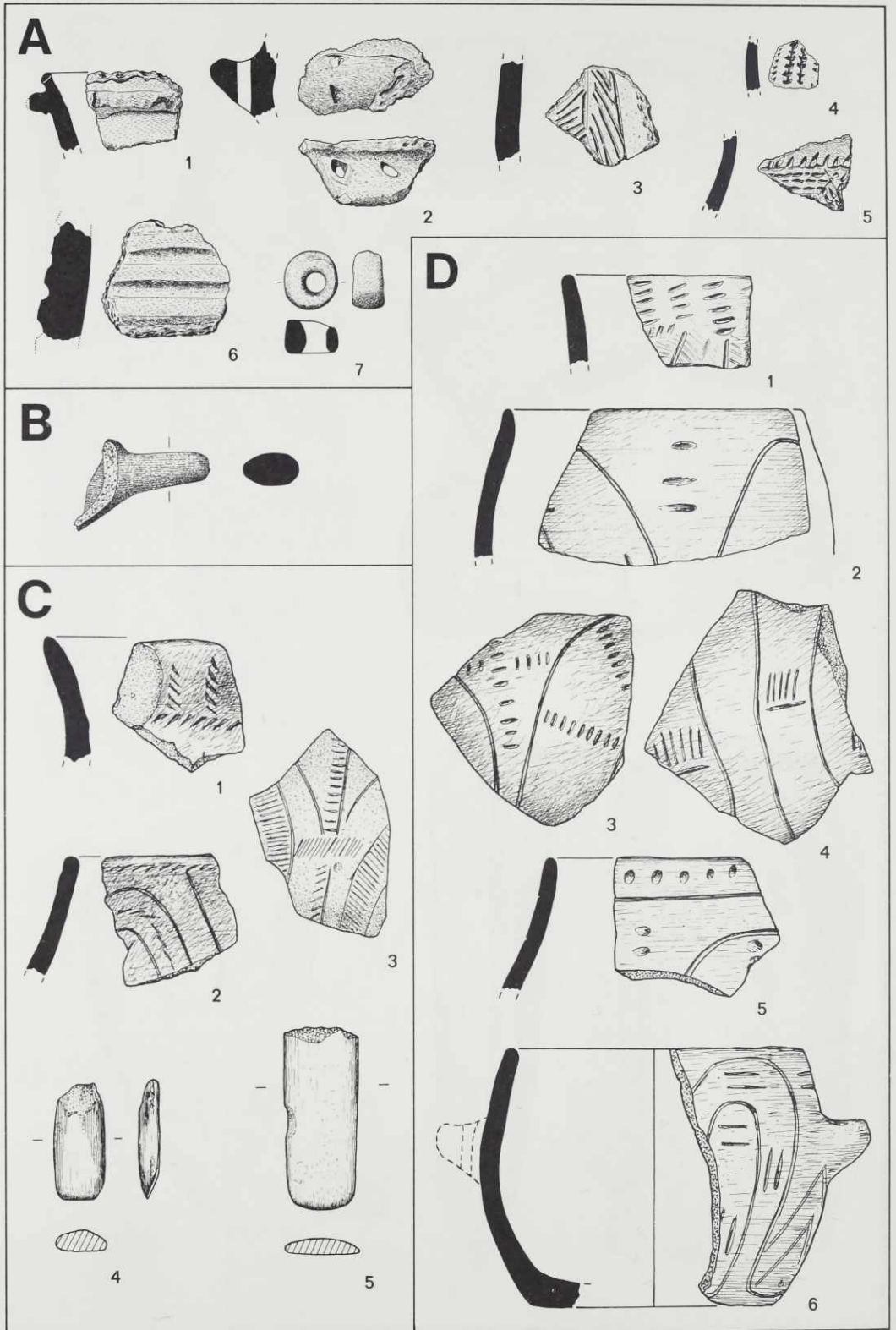


A Riesbürg Goldburghausen (Ostalbkreis). – B Rosenberg (Neckar-Odenwald-Kreis). Maßstab 2:3.






1 St. Leon-Rot (Rhein-Neckar-Kreis). – 2 Schliengen (Kreis Lörrach). – 3 Schorndorf Buhlbronn (Rems-Murr-Kreis). – 4 Schwetzingen (Rhein-Neckar-Kreis). – 5 Schwaigern Stetten am Heuchelberg (Kreis Heilbronn). Maßstab 1:2.  
26 – Fundber. Bad.-Württ. 5




A Riesbürg Goldburghausen (Ostalbkreis). – B–D Schwaigern (Kreis Heilbronn); B Fst. 1, C Fst. 2, D Fst. 3. Maßstab 1:2.



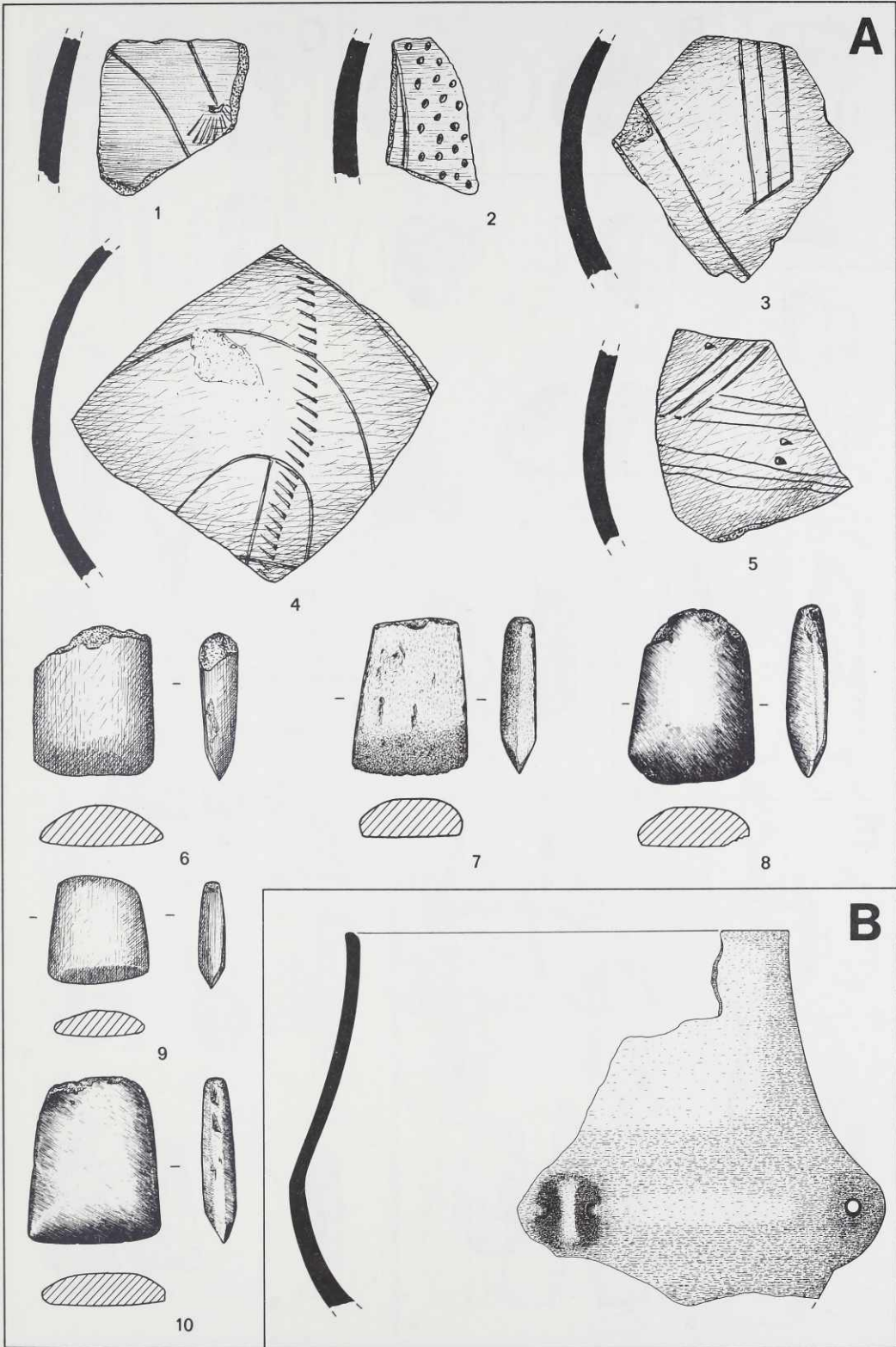


Schwaigern (Kreis Heilbronn); Fst. 3. Maßstab 1:2.

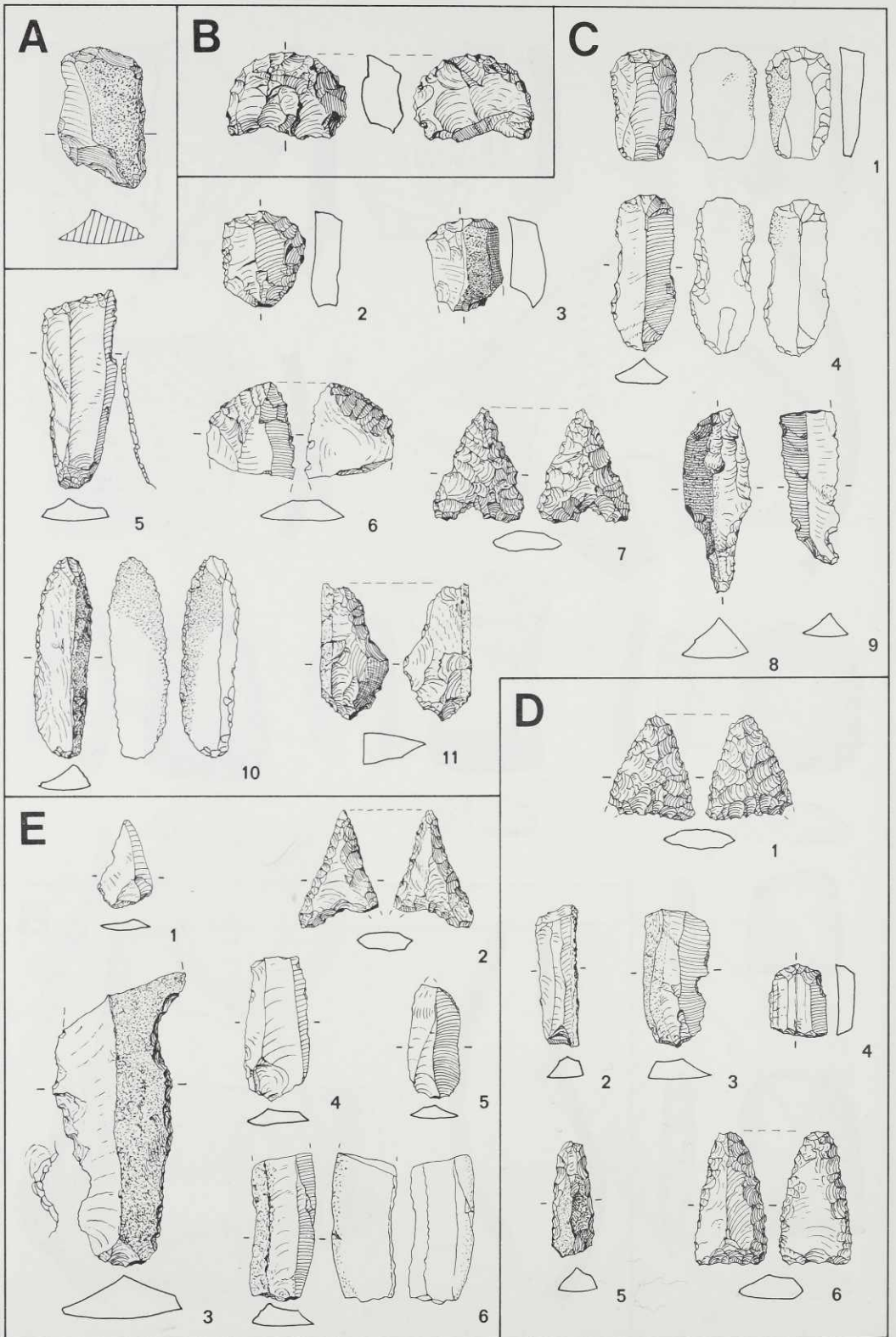




Schwaigern (Kreis Heilbronn); Fst. 3. Maßstab 1:2.

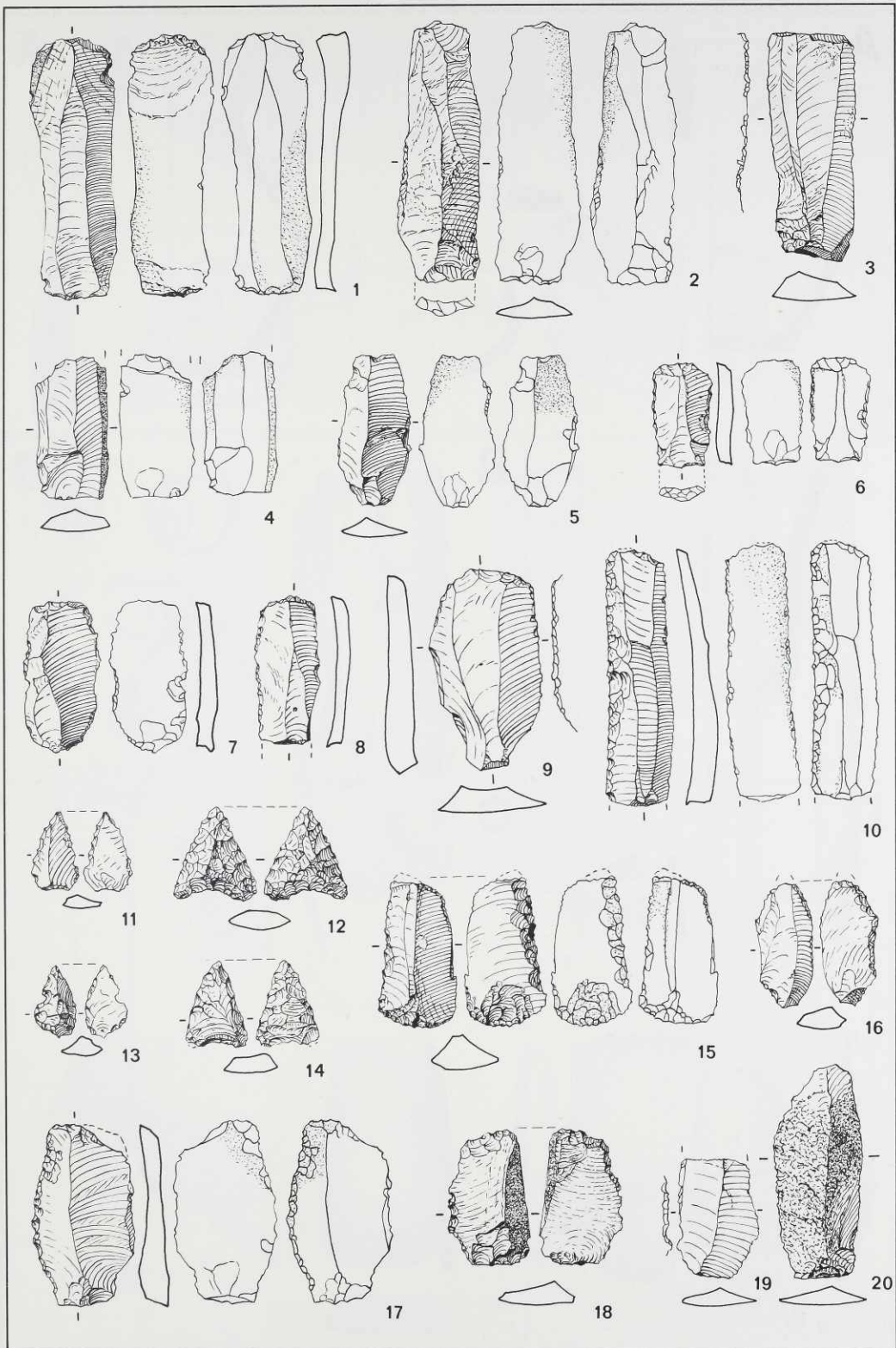


A Schwaijern (Kreis Heilbronn); Fst. 3. – B Schwaijern Massenbach (Kreis Heilbronn). Maßstab 1:2.

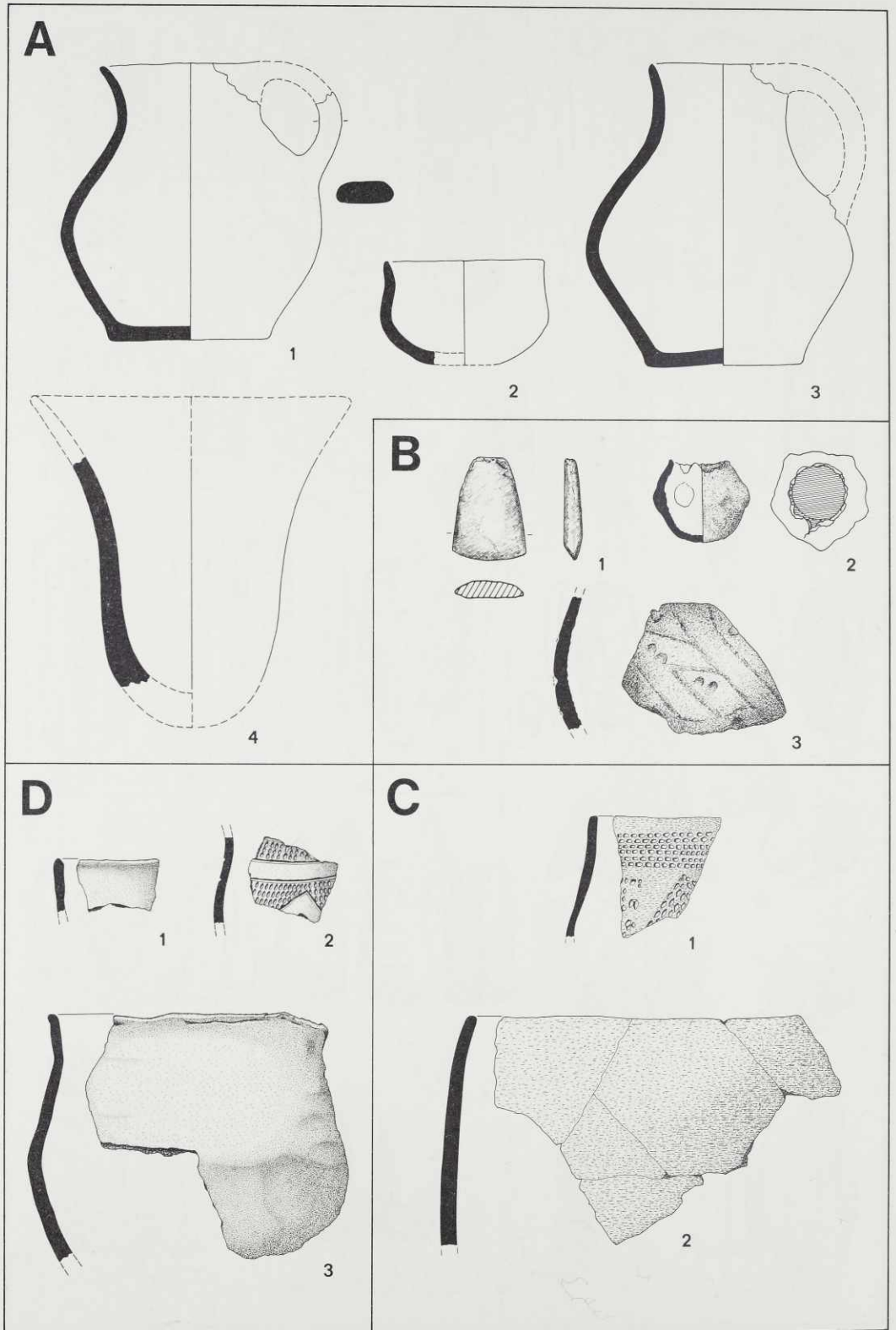


A Schömberg (Zollernalbkreis). – B Schwäbisch Gmünd (Ostalbkreis). – C. D Schwäbisch Hall; C Fst. 2, D Fst. 3. – E Schwaigern (Kreis Heilbronn); Fst. 3. Maßstab 2:3.

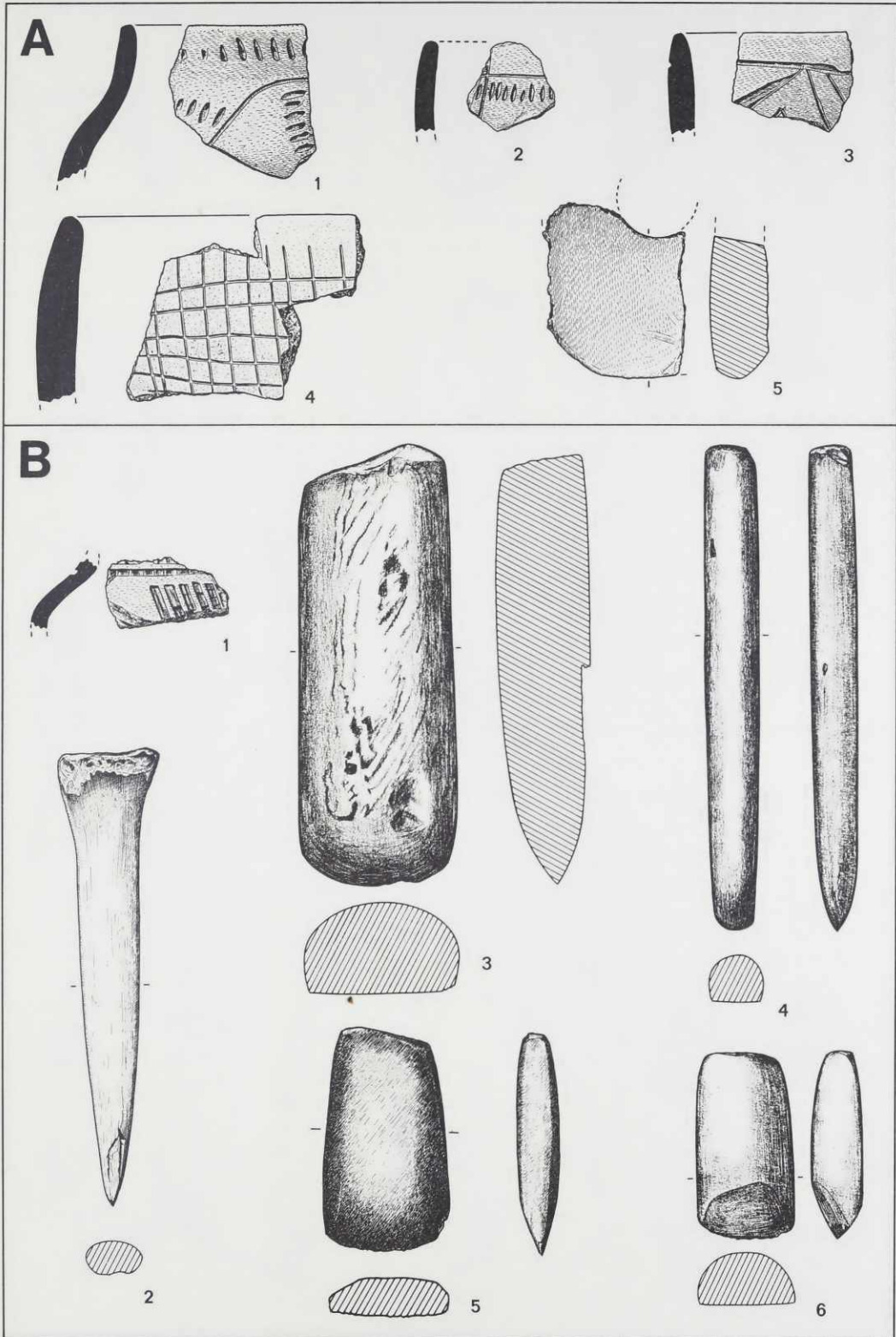




Schwaigern (Kreis Heilbronn); Fst. 2. Maßstab 2:3.

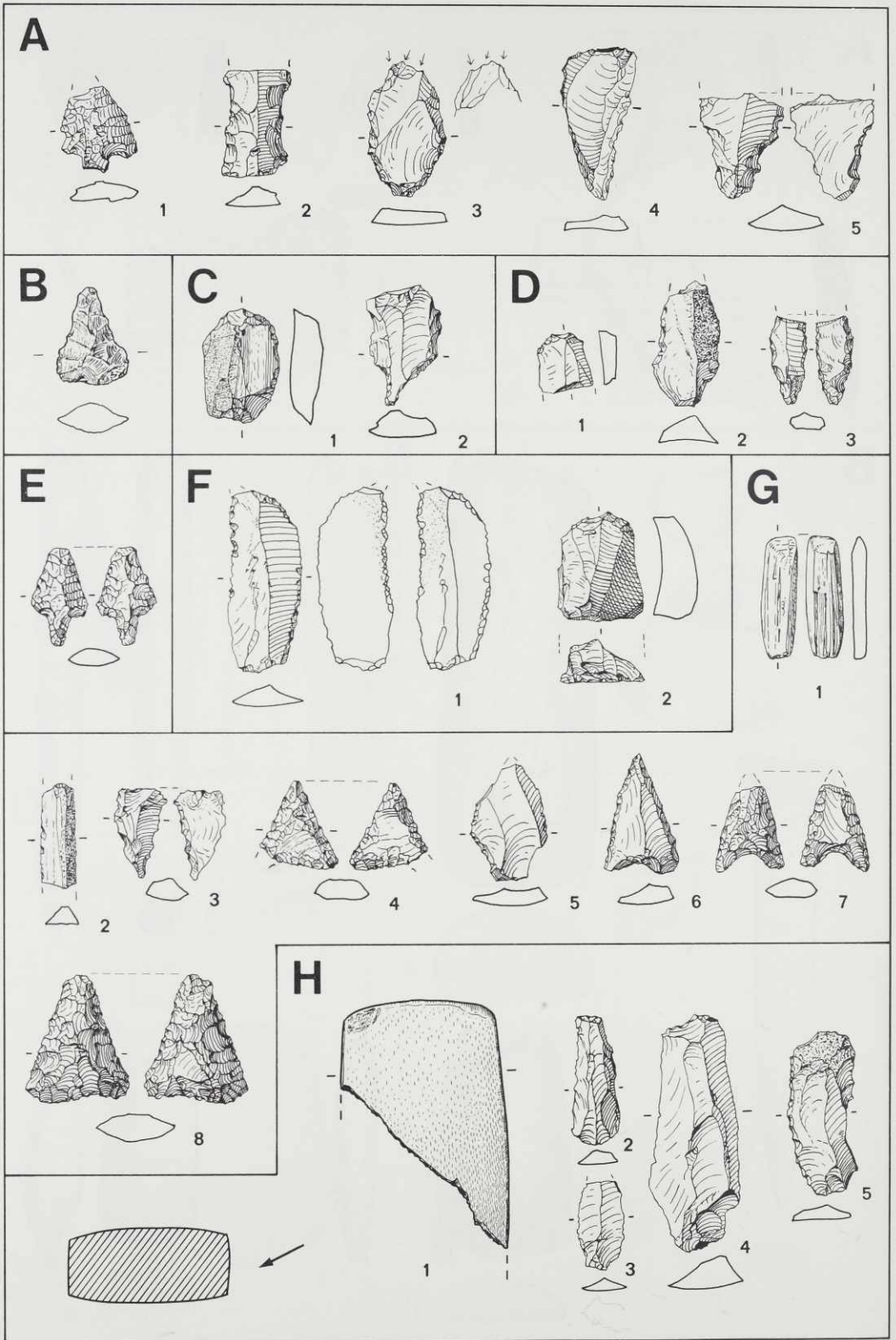


A Sipplingen (Bodenseekreis). – B. C. Kernen im Remstal Stetten im Remstal (Remstal-Murr-Kreis); B Fst. 2, C Fst. 3. – D Stuttgart; Fst. 1. Maßstab 1:3.

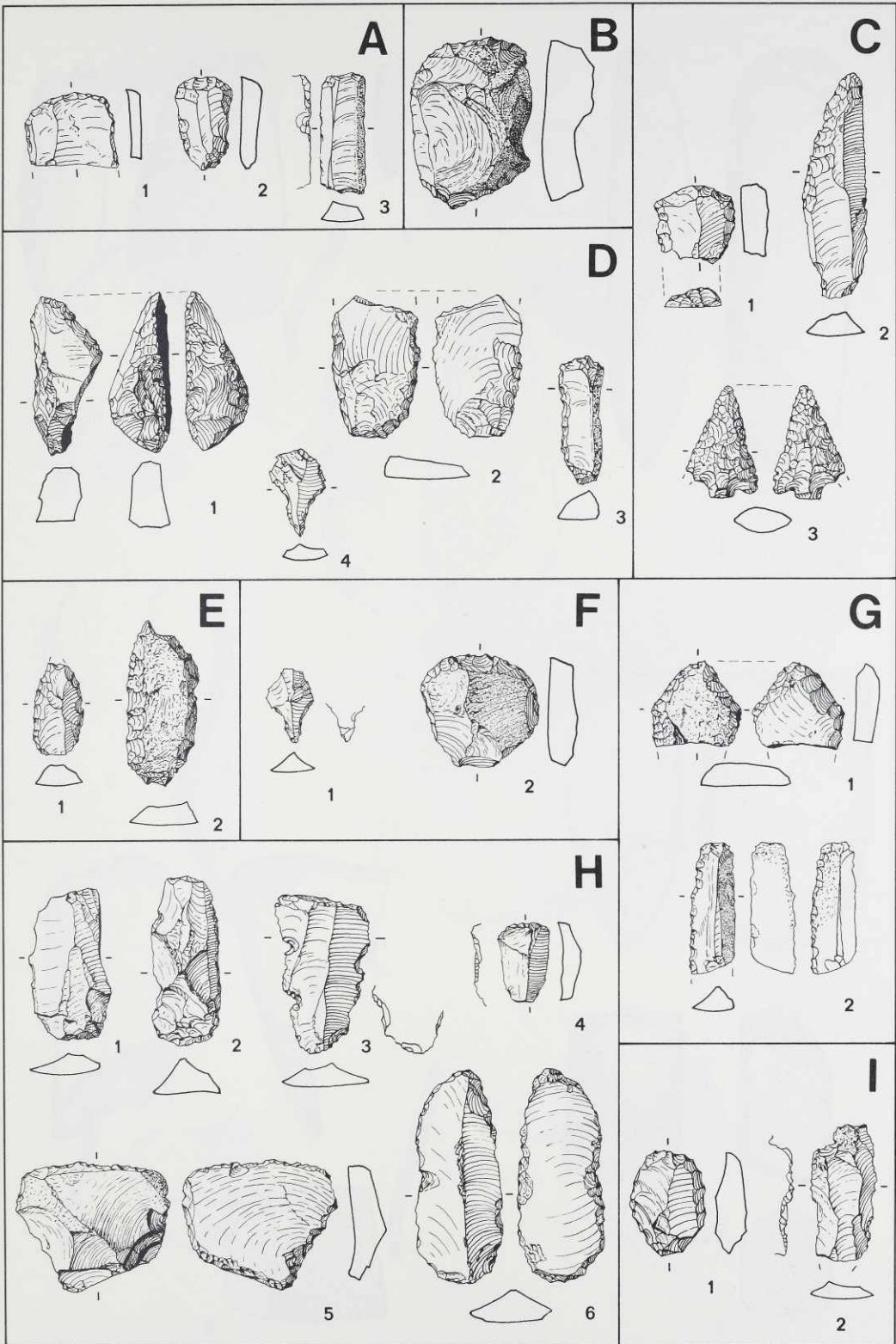


Stuttgart Mühlhausen; A Fst. 1, B Fst. 2. Maßstab 1:2.





A Kernen im Remstal Stetten im Remstal (Rems-Murr-Kreis); Fst. 1. – B Siegelsbach (Kreis Heilbronn).  
 – C Kernen im Remstal Stetten im Remstal (Rems-Murr-Kreis); Fst. 2. – D Stuttgart Weilimdorf. – E Stuttgart; Fst. 3. – F. G Stuttgart Mühlhausen; F Fst. 1, G Fst. 2. – H Stuttgart Obertürkheim. Maßstab 2:3.

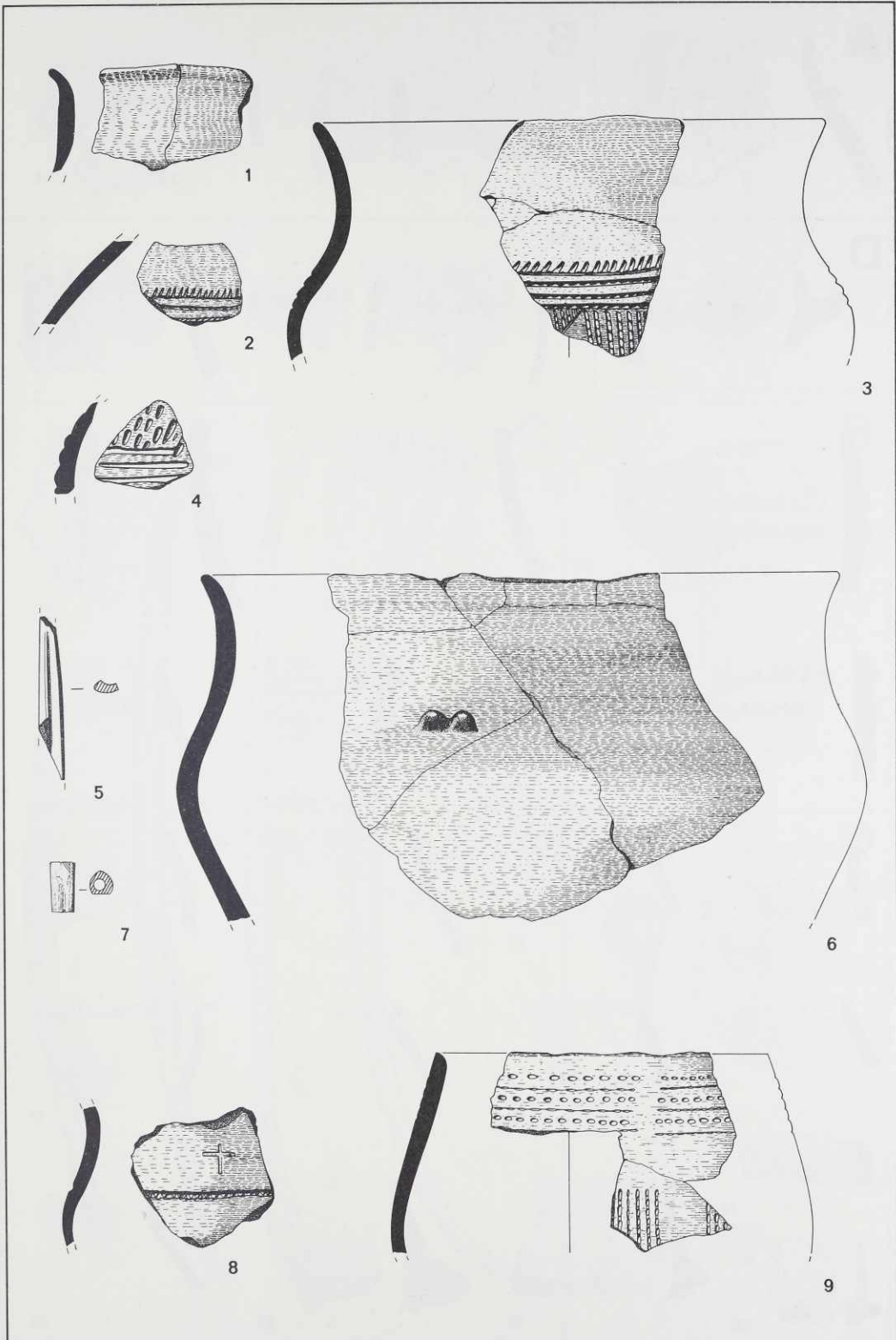


A Waiblingen (Rems-Murr-Kreis). - B Waiblingen Beinstein (Rems-Murr-Kreis). - C-G Weinstadt E ndersbach (Rems-Murr-Kreis); C Fst. 2, D Fst. 3, E Fst. 4, F Fst. 5 IA, G Fst. 5 IB. - H. I Winterbach (Rems-Murr-Kreis); H Fst. 1, I Fst. 2. Maßstab 2:3.

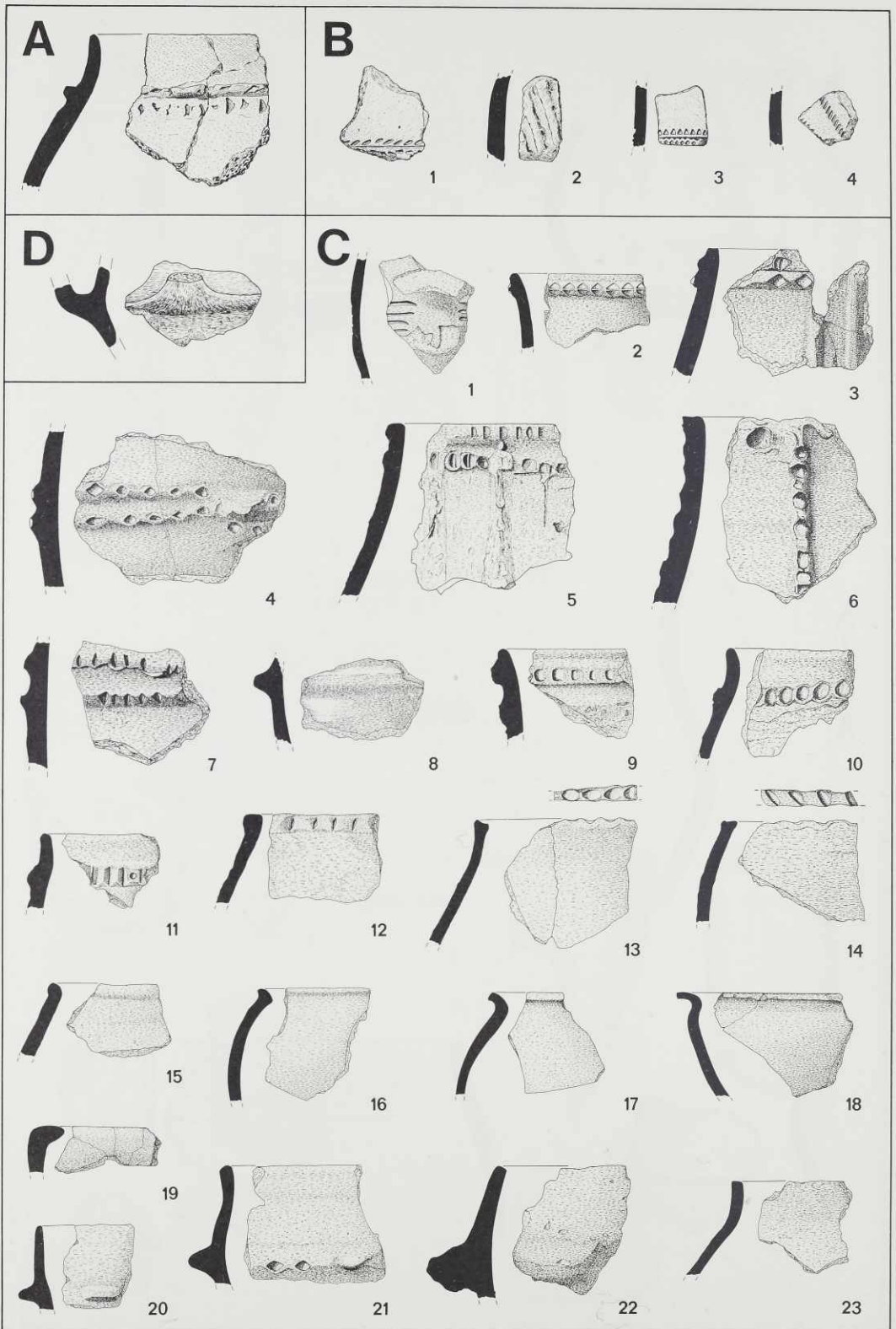


1. 2 Uhingen Holzhausen (Kreis Göppingen); 1 Fst. 1, 2 Fst. 2. – 3 Walheim (Kreis Ludwigsburg). – 4 Walldürr Rippenberg (Neckar-Odenwald-Kreis). – 5 Weinheim Rippenweier (Rhein-Neckar-Kreis). – 6 Wertheim Höhefeld (Main-Tauber-Kreis). – 7. 8 Weinstadt Endersbach (Rems-Murr-Kreis); Fst. 5. Maßstab 1:2.

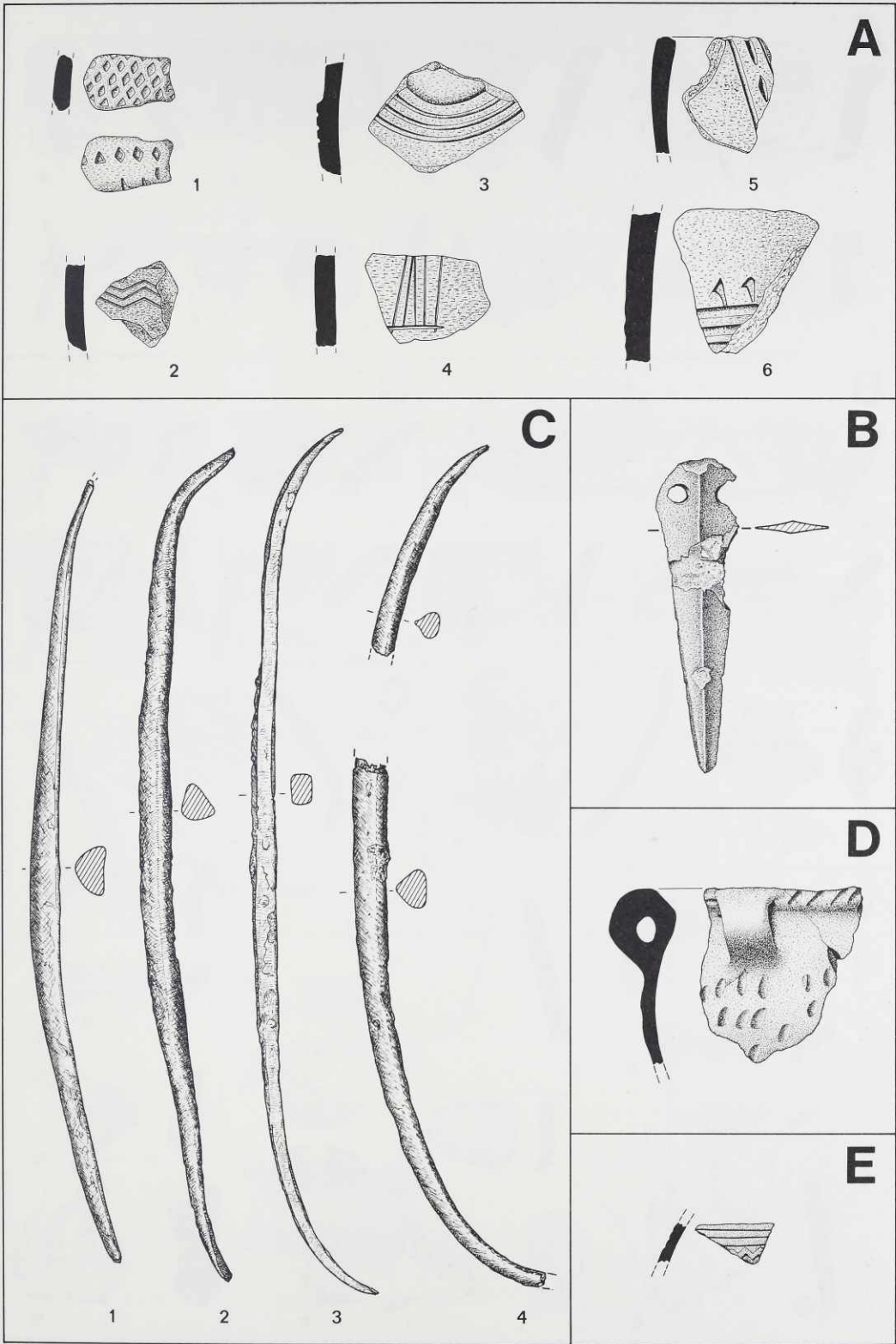




Weinstadt E n d e r s b a c h (Rems-Murr-Kreis); Fst. 5. Maßstab 1:2.

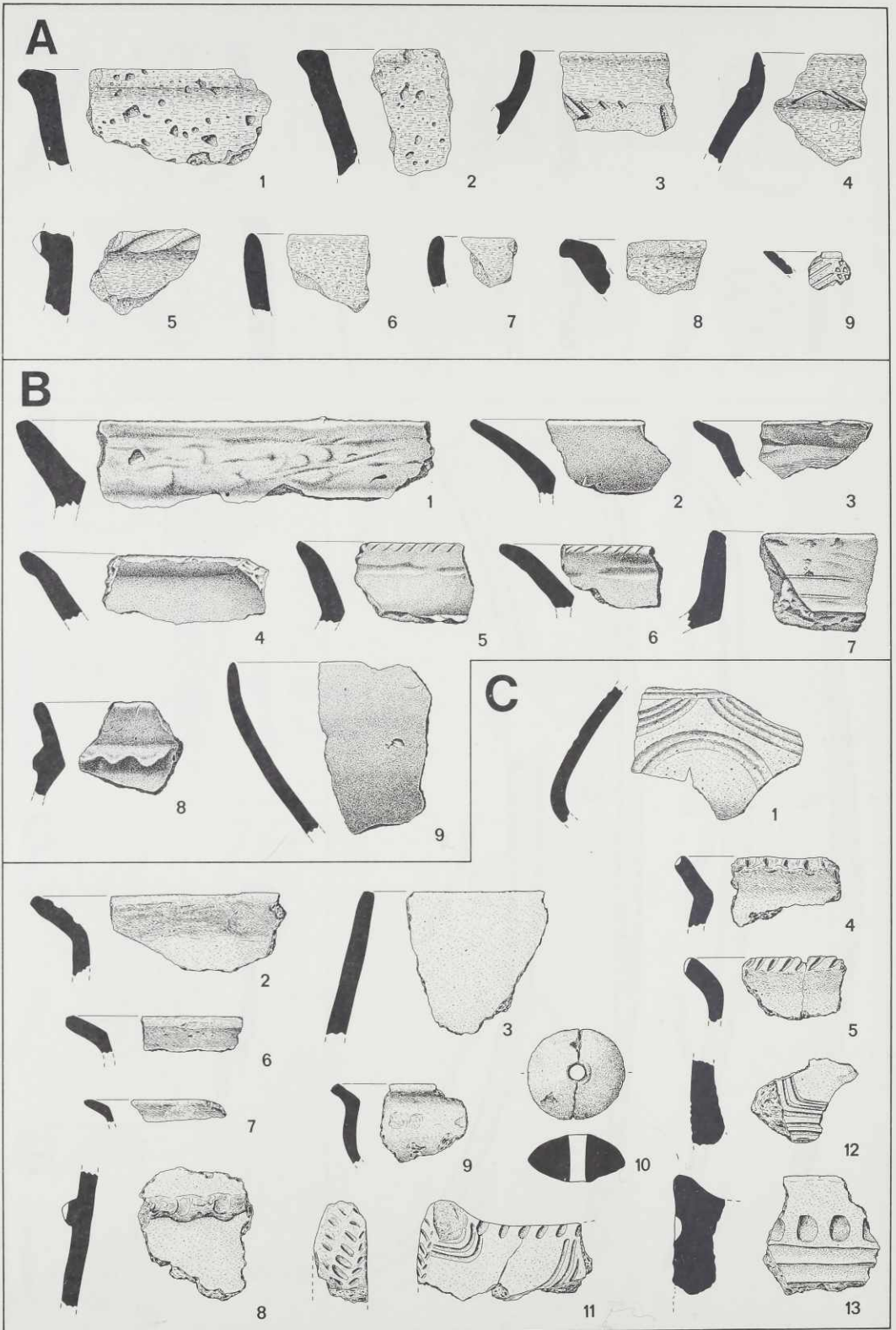


A Aldingen am Neckar (Kreis Ludwigsburg); Fst. 1. – B Dischingen D u n s t e l k i n g e n (Kreis Heidenheim). – C Neuhausen auf den Fildern (Kreis Esslingen). – D Mietingen (Kreis Biberach). Maßstab 1:3.

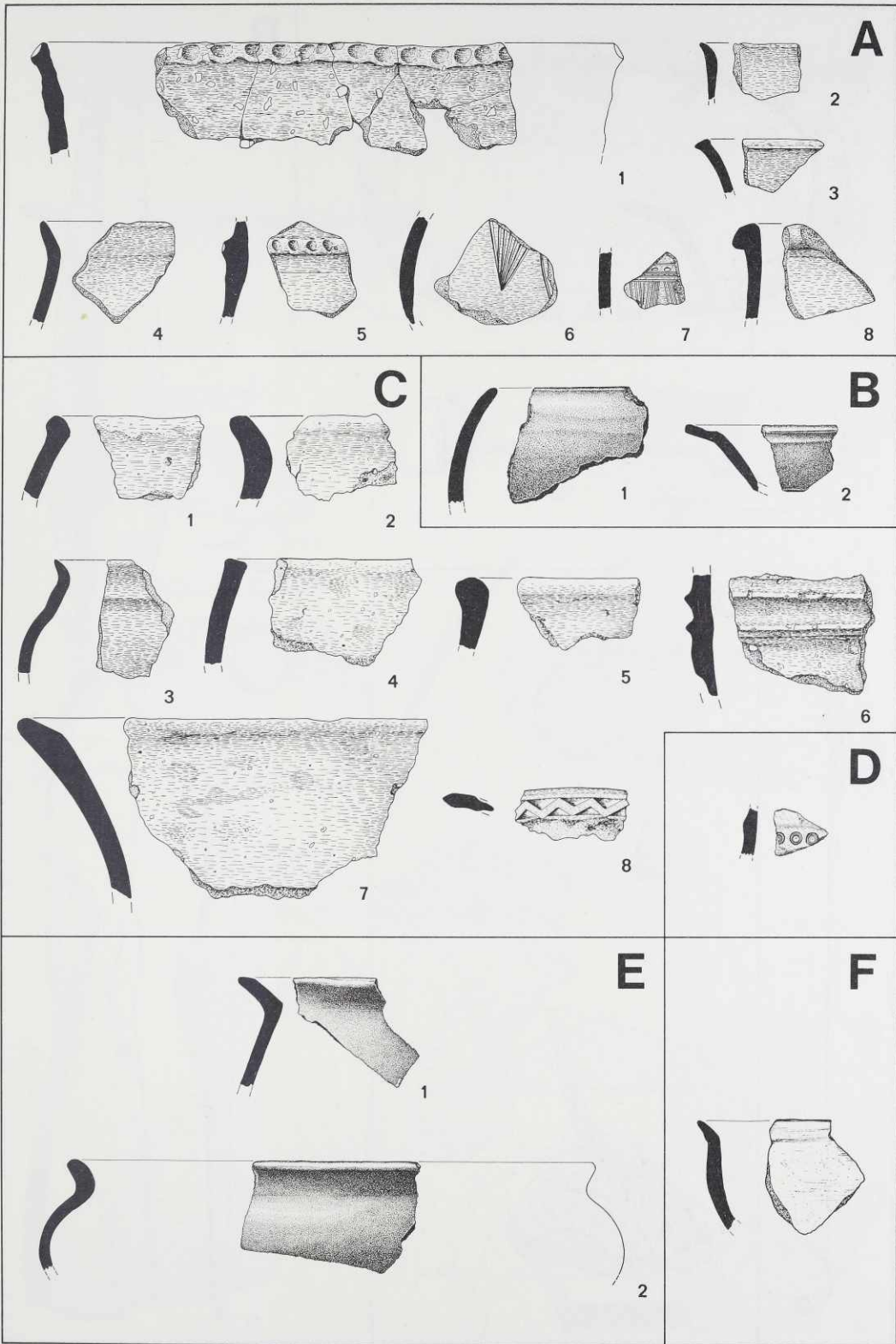


A Neuhausen auf den Fildern (Kreis Esslingen). – B Böbingen an der Rems (Ostalbkreis). – C Niederstotzingen (Kreis Heidenheim). – D Owen (Kreis Esslingen). – E Kernen im Remstal Stetten im Remstal (Rems-Murr-Kreis); Fst. 1. Maßstab 1:2.

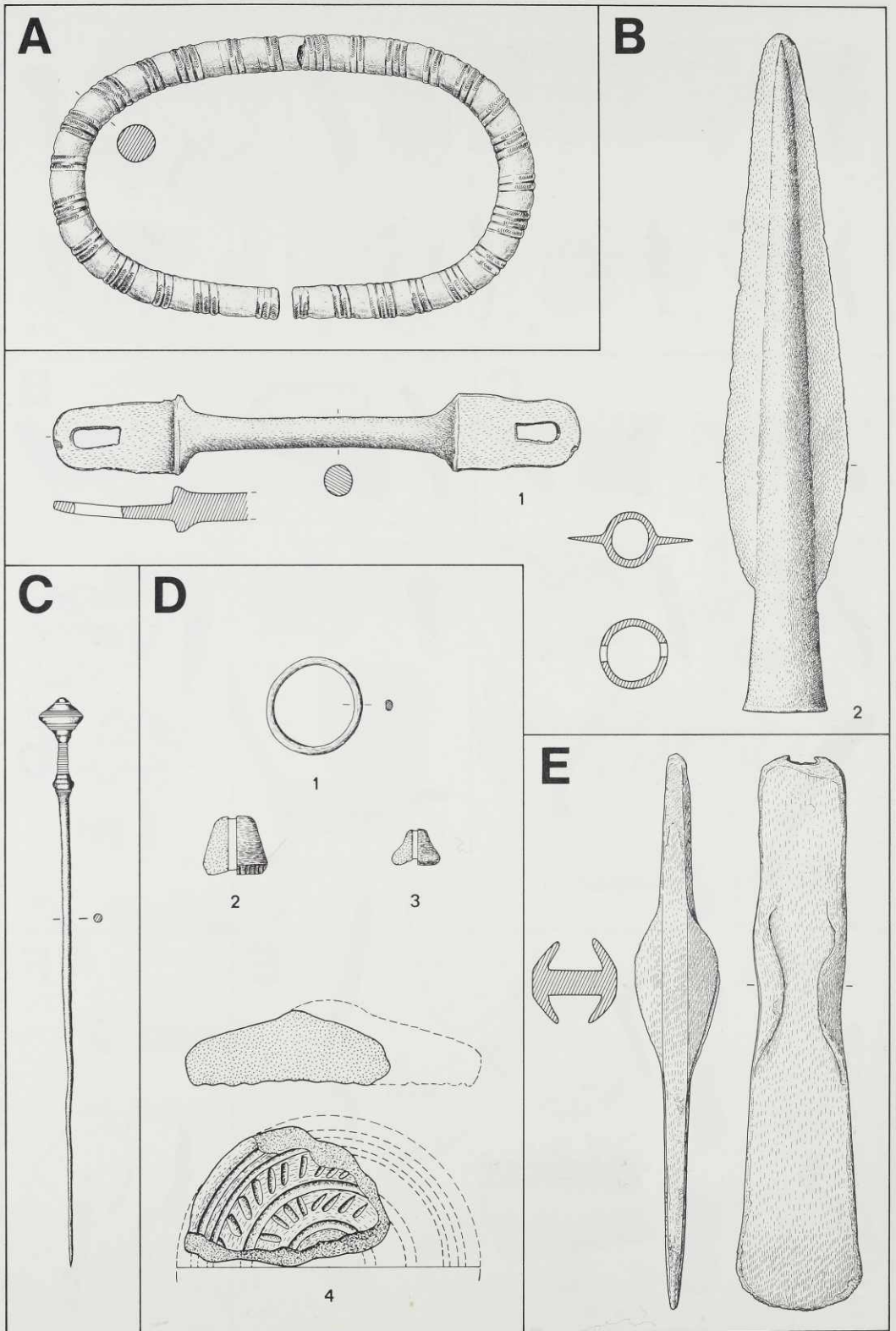




A Albstadt Onstmettingen (Zollernalbkreis); Fst. 1. – B. C Aldingen am Neckar (Kreis Ludwigsburg); B Fst. 1, C Fst. 2. Maßstab 1:3.

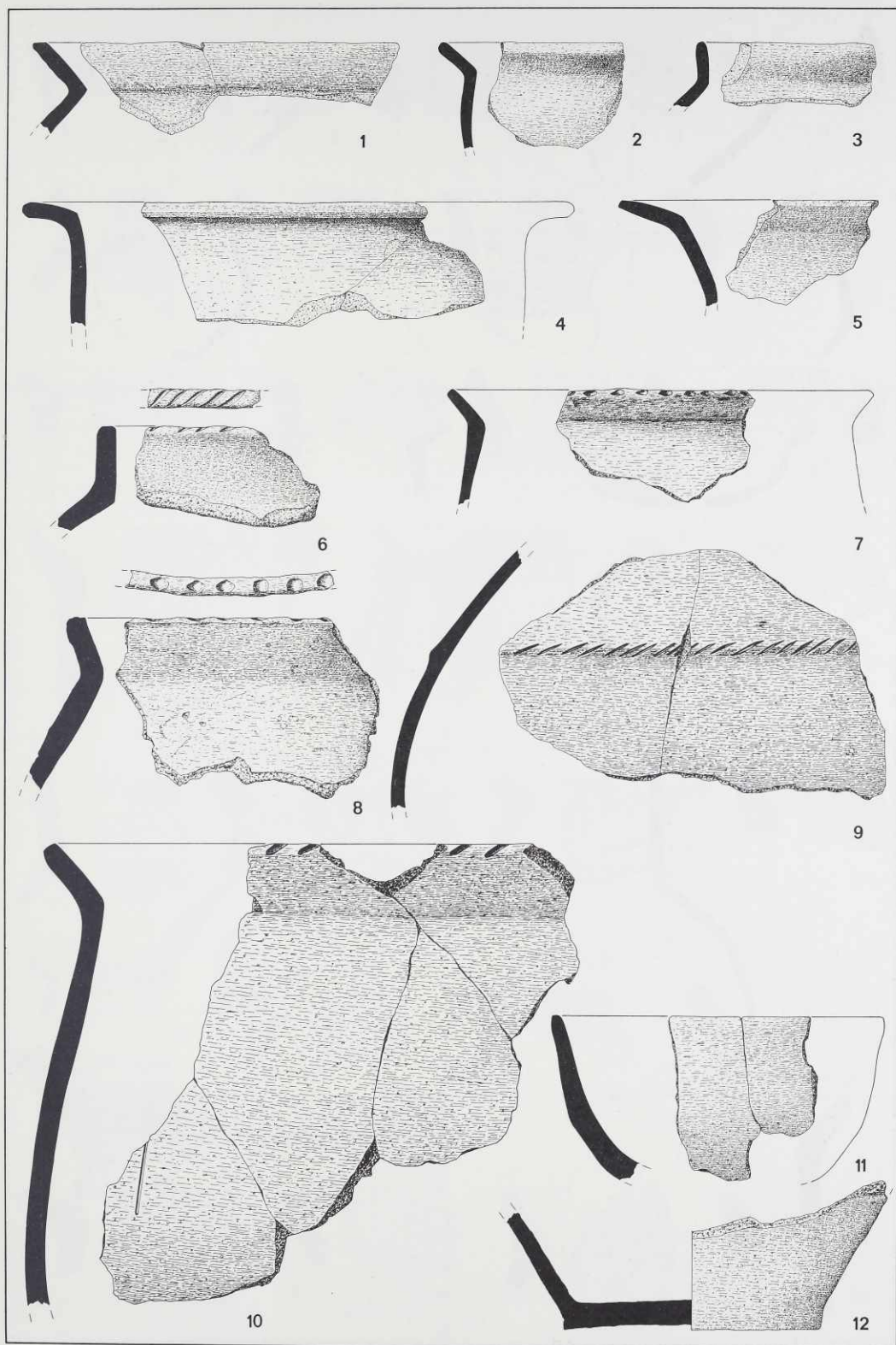


A Aulendorf Zollenreute (Kreis Ravensburg). – B Bopfingen (Ostalbkreis). – C Burladingen Ringingen (Zollernalbkreis). – D Stuttgart Obertürkheim. – E Unterschneidheim Ziplingen (Ostalbkreis). – F Köngen (Kreis Esslingen). Maßstab 1:3.  
27 – Fundber. Bad.-Württ. 5

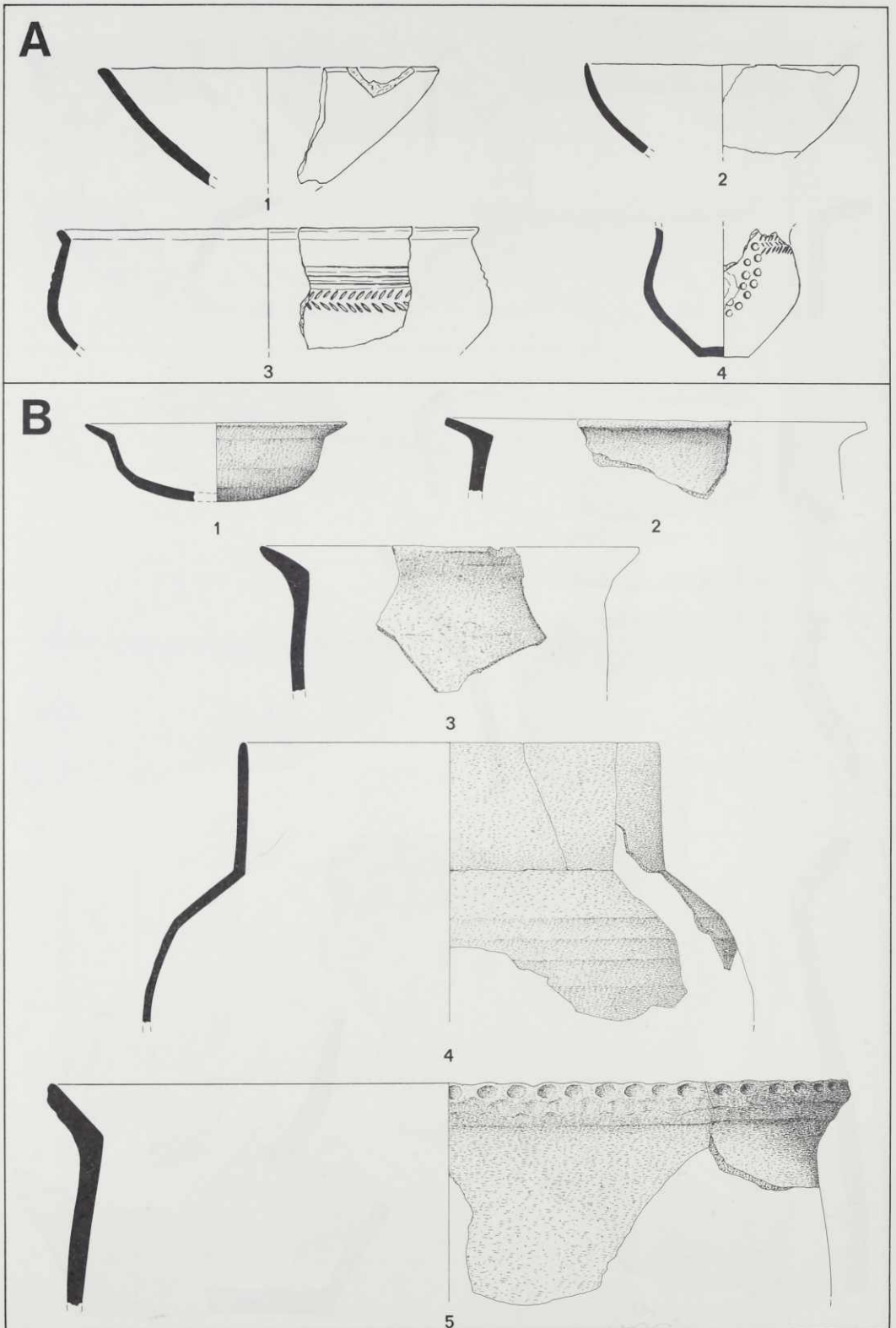


A. B Dischingen Ballmertshofen (Kreis Heidenheim); A Fst. 1, B Fst. 2. – C Riesbürg Goldburghausen (Ostalbkreis). – D Hausen am Tann (Zollernalbkreis). E Eberdingen Hochdorf (Kreis Ludwigsburg). Maßstab 1:2.






Aldingen am Neckar Neckarrens (Kreis Ludwigsburg). Maßstab 1:3.




A Güglingen Frauenzimmern (Kreis Heilbronn); Fst.1. – B Giengen an der Brenz Sachsenhausen (Kreis Heidenheim). Maßstab 1:3.




Gomadingen (Kreis Reutlingen). Maßstab 1:3.






Gomadingen (Kreis Reutlingen). Maßstab 1:3.




Gomadingen (Kreis Reutlingen). Maßstab 1:3.

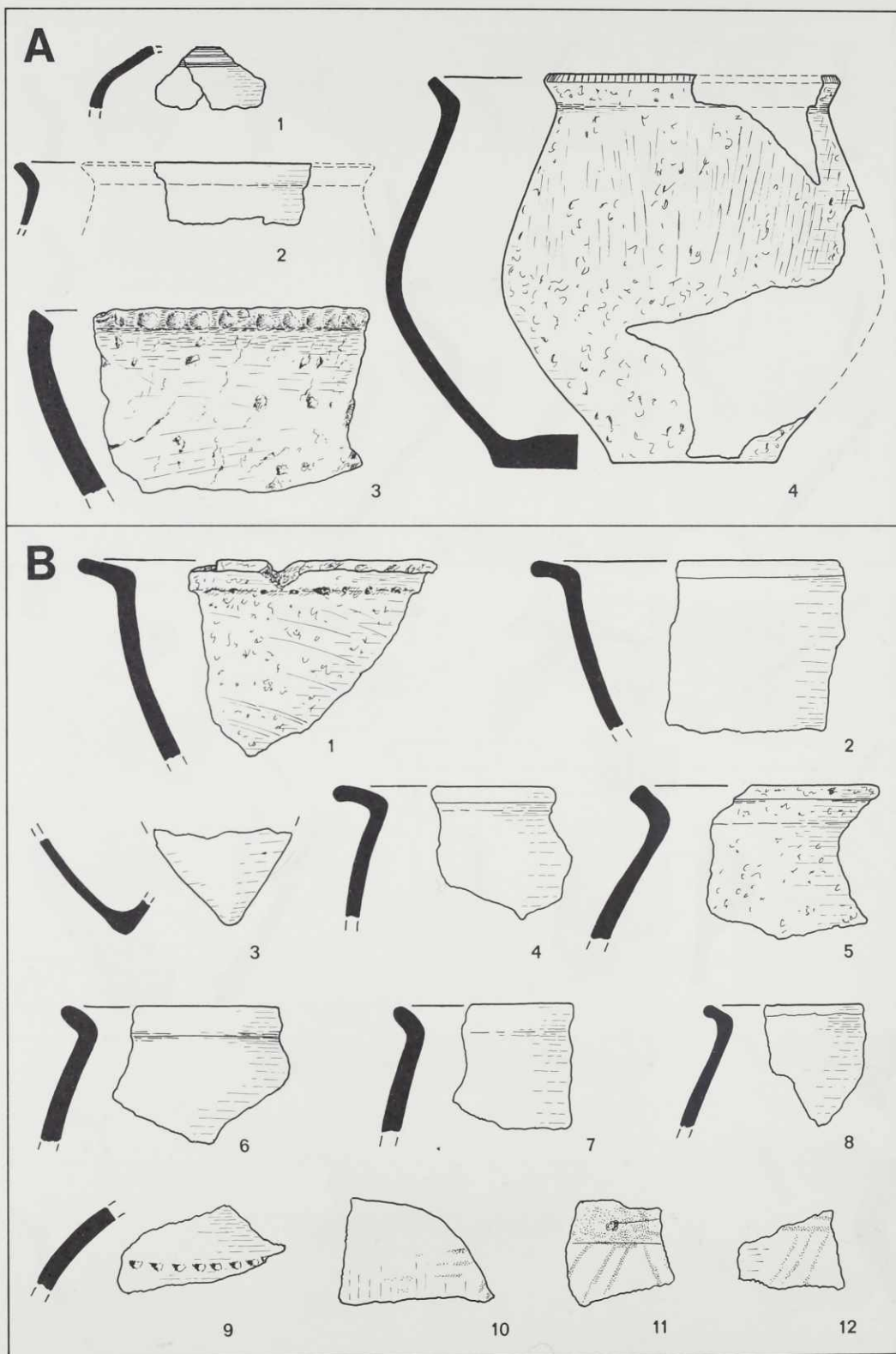


A Gomadingen (Kreis Reutlingen). – B Illingen (Enzkreis). – C Möglingen (Kreis Ludwigsburg). Maßstab 1:3.

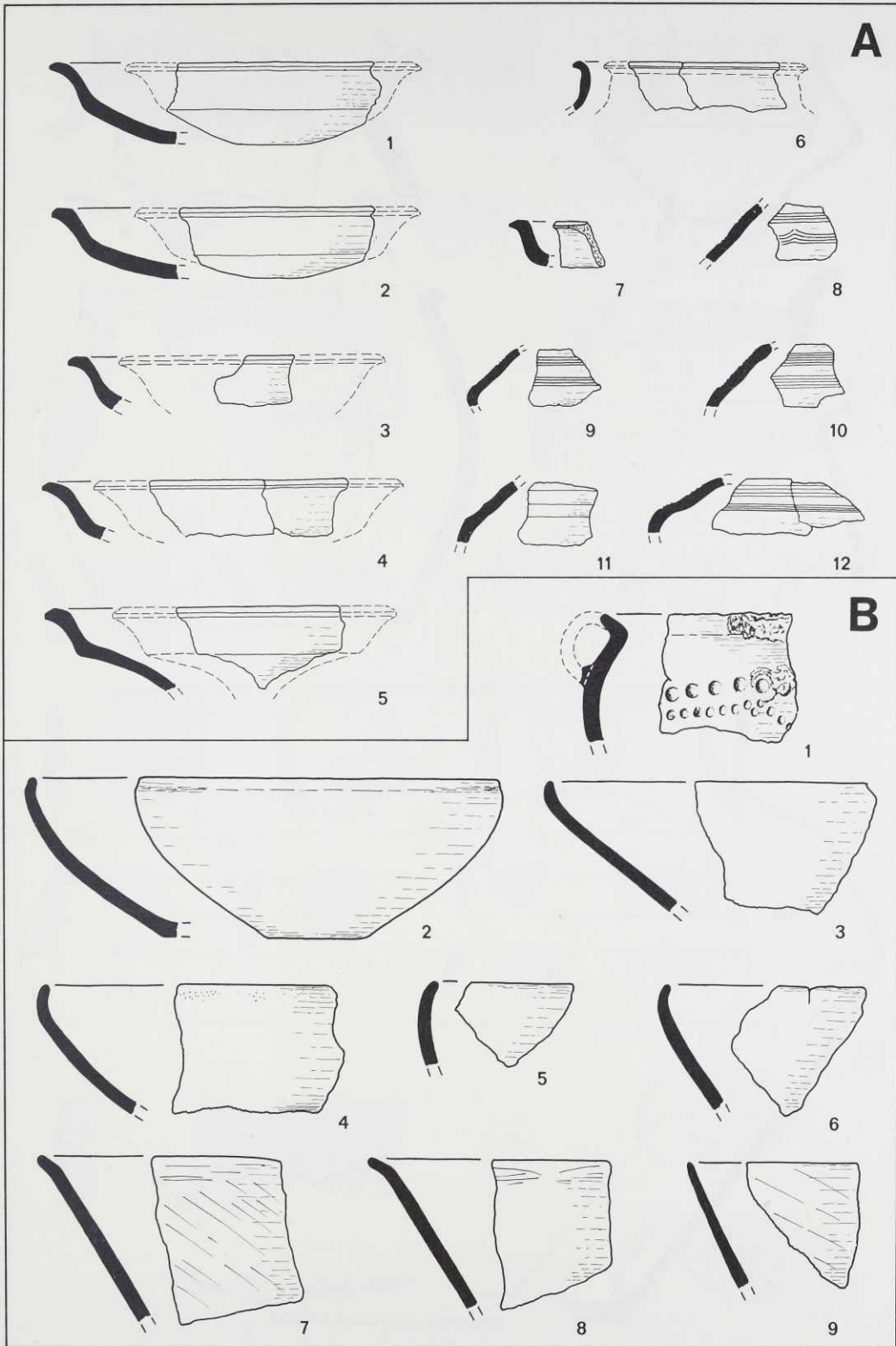




A Möglingen (Kreis Ludwigsburg). – B Waiblingen Beinstein (Rems-Murr-Kreis). Maßstab 1:3.




A Bretten (Kreis Karlsruhe). – B Werbach (Main-Tauber-Kreis). Maßstab 1:3.

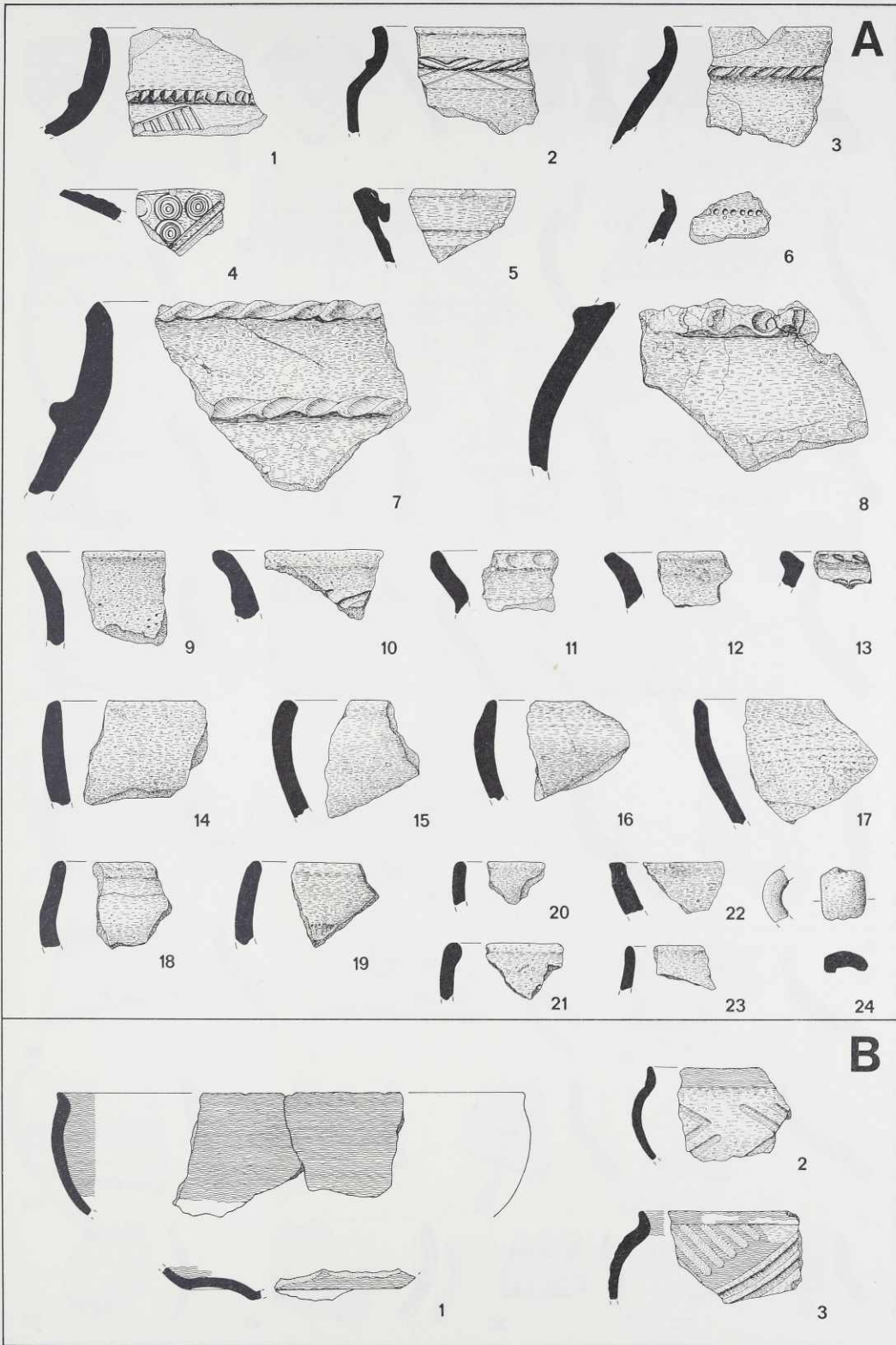


A Wittighausen Vilchband (Main-Tauber-Kreis). – B Werbach (Main-Tauber-Kreis). Maßstab 1:3.






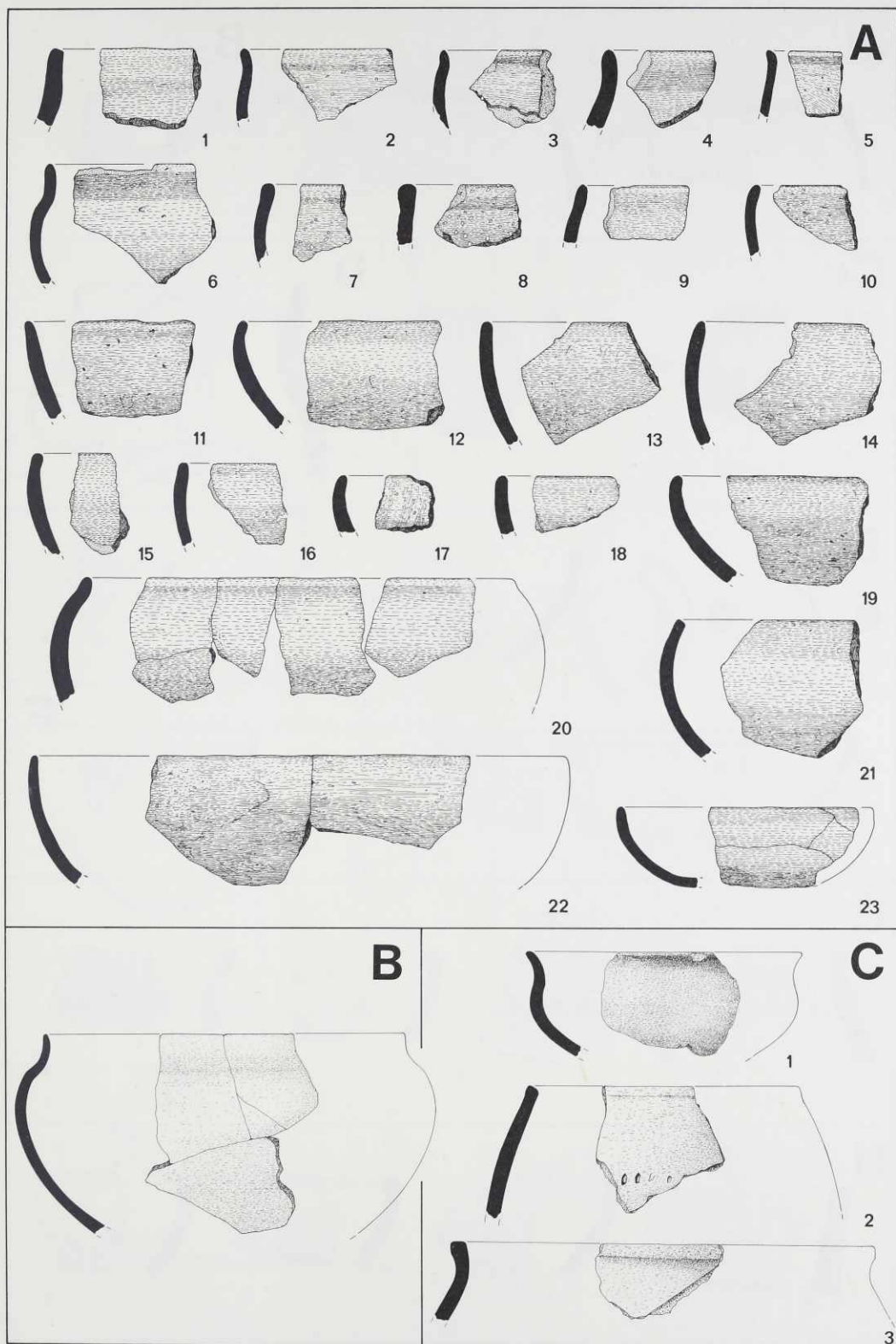
Wertheim Reicholzheim (Main-Tauber-Kreis). 1-4 Maßstab 1:3; 5, 6 Maßstab etwa 1:5.



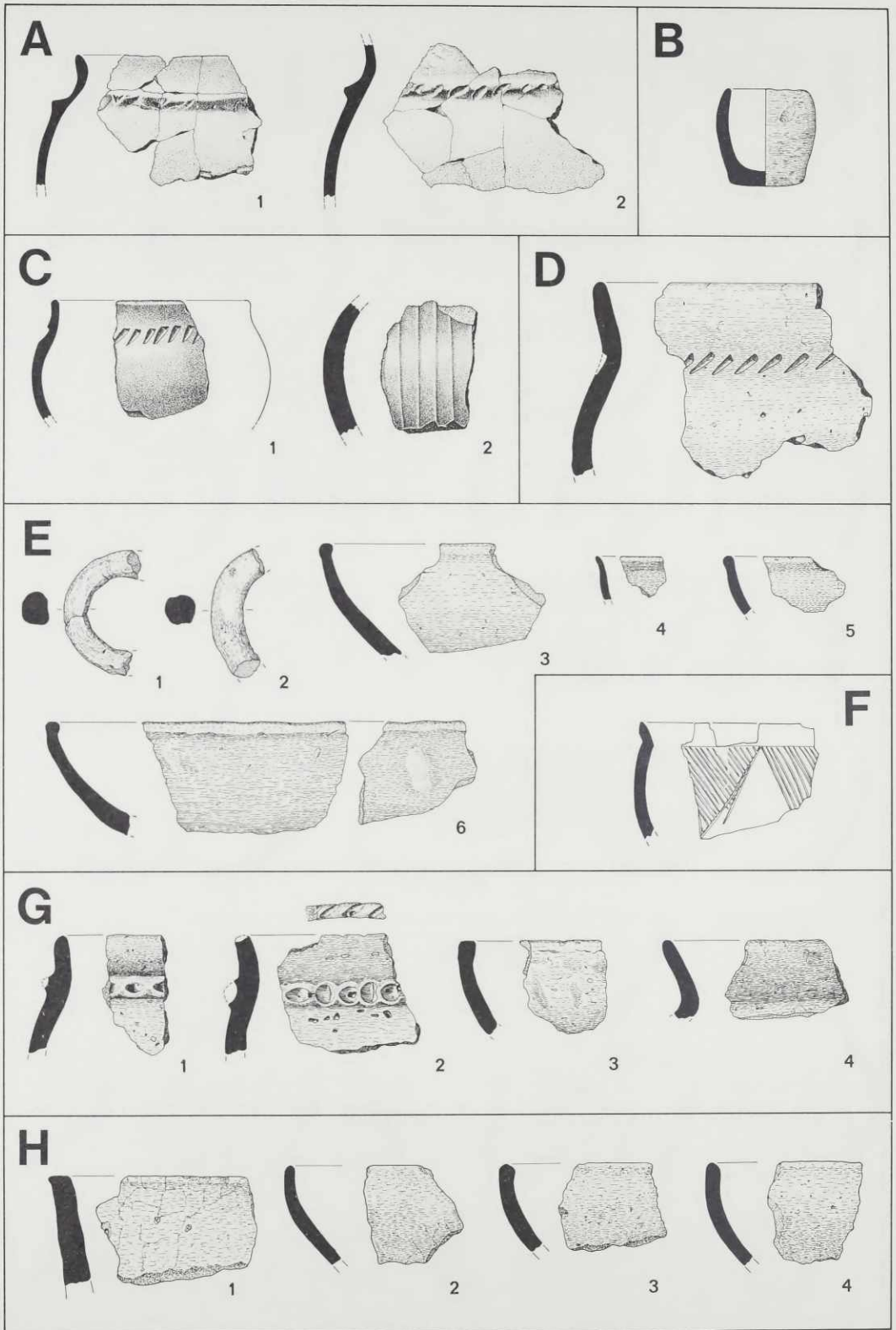
A Albstadt Onstmettingen (Zollernalbkreis); Fst. 1. – B Aulendorf (Kreis Ravensburg). Maßstab 1:3.



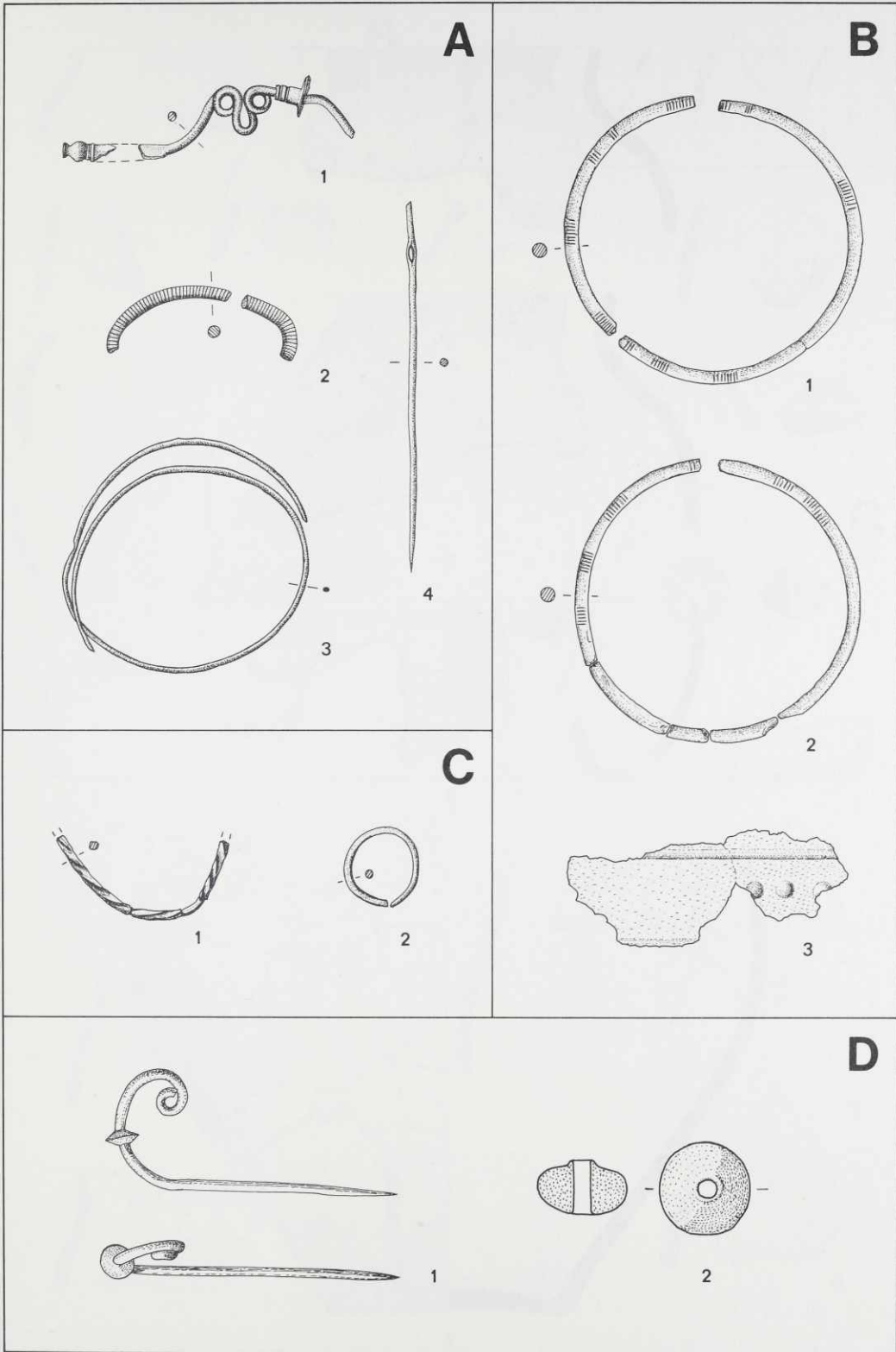




A Aulendorf (Kreis Ravensburg). – B Bad Mergentheim (Main-Tauber-Kreis). – C Bad Mergentheim Neunkirchen (Main-Tauber-Kreis). Maßstab 1:3.

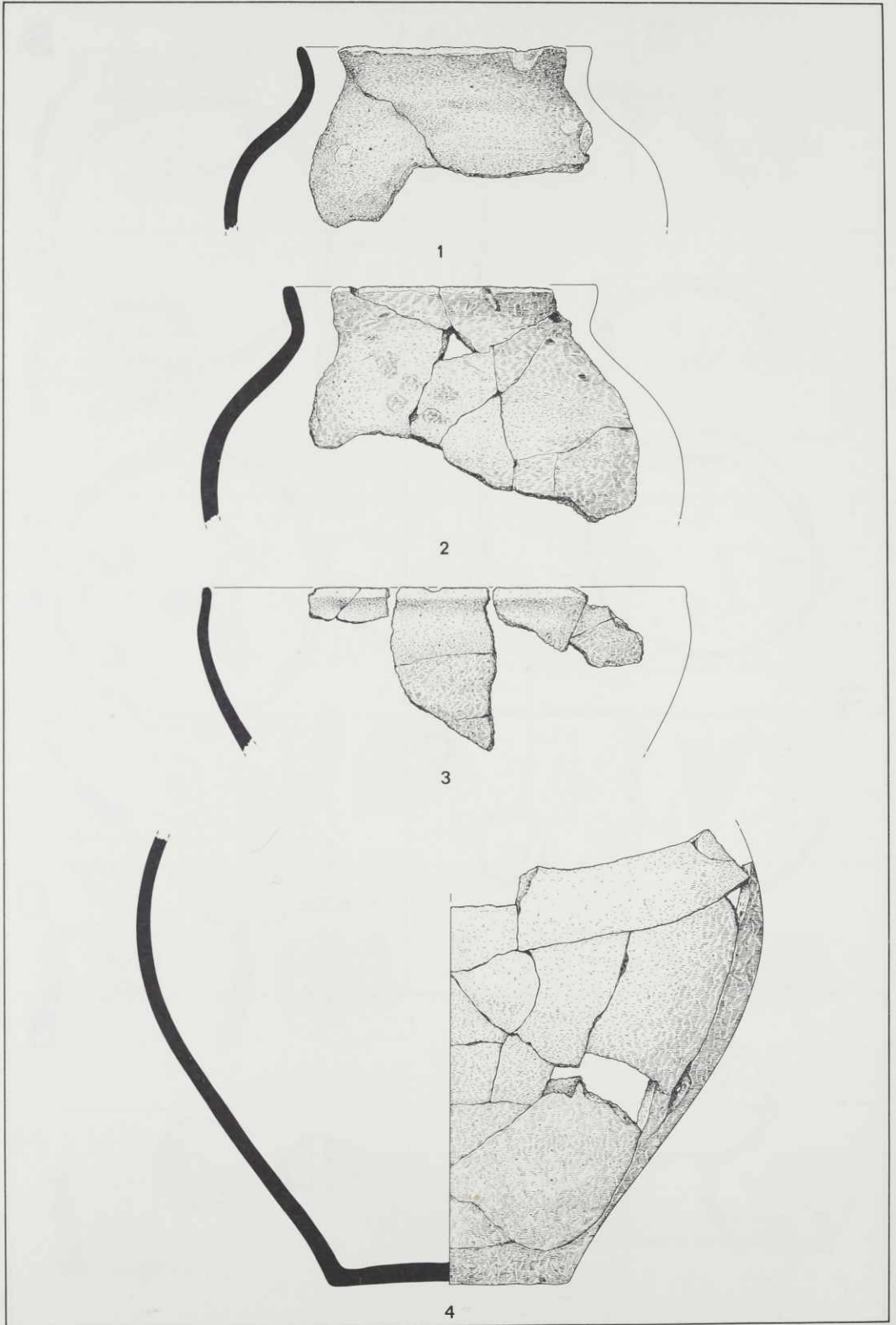


A Aldingen am Neckar Neckarrems (Kreis Ludwigsburg). – B Egesheim (Kreis Tuttlingen). – C Bopfingen (Ostalbkreis); Fst. 1. – D–G Köngen (Kreis Esslingen); D Fst. 1, E Fst. 4, F Fst. 2, G Fst. 5. – H Meßstetten (Zollernalbkreis); Fst. 2. Maßstab 1:3.

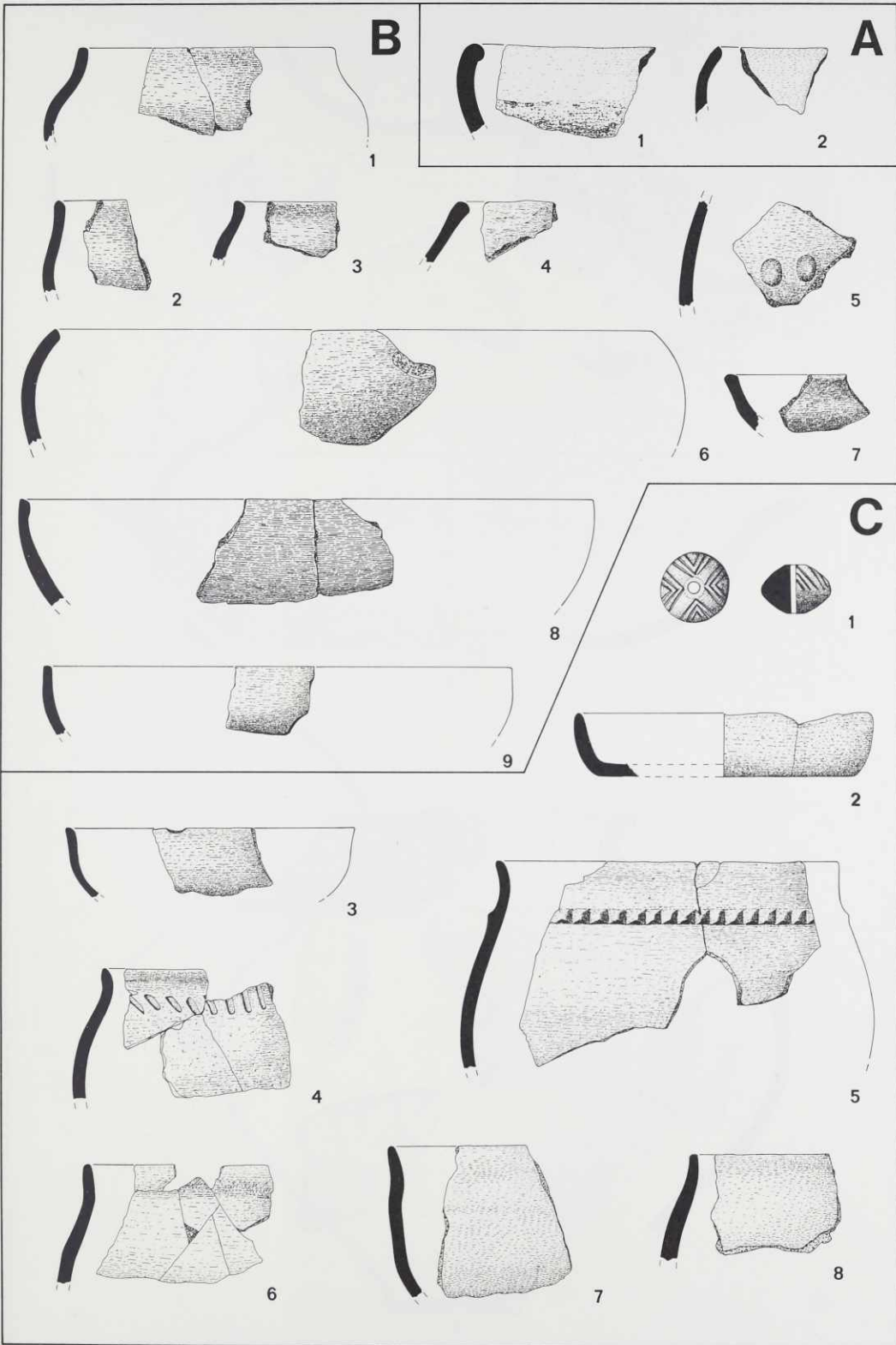


A Aldingen am Neckar Neckarrens (Kreis Ludwigsburg). – B Eppingen (Kreis Heilbronn). – C Ellwangen (Jagst) Röhlingen (Ostalbkreis). – D Köngen (Kreis Esslingen); Fst. 4. Maßstab 2:3.

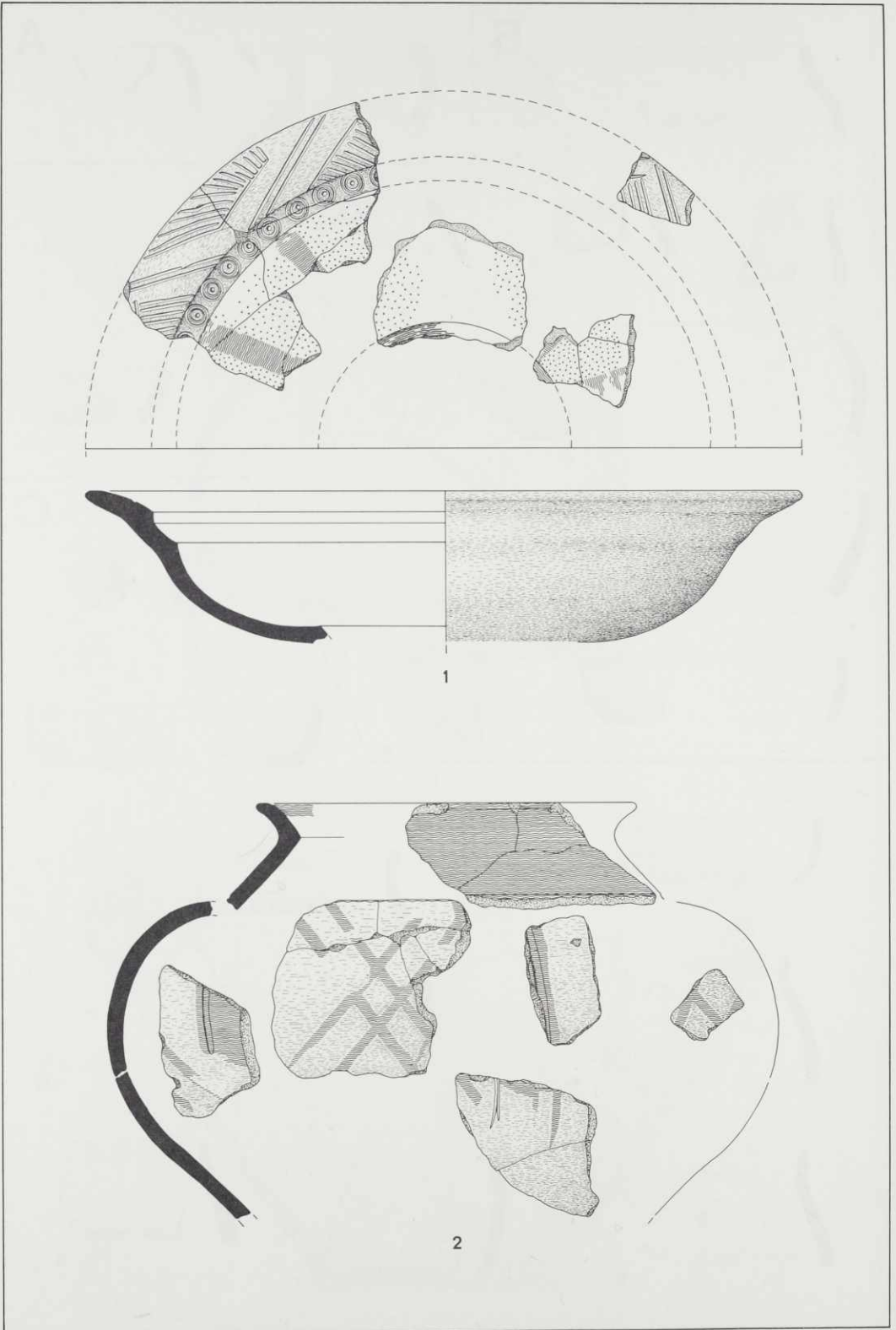




Ellwangen (Jagst) Röhlingen (Ostalbkreis). Maßstab 1:3.

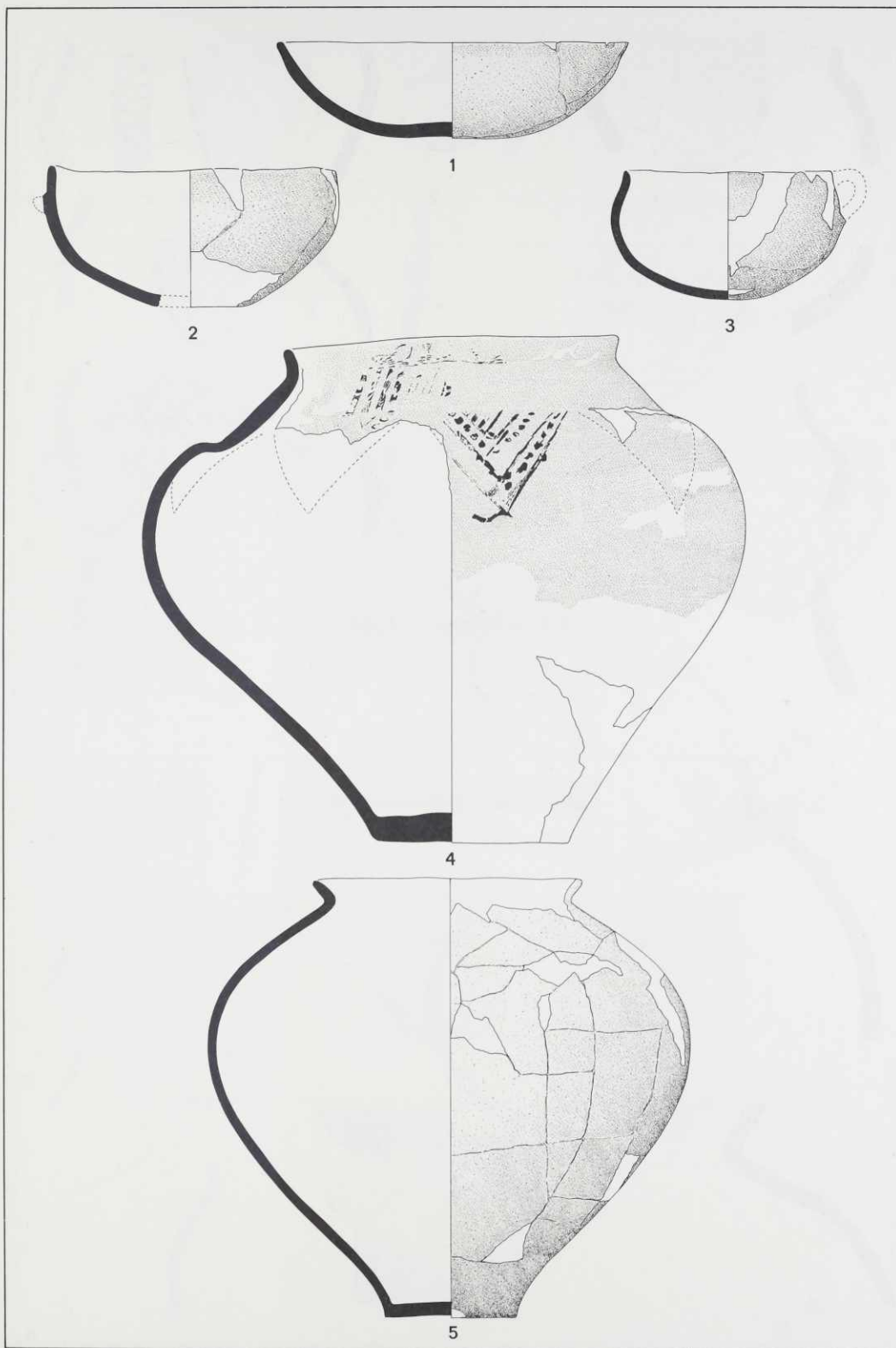


A Lonsee Urspring (Alb-Donau-Kreis). — B Möckmühl (Kreis Heilbronn). — C Weinstadt E nders b ach (Rems-Murr-Kreis); Fst. 1. Maßstab 1:3.

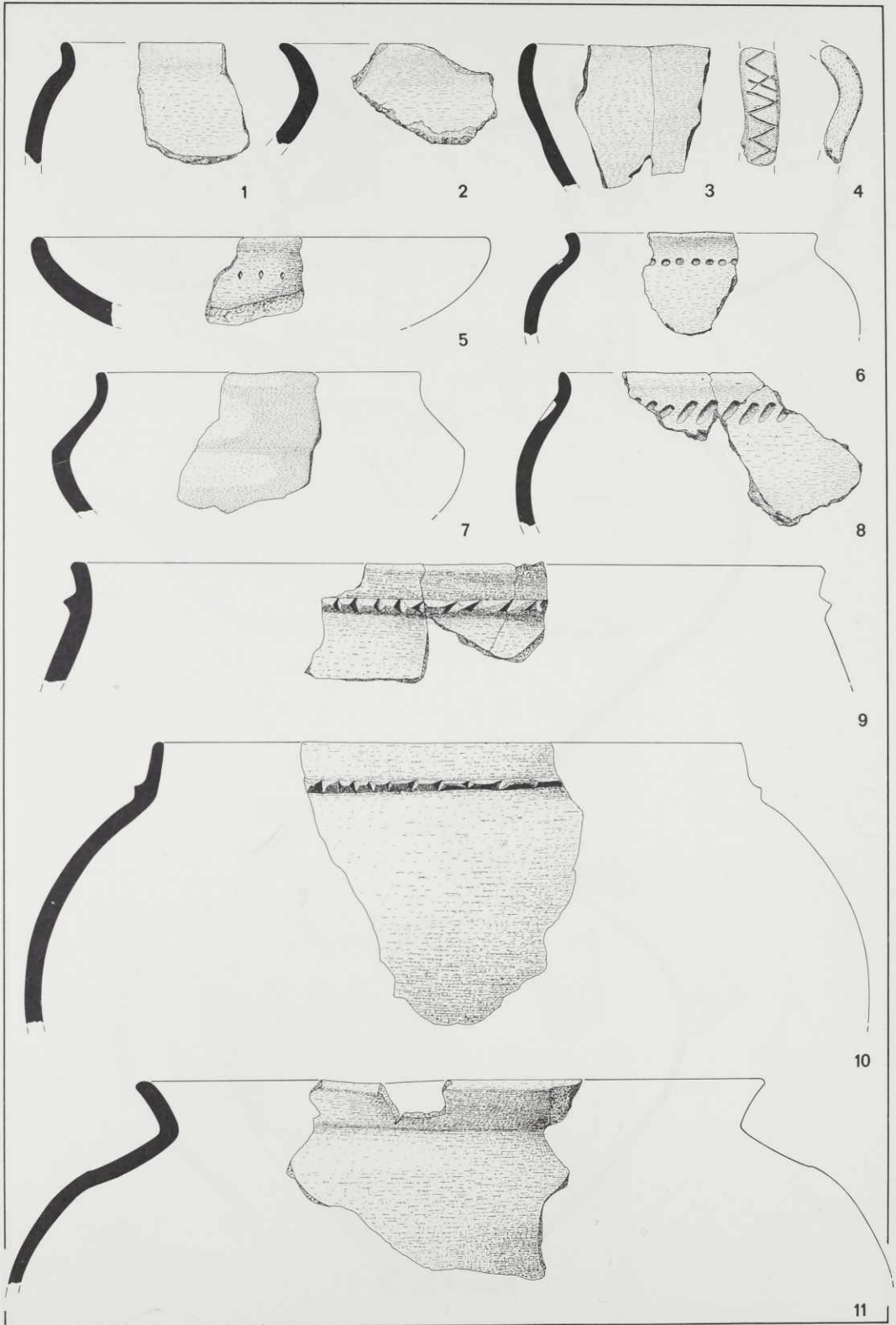


Mühlheim an der Donau Stetten an der Donau (Kreis Tuttlingen). Maßstab 1:3.

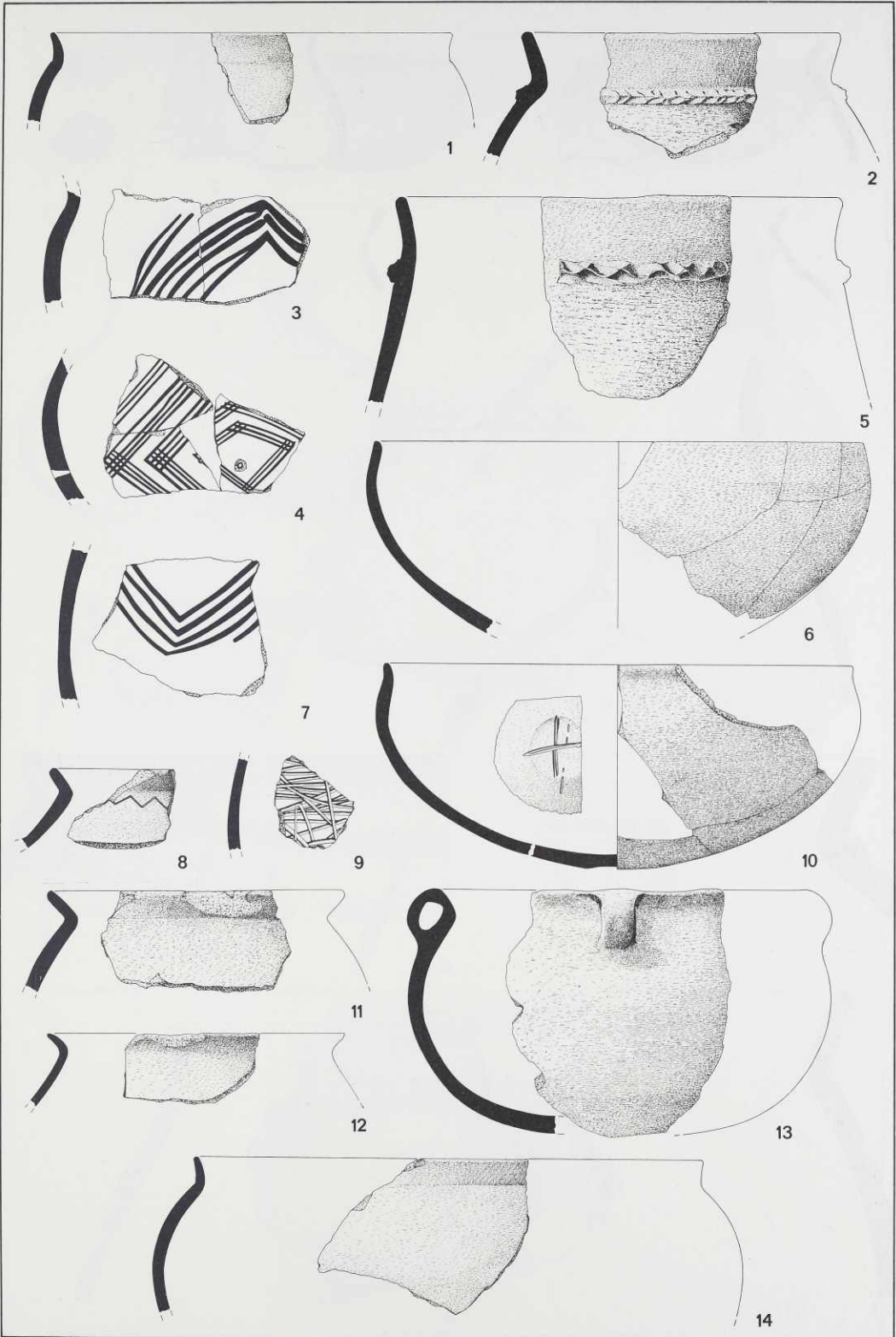




Steinheim am Albuch (Kreis Heidenheim). 1-4 Maßstab 1:3; 5 Maßstab 1:6.




Tamm (Kreis Ludwigsburg). Maßstab 1:3.

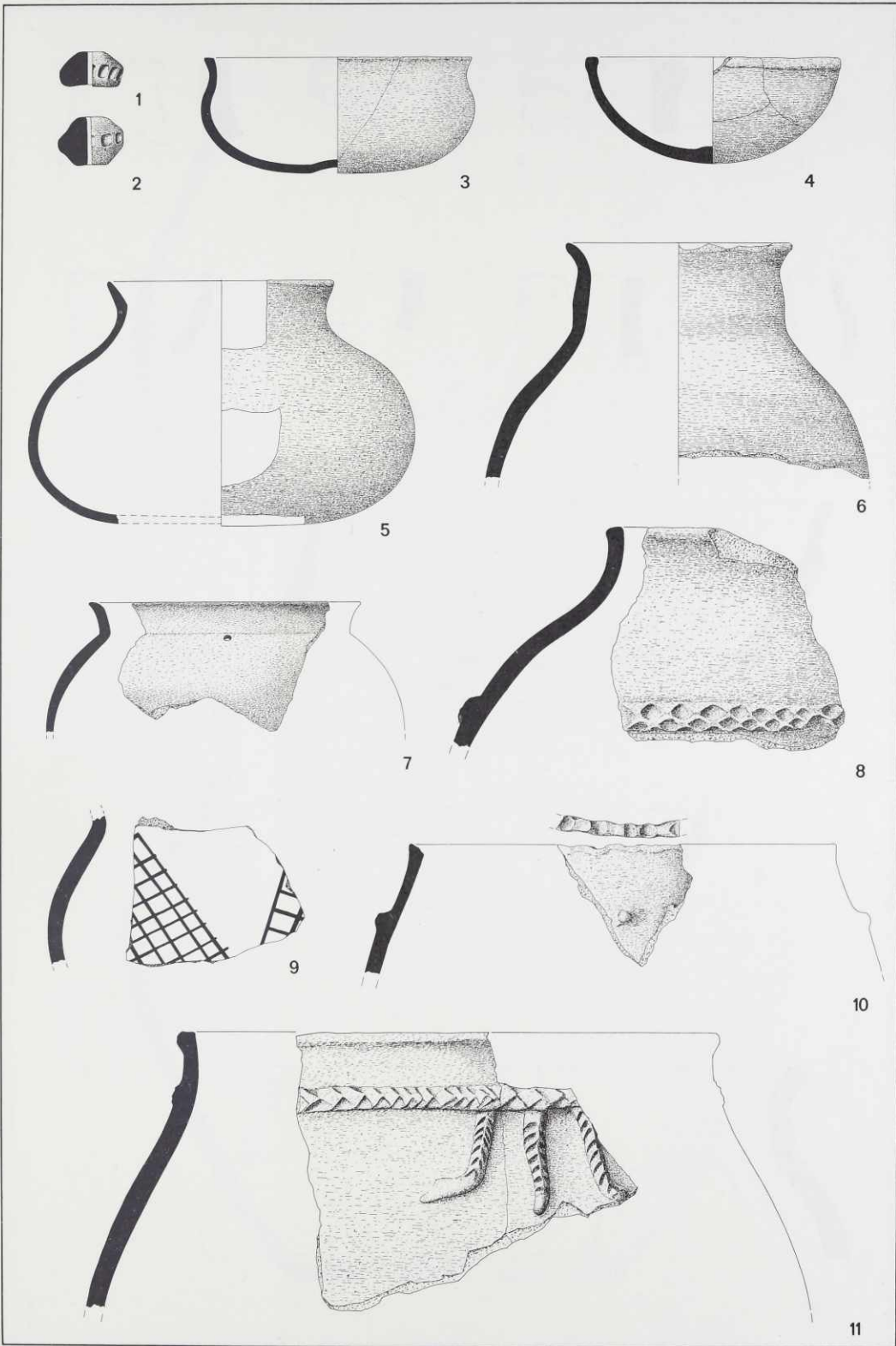


Tauberbischofsheim Dittigheim (Main-Tauber-Kreis); Fst. 3. Maßstab 1:3.

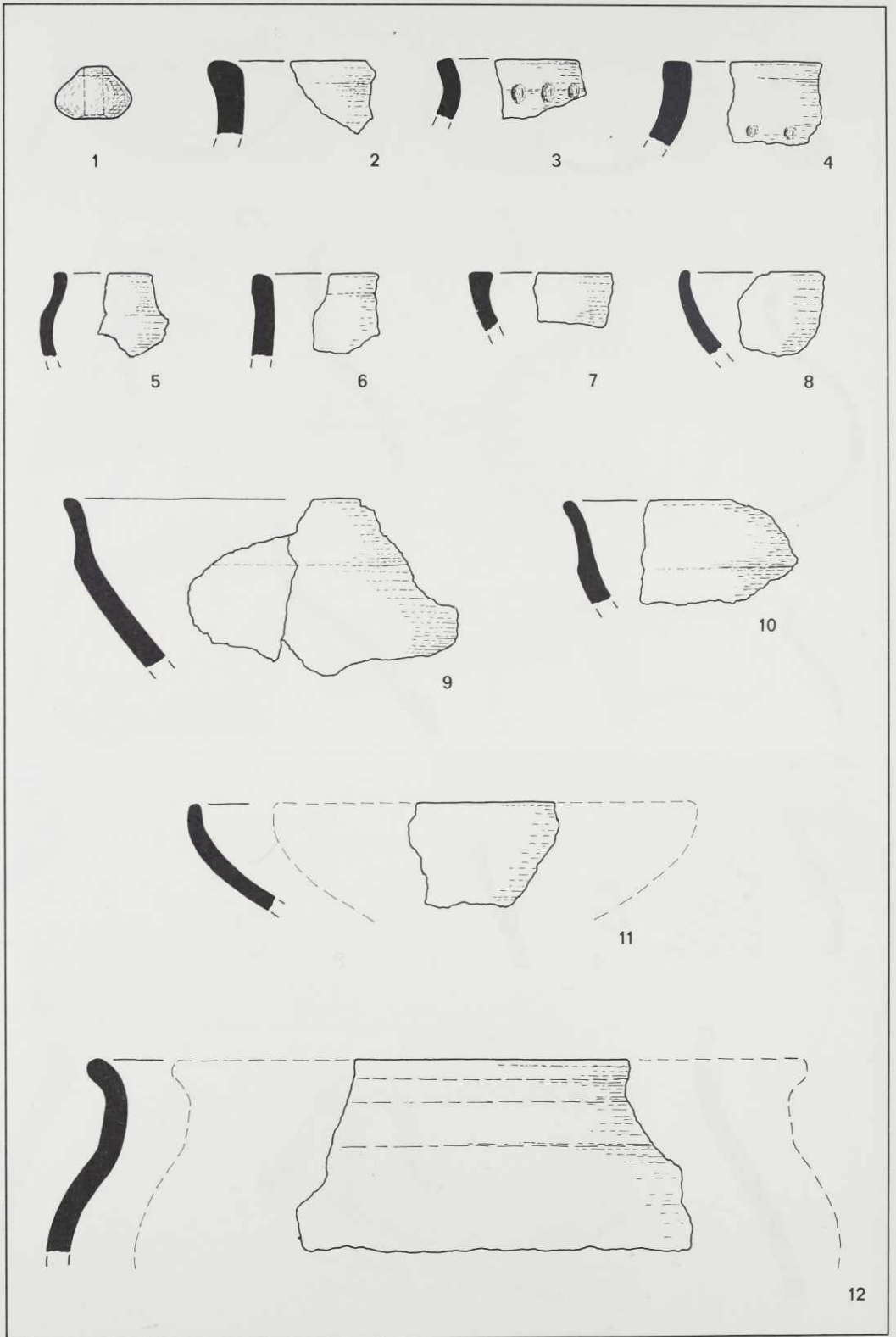




Tauberbischofsheim I m p f i n g e n (Main-Tauber-Kreis). Maßstab 1:3.

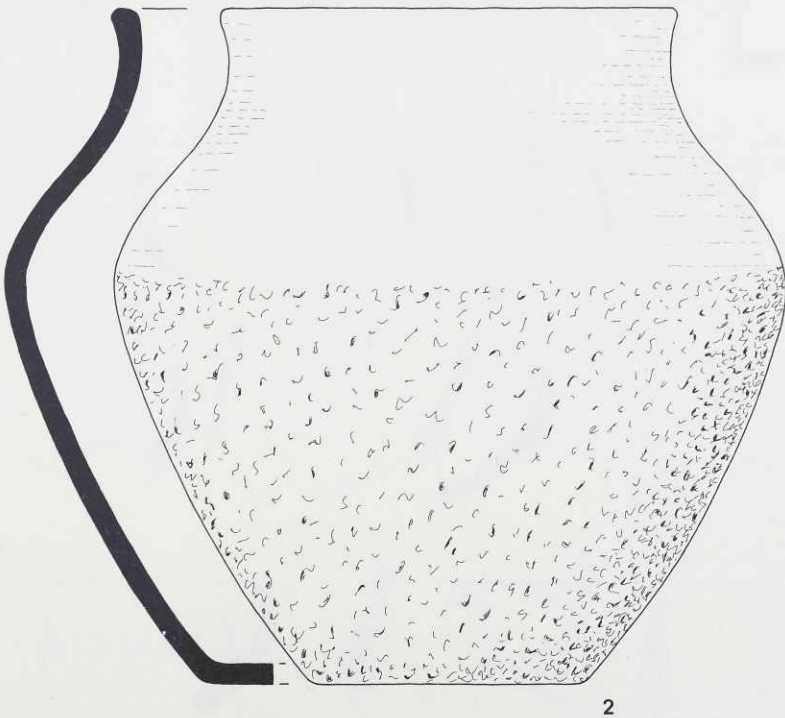
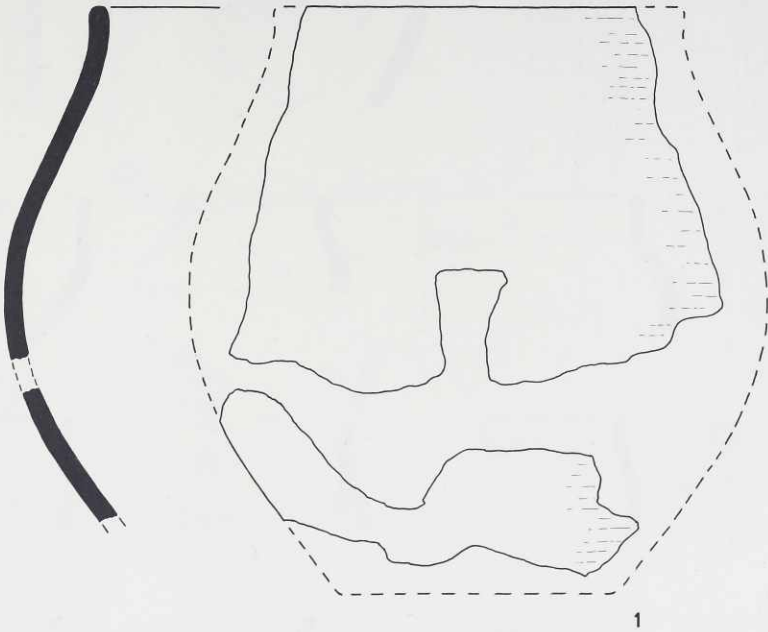


Tauberbischofsheim I m p f i n g e n (Main-Tauber-Kreis). Maßstab 1:3.

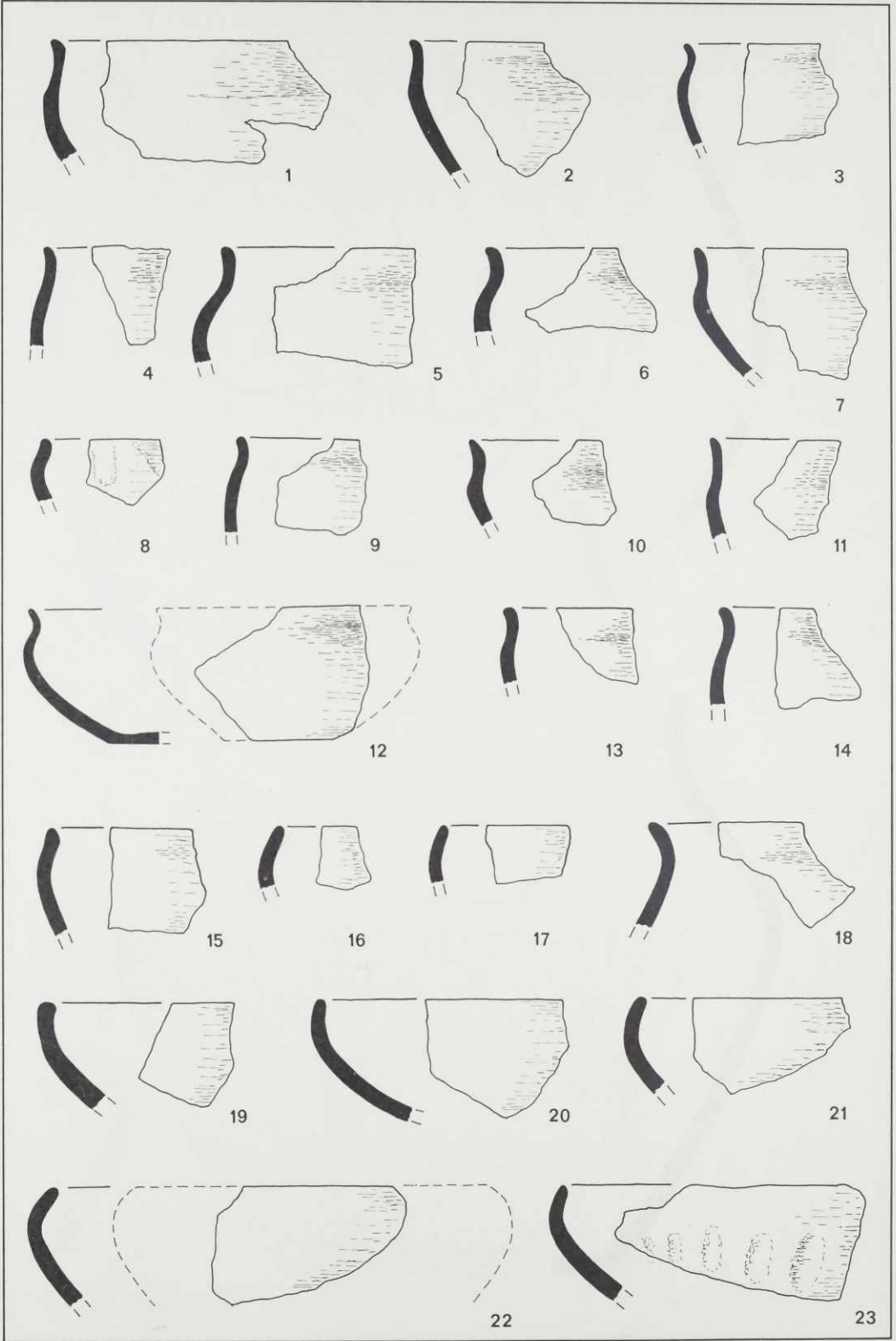


Lauda-Königshofen Gerlachshheim (Main-Tauber-Kreis); Fst. 1. Maßstab 1:3.

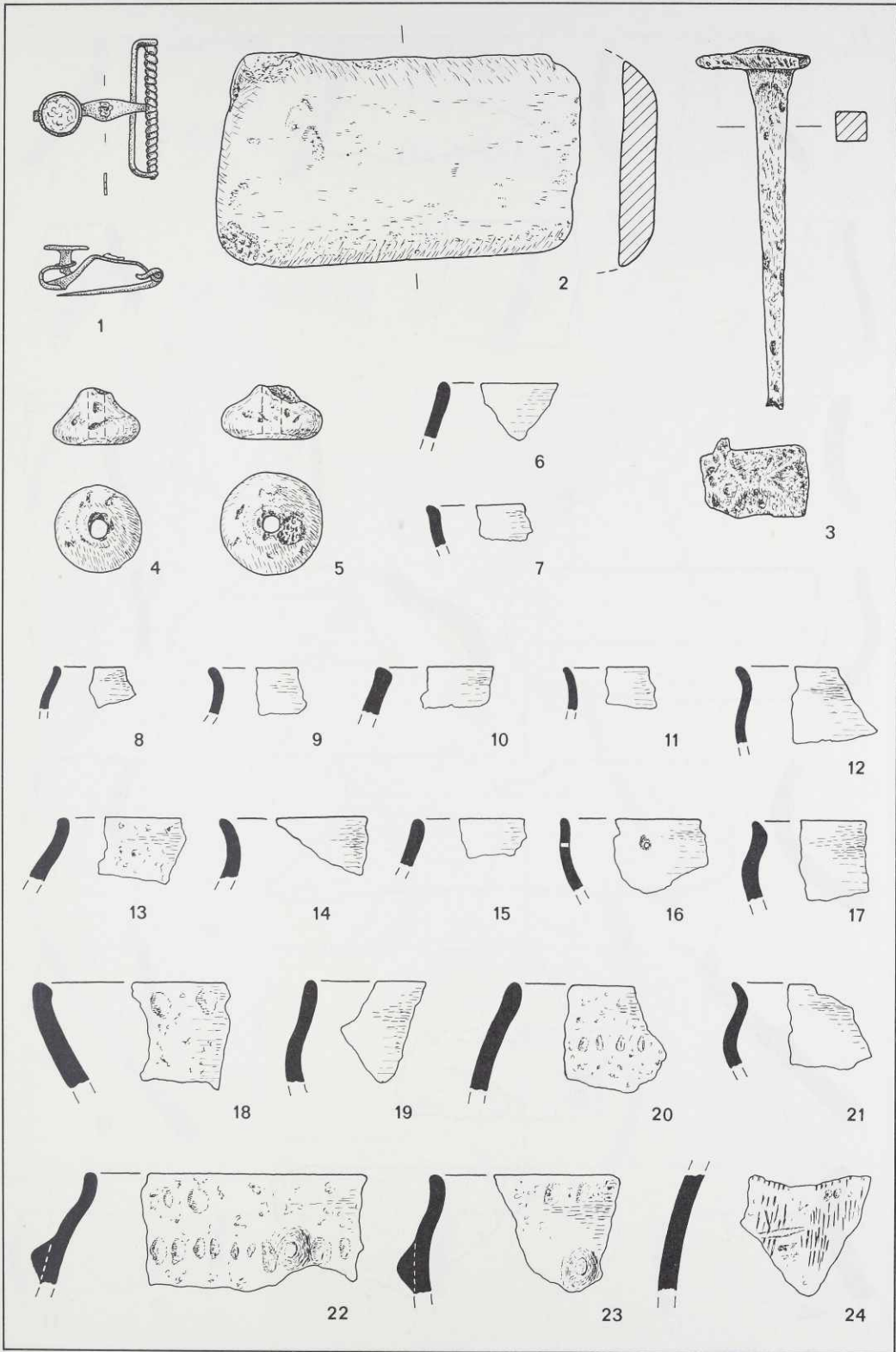




Lauda-Königshofen Gerlachshheim (Main-Tauber-Kreis); Fst. 1. Maßstab 1:4.

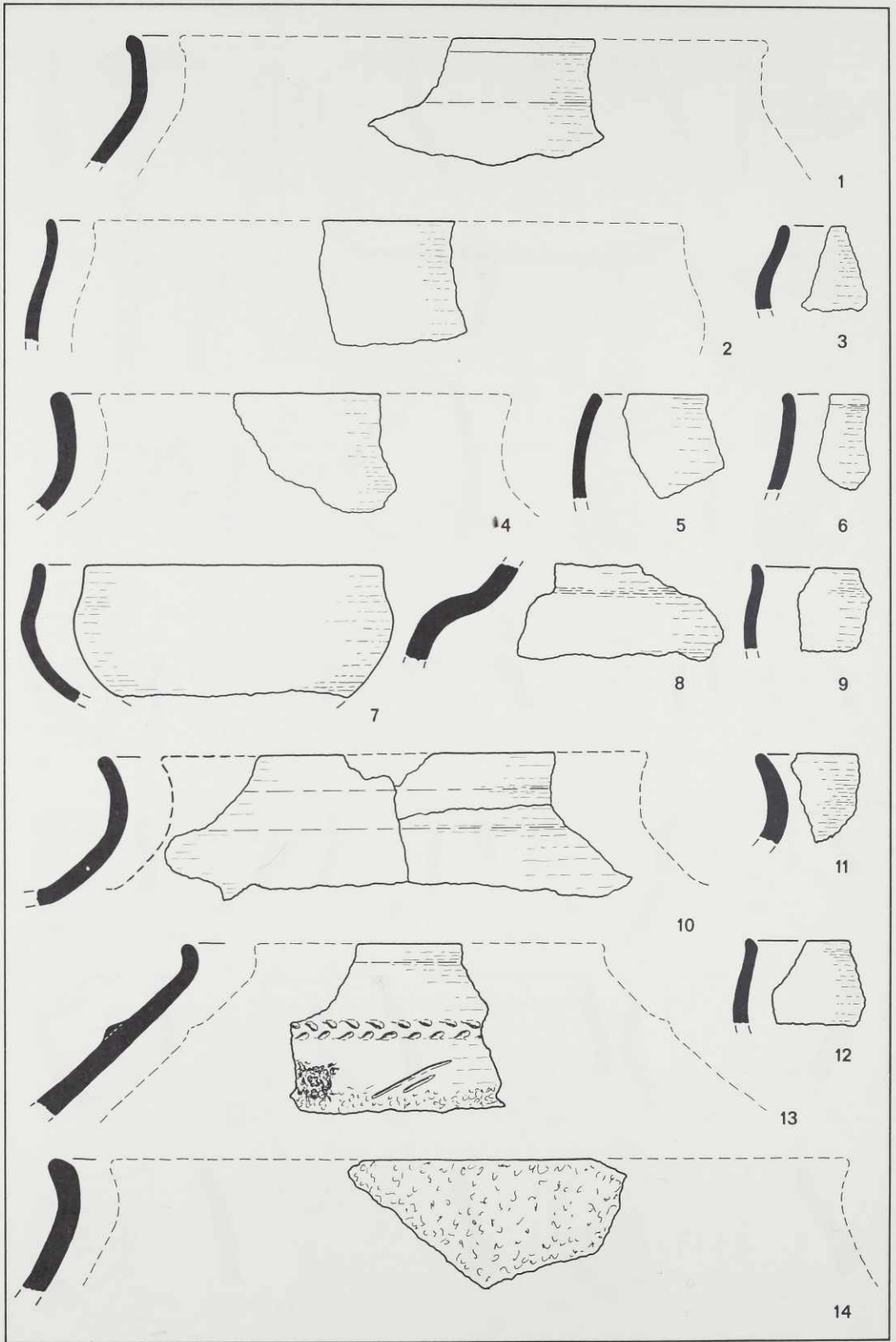


Pfinztal Berghausen (Kreis Karlsruhe); Fst. 2. Maßstab 1:3.

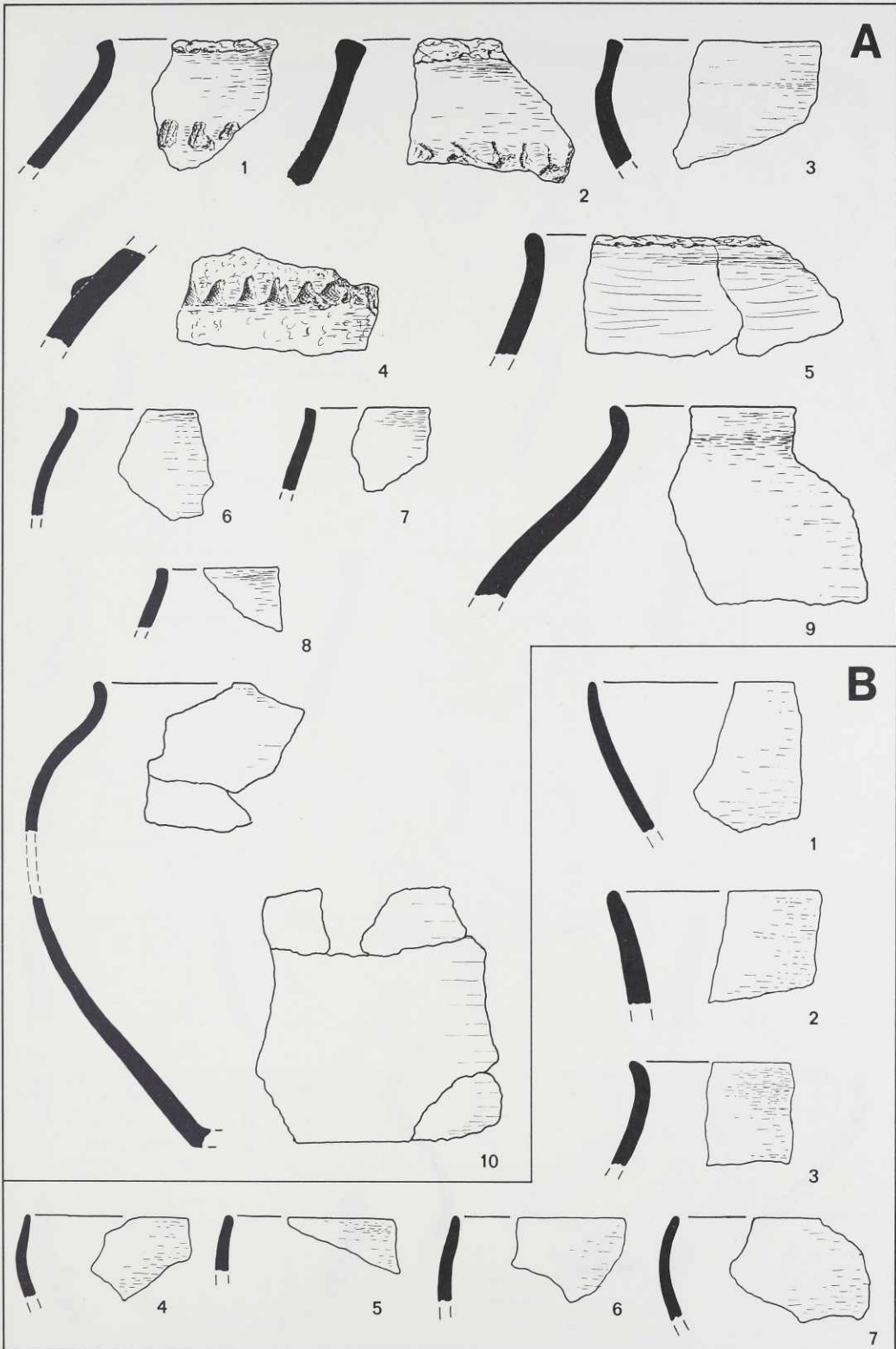


Pfinzta l Berghausen (Kreis Karlsruhe); Fst. 2. – 1–5 Maßstab 2:3; 6–24 Maßstab 1:3.

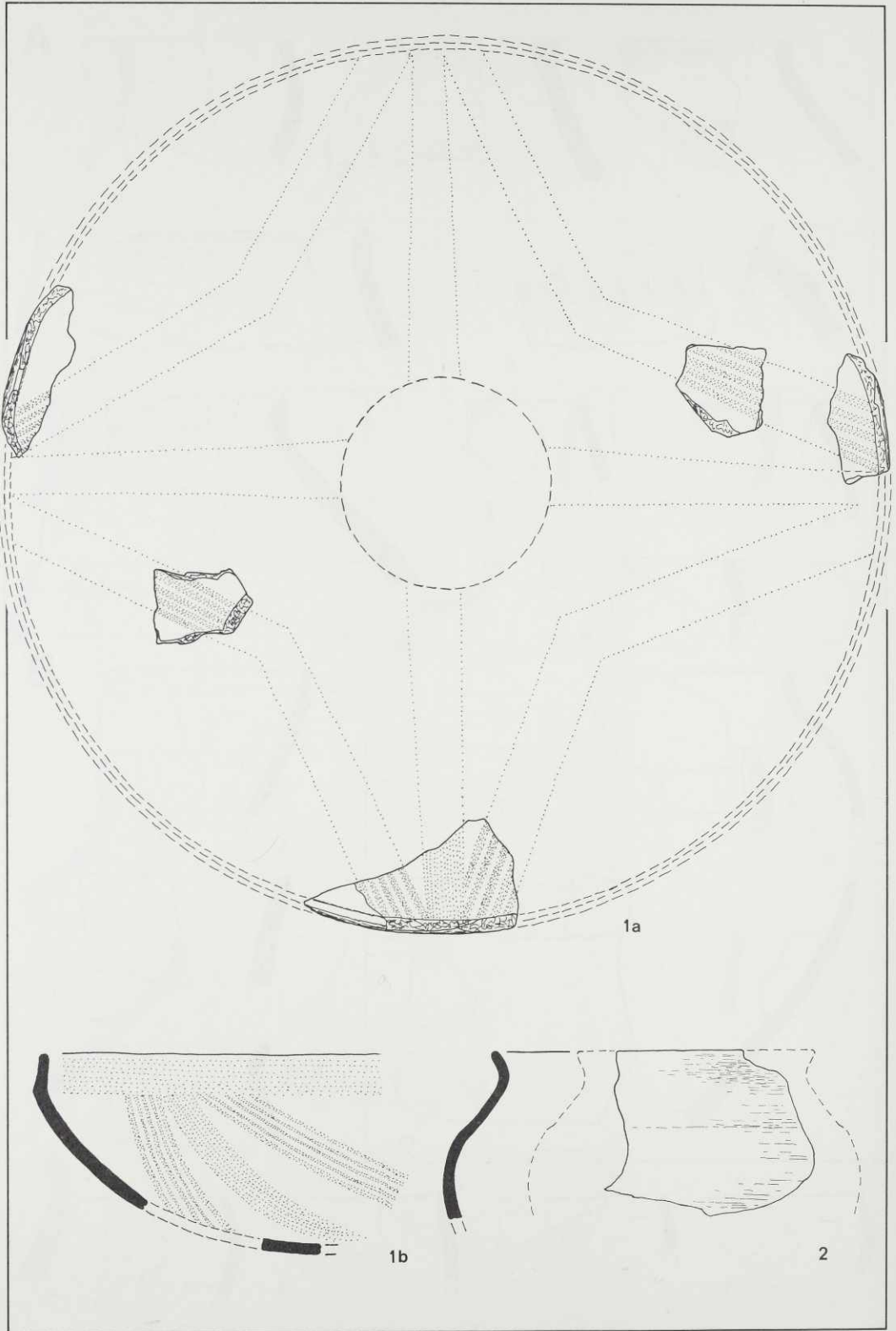




Tauberbischofsheim (Main-Tauber-Kreis); Fst. 3. Maßstab 1:3.

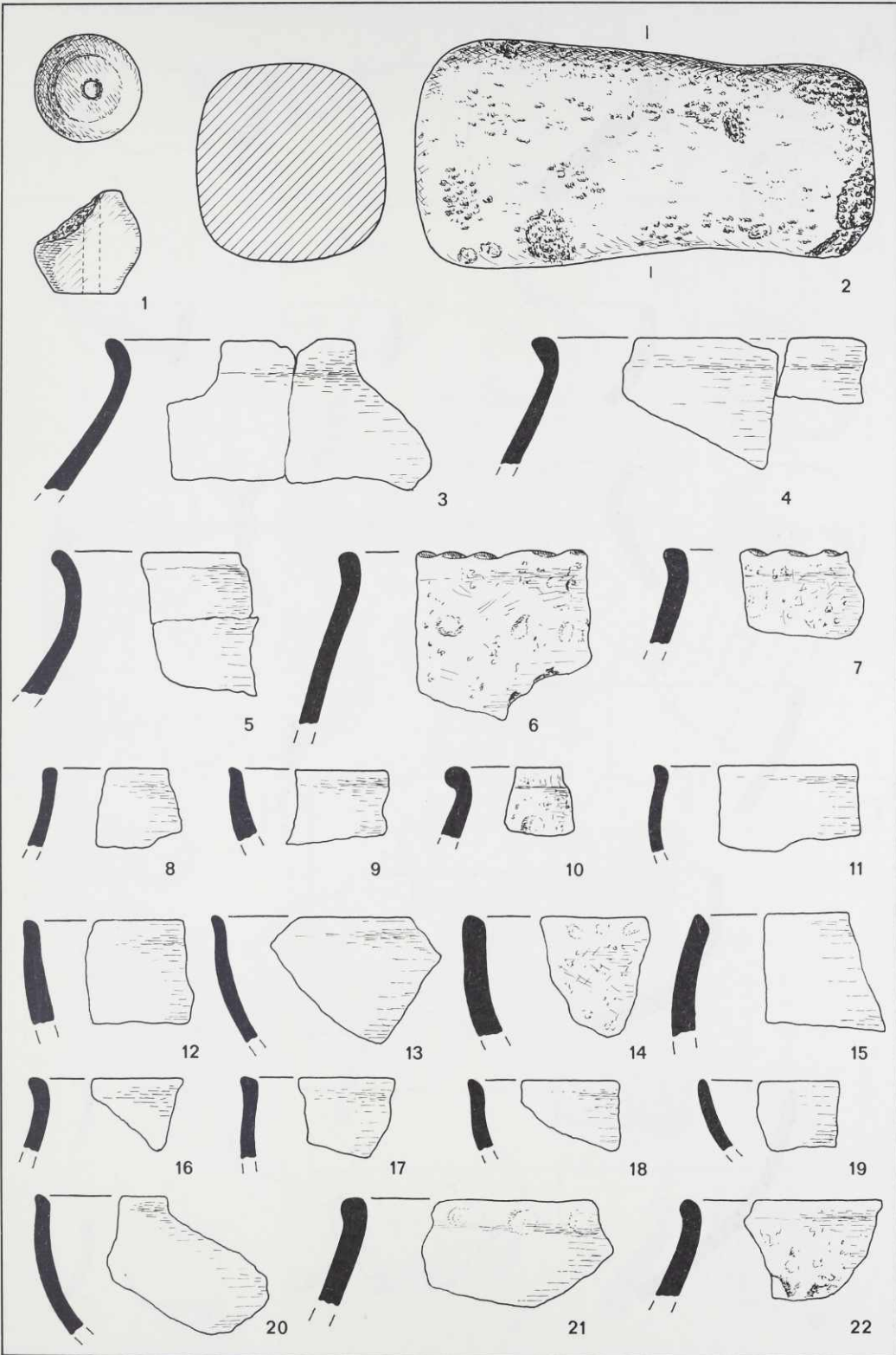


A Tauberbischofsheim (Main-Tauber-Kreis); Fst. 4. – B Tauberbischofsheim Hochhausen (Main-Tauber-Kreis). Maßstab 1:3.

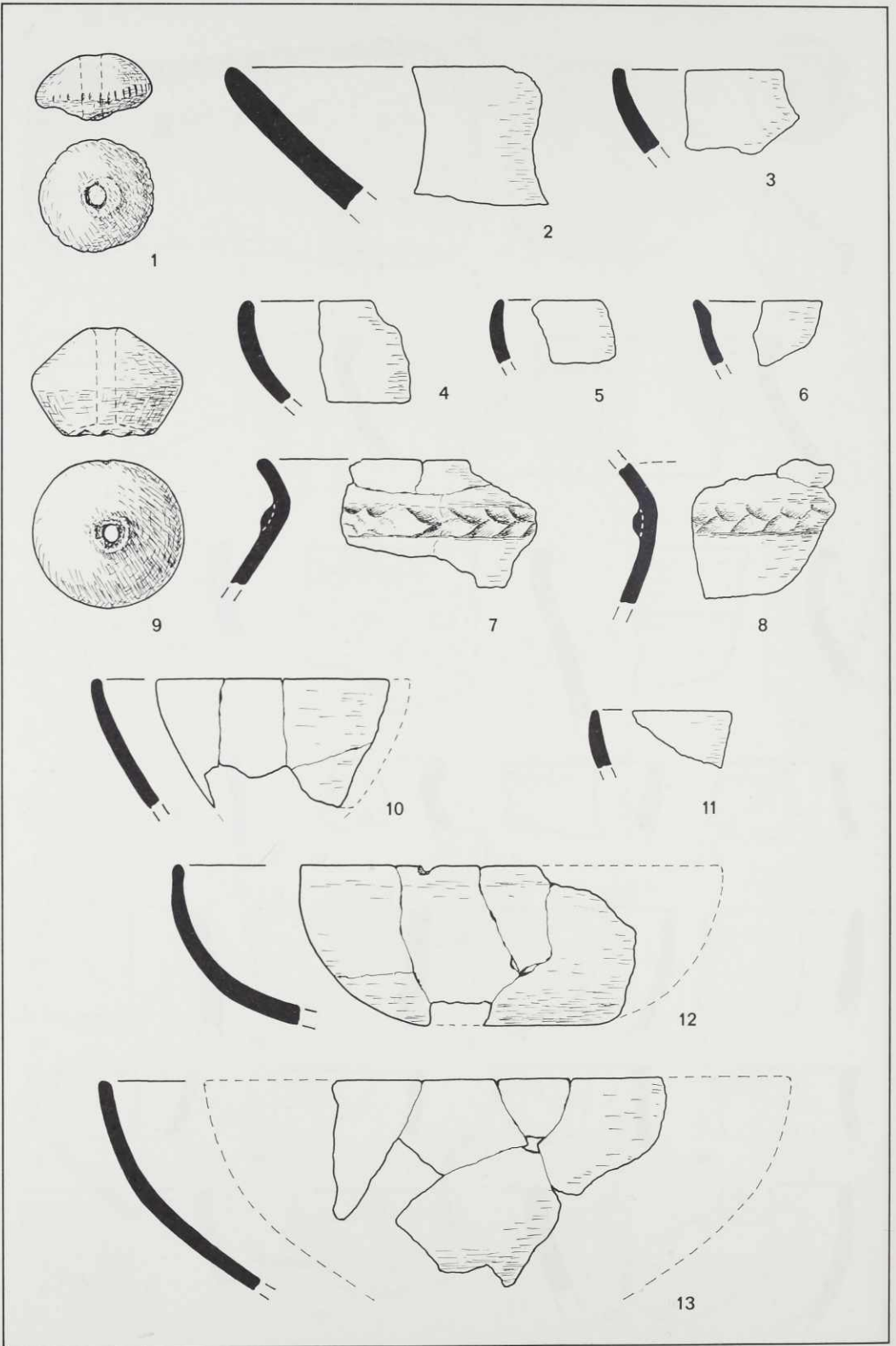


Tauberbischofsheim H o c h h a u s e n (Main-Tauber-Kreis). Maßstab 1:2.

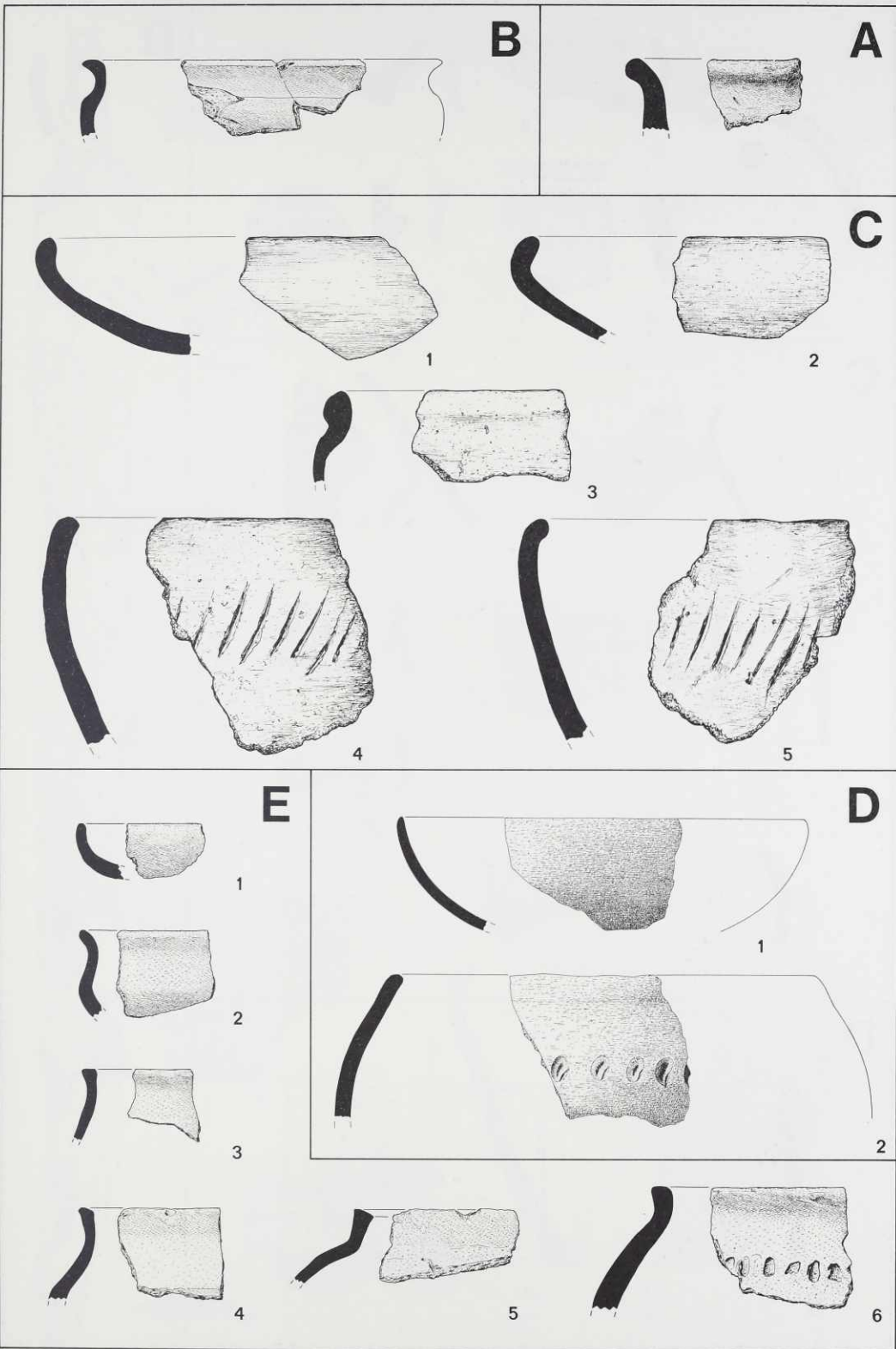




Wertheim Höhefeld (Main-Tauber-Kreis); Fst. 1. - 1. 2 Maßstab 2:3; sonst Maßstab 1:3.




Wertheim H ö h e f e l d (Main-Tauber-Kreis); Fst. 2. - 1. 9-13 Maßstab 2:3; sonst Maßstab 1:3.



A. B Aldingen am Neckar (Kreis Ludwigsburg); A Fst. 1, B Fst. 2. – C Bad Mergentheim (Main-Tauber-Kreis); Fst. 1. – D Bad Mergentheim Althausen (Main-Tauber-Kreis). – E Ditzingen Schöckingen (Kreis Ludwigsburg). Maßstab 1:3.

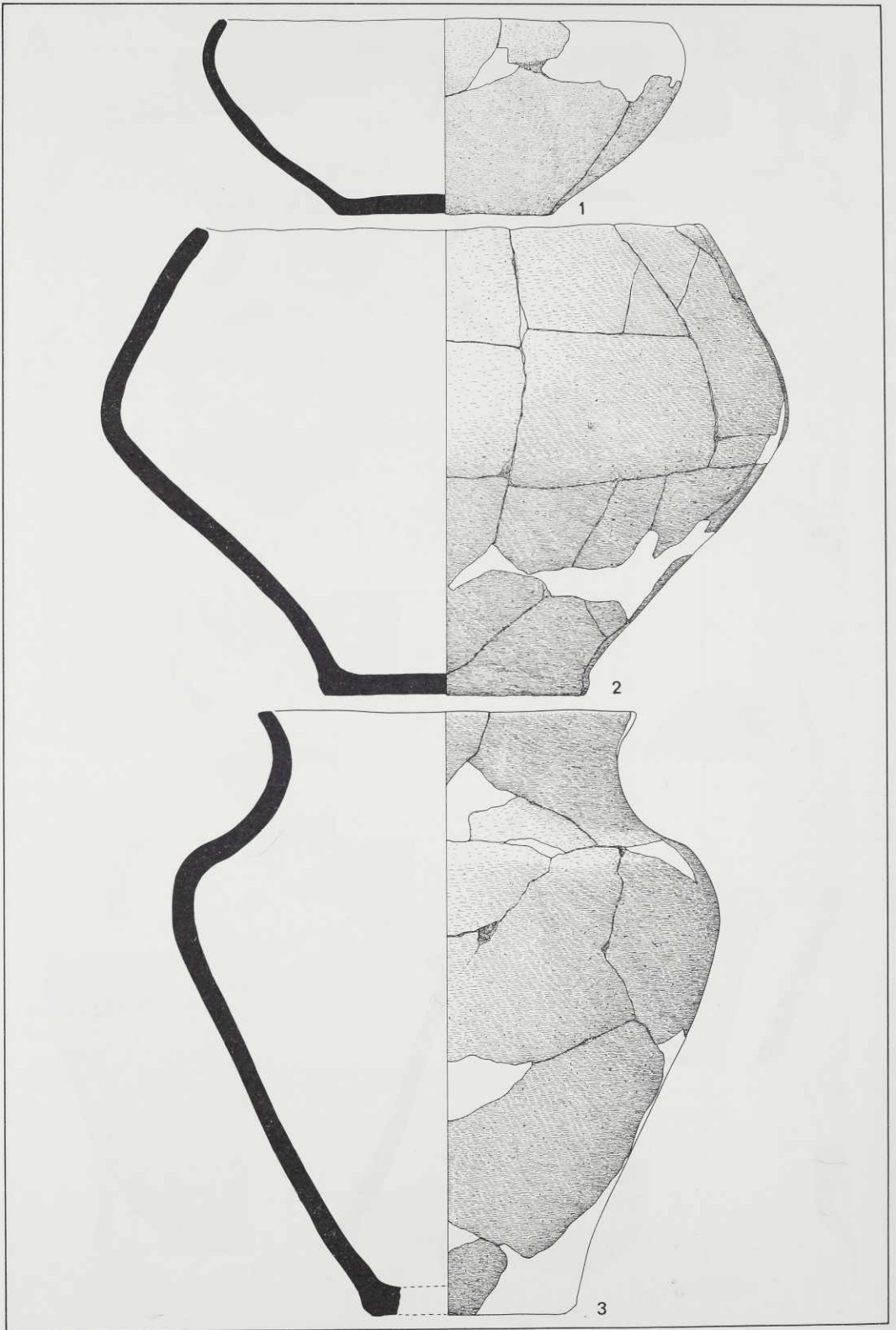




A Bad Rappenau Bonfeld (Kreis Heilbronn). – B Leinzell (Ostalbkreis). – C Freiberg am Neckar Beihingen am Neckar (Kreis Ludwigsburg). – D Massenbachhausen (Kreis Heilbronn). A, 1; C, 3 Maßstab 2:3; sonst Maßstab 1:3.

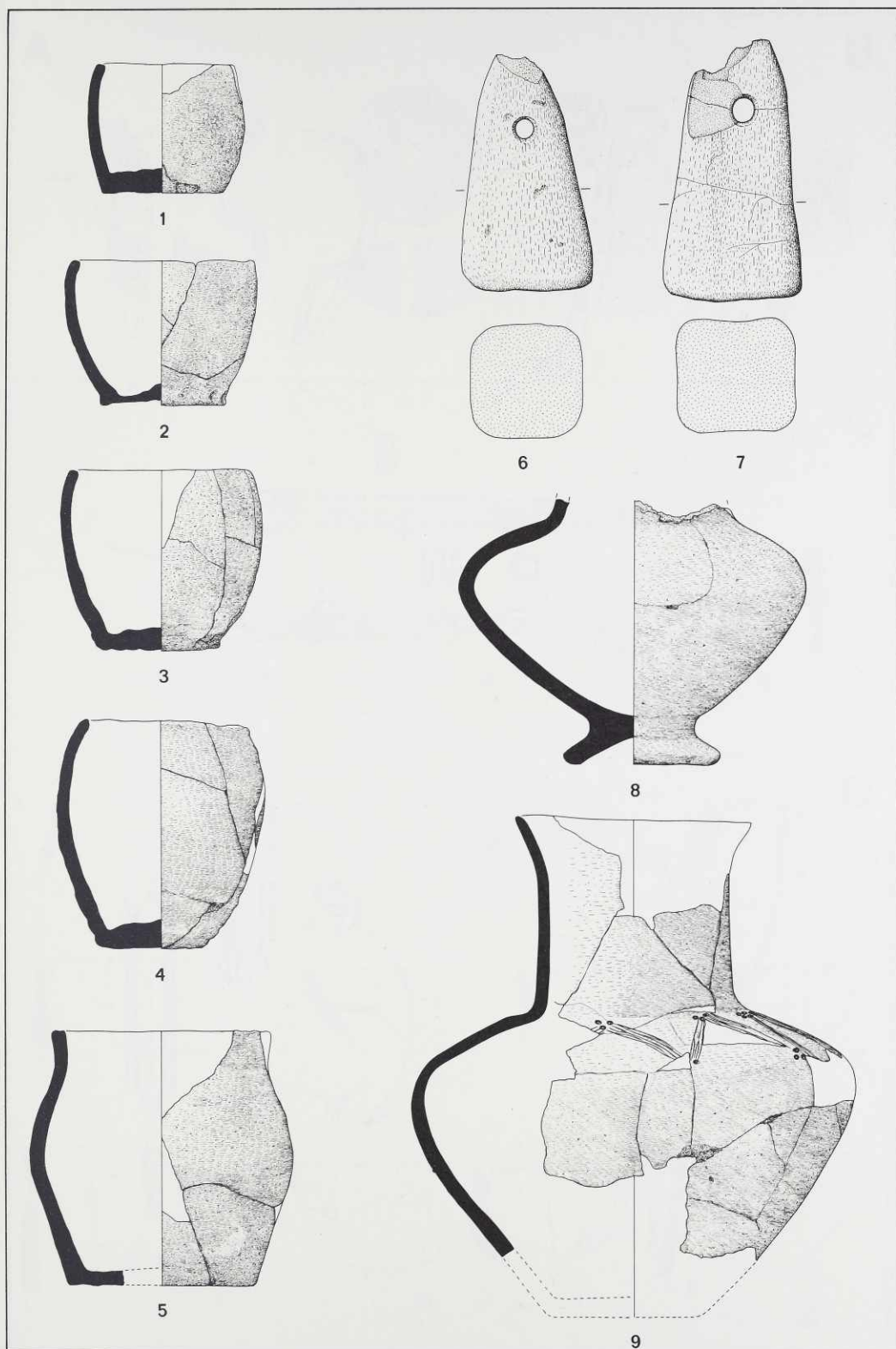


Giengen an der Brenz (Kreis Heidenheim); Fst. 3. Maßstab 1:3.

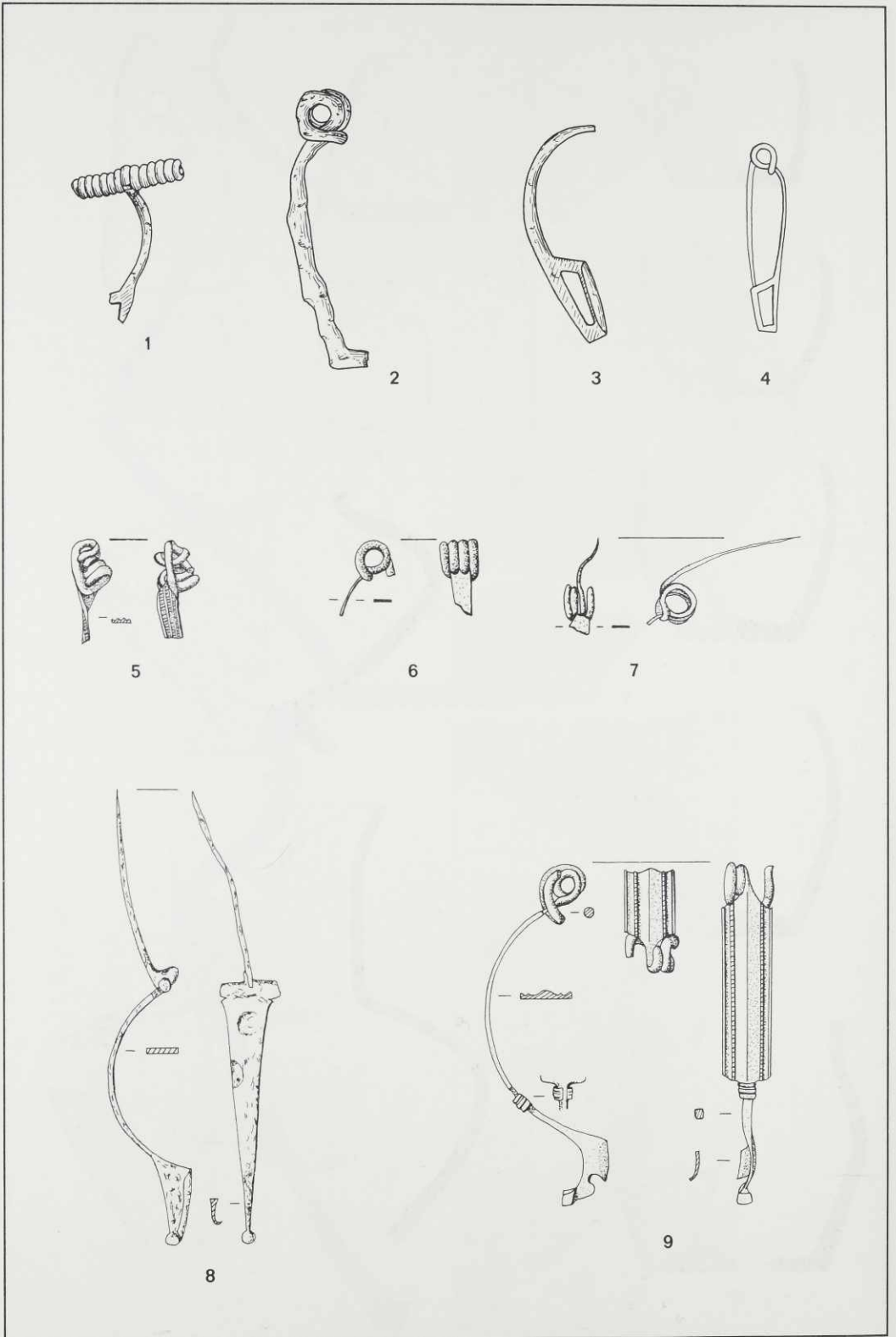


Fridingen an der Donau (Kreis Tuttlingen). Maßstab 1:3.

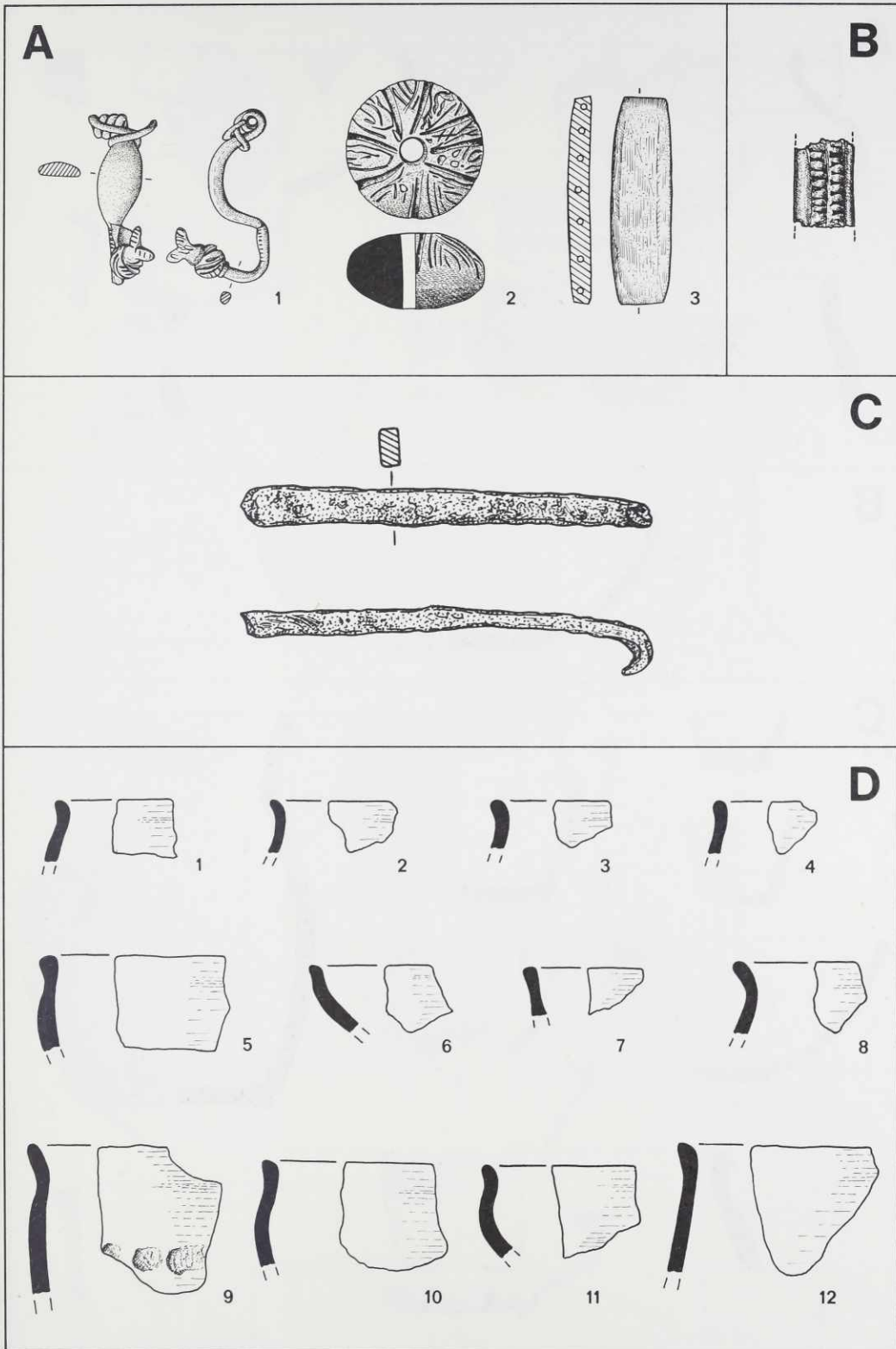




Fridingen an der Donau (Kreis Tuttlingen). Maßstab 1:3.

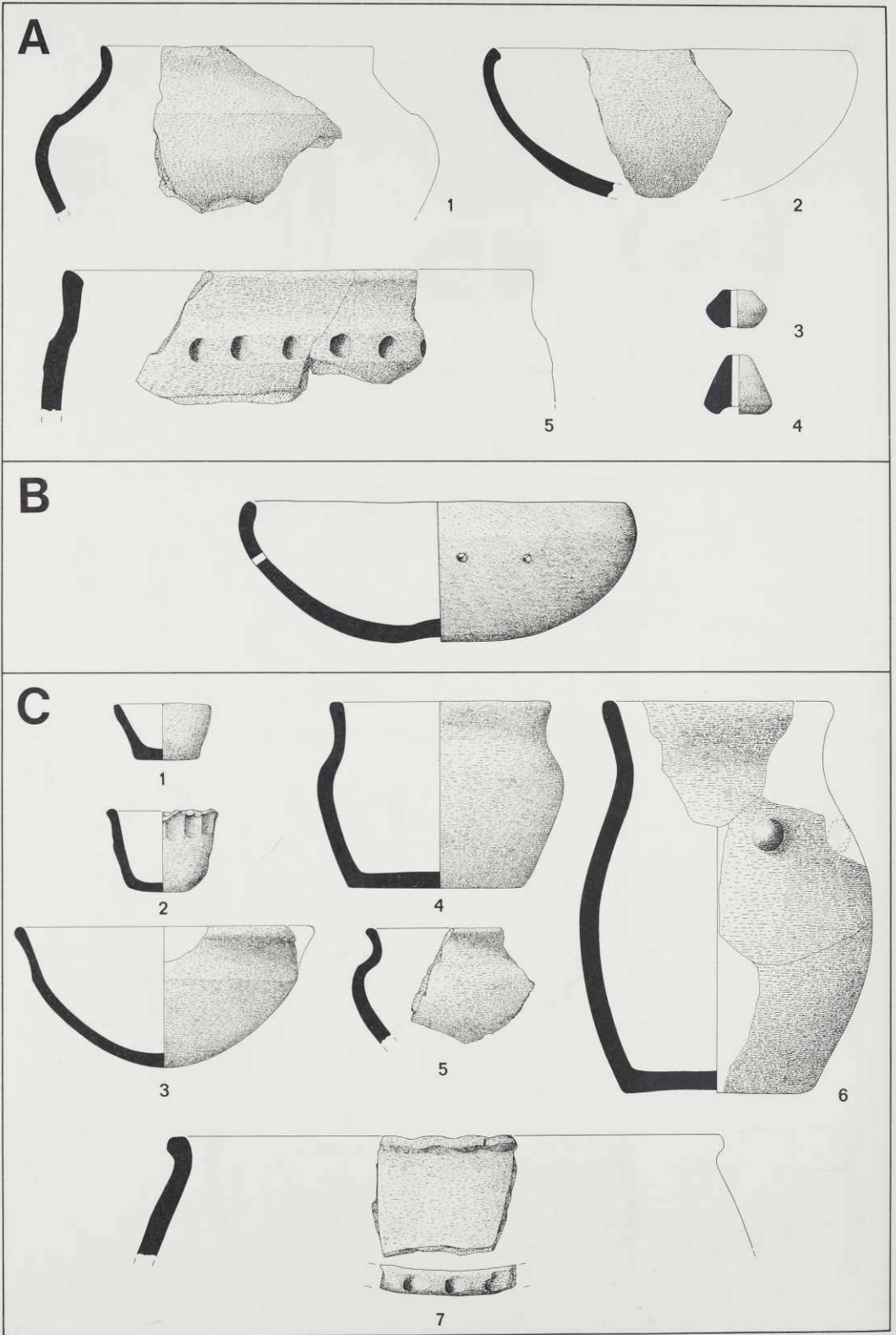


Hüfingen (Schwarzwald-Baar-Kreis); 1-4 Fst. 1, 5-9 Fst. 2. Maßstab 2:3.

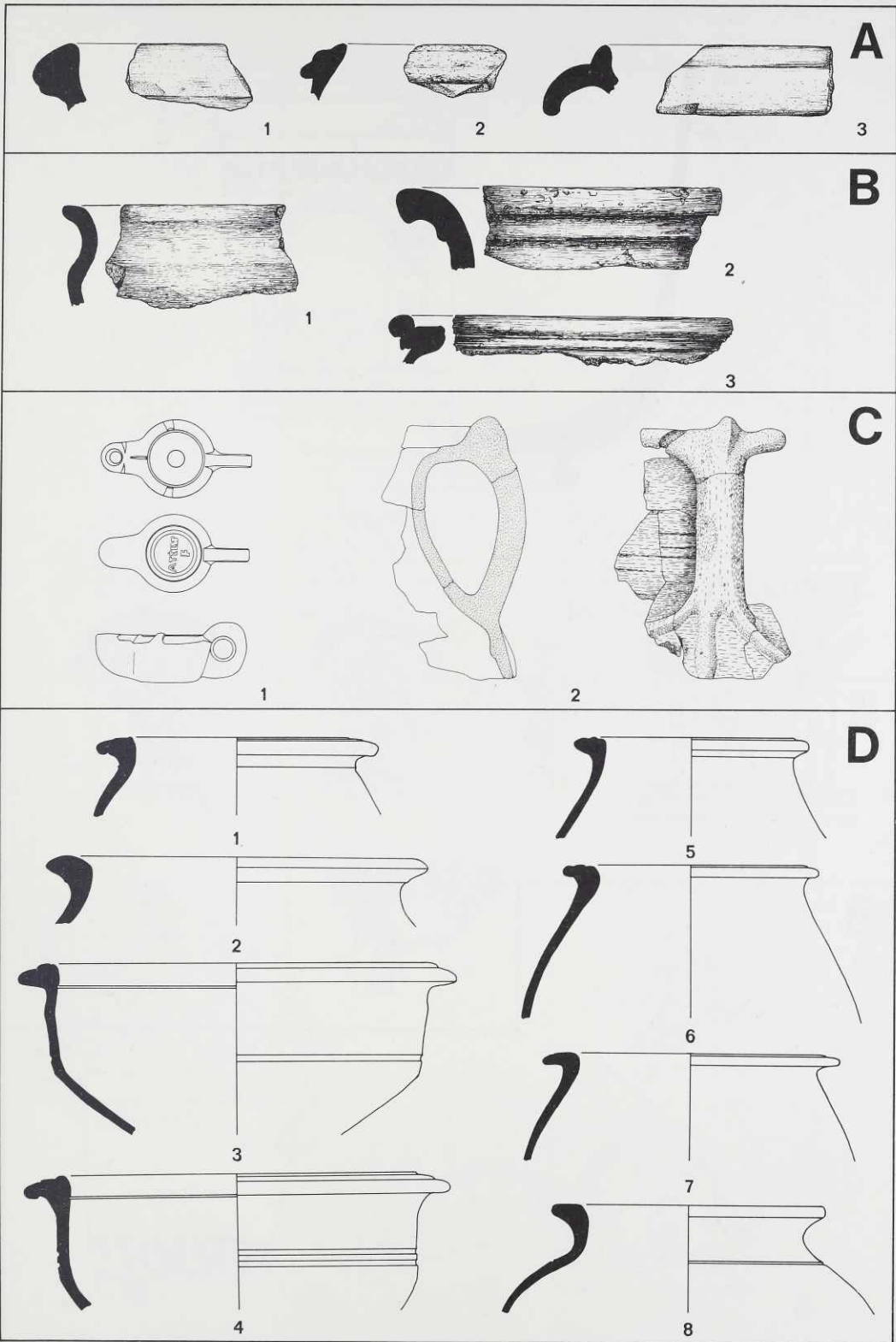


A Riesbürg Goldburghausen (Ostalbkreis). - B Offenau (Kreis Heilbronn). - C Oedheim Degmarn (Kreis Heilbronn). - D Eppingen Mühlbach (Kreis Heilbronn). A-C Maßstab 2:3; D Maßstab 1:3.

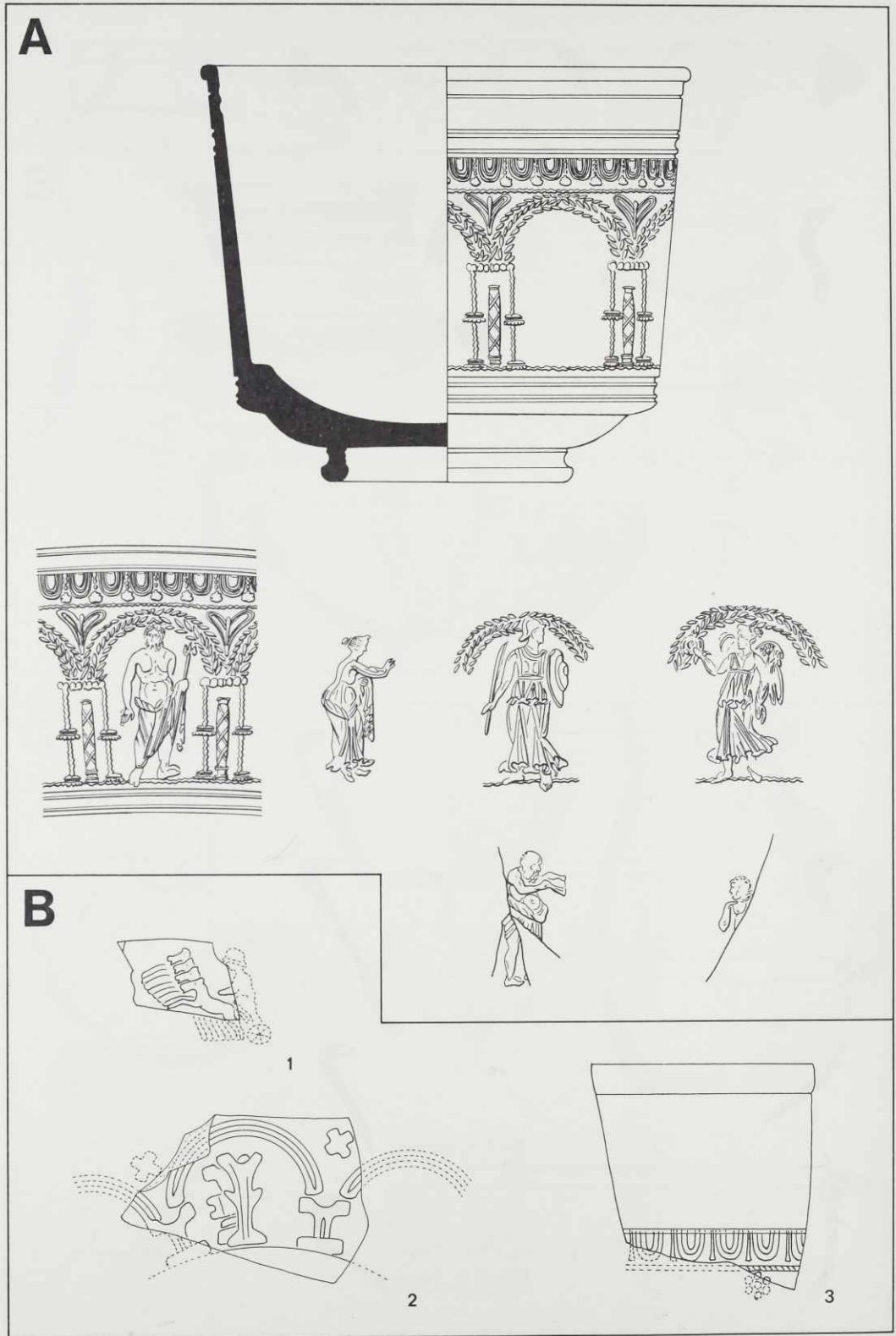




A Schwaigern M a s s e n b a c h (Kreis Heilbronn). – B Walheim (Kreis Ludwigsburg). – C Waiblingen (Rems-Murr-Kreis). Maßstab 1:3.

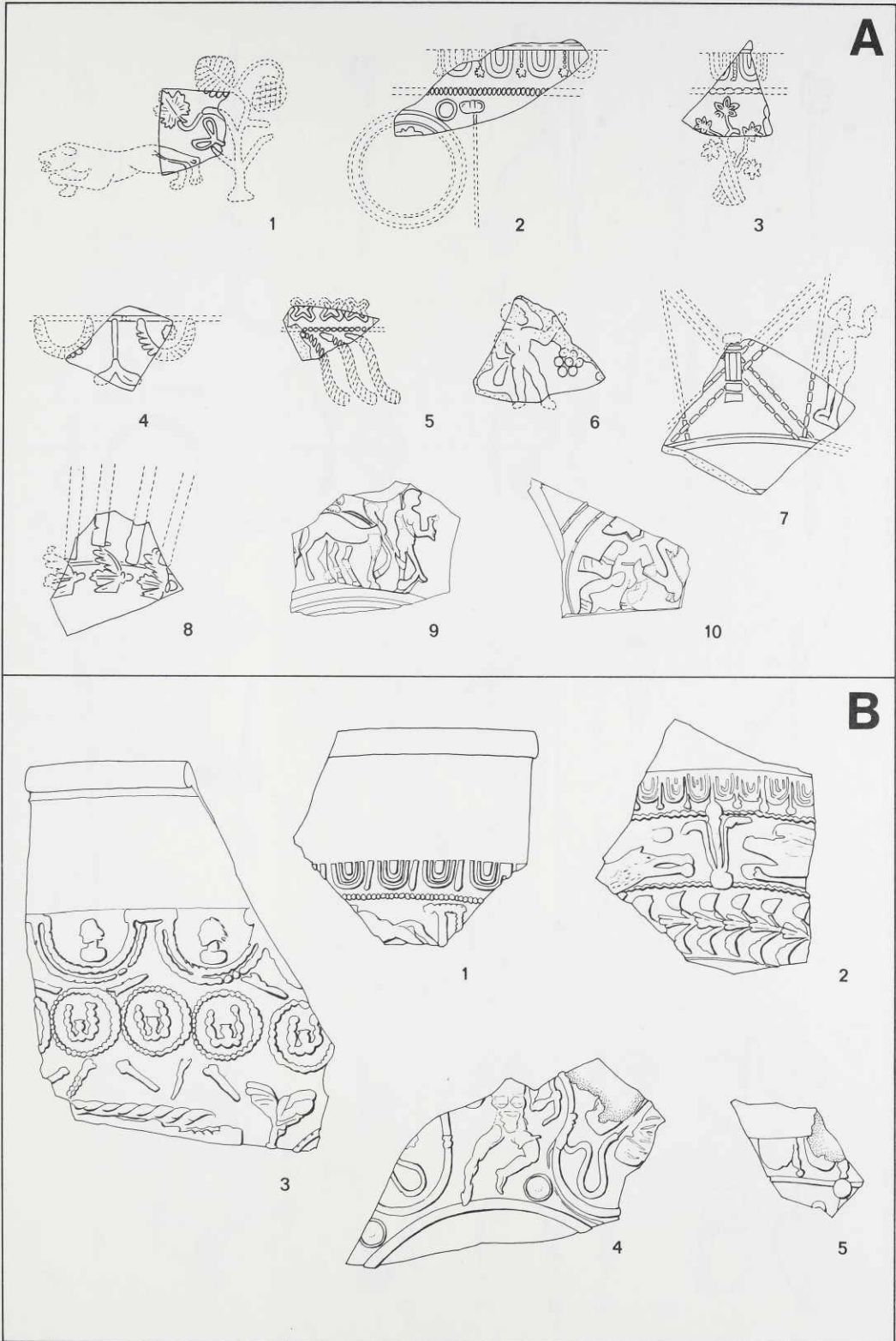


A Alldorf Pfahlbronn (Rems-Murr-Kreis). – B Bad Rappenau (Kreis Heilbronn). – C Bad Rappenau Bonfeld (Kreis Heilbronn); Fst. 1. – D Benningen (Kreis Ludwigsburg); Fst. 4. Maßstab 1:3.

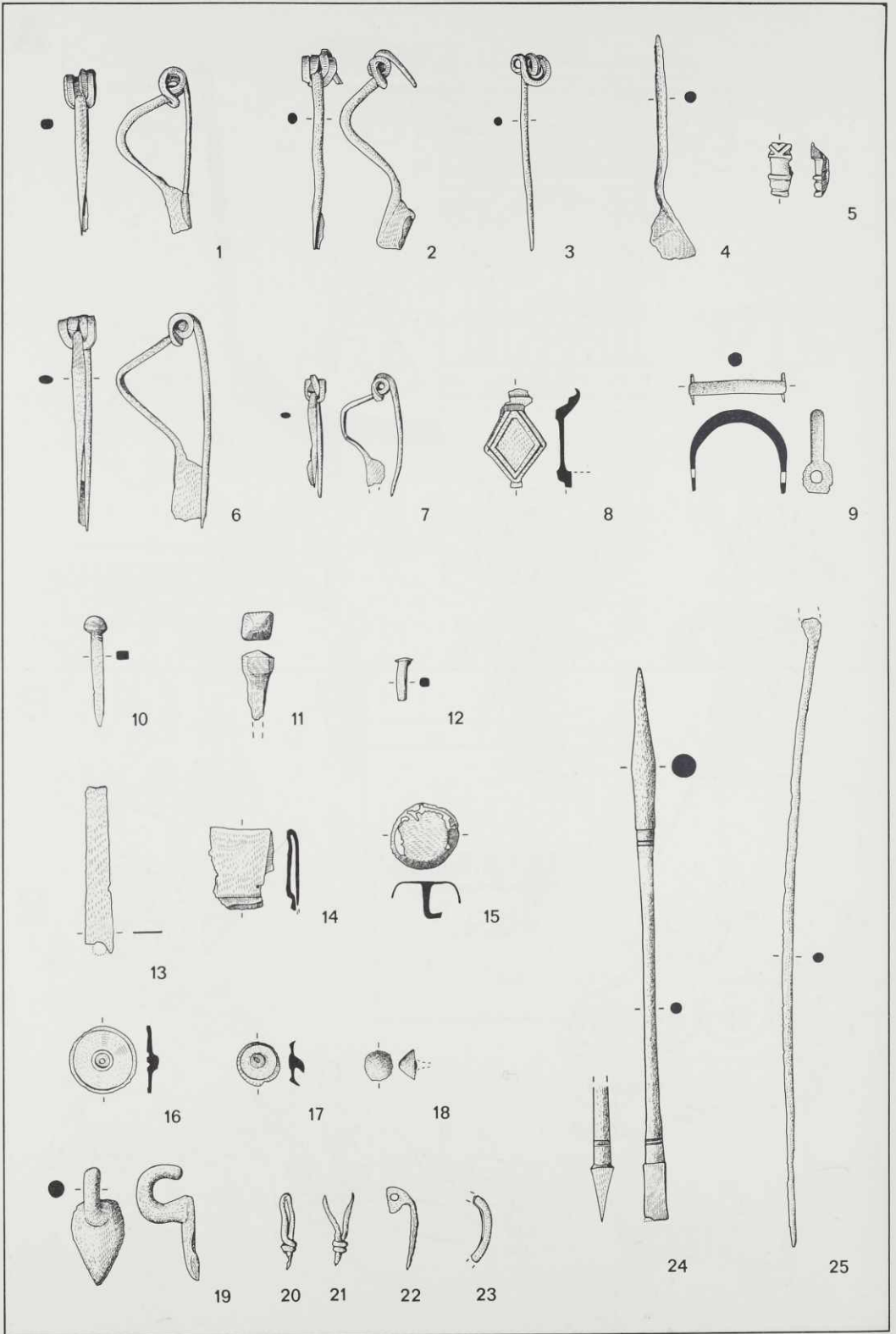


A Baden-Baden; Fst. 2. – B Bad Rappenau (Kreis Heilbronn). Maßstab 1:2.

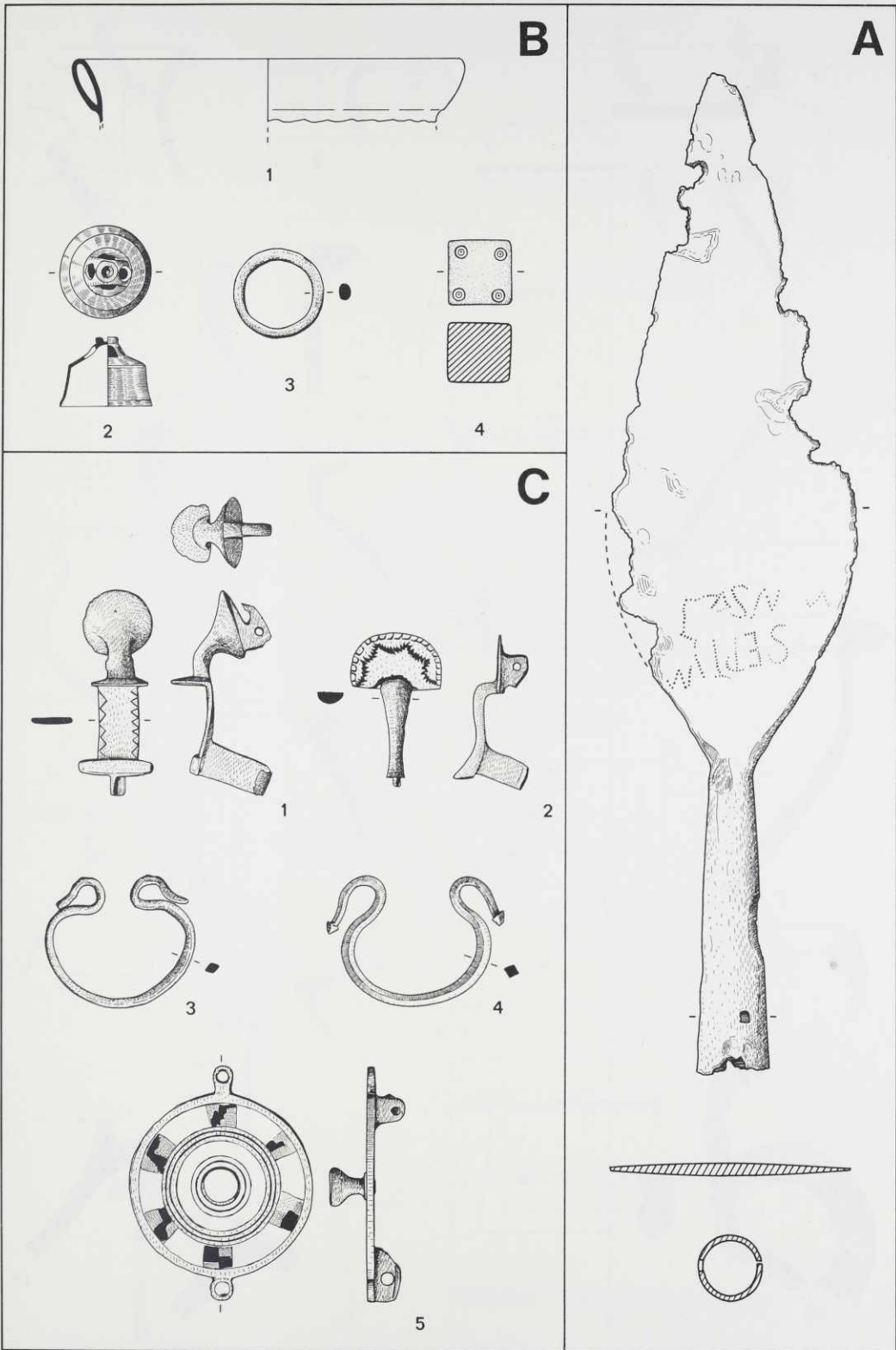




A Bad Rappenau Bonfeld (Kreis Heilbronn); Fst. 1. – B Bopfingen Oberdorf am Ipf (Ostalbkreis).  
Maßstab 1:2.

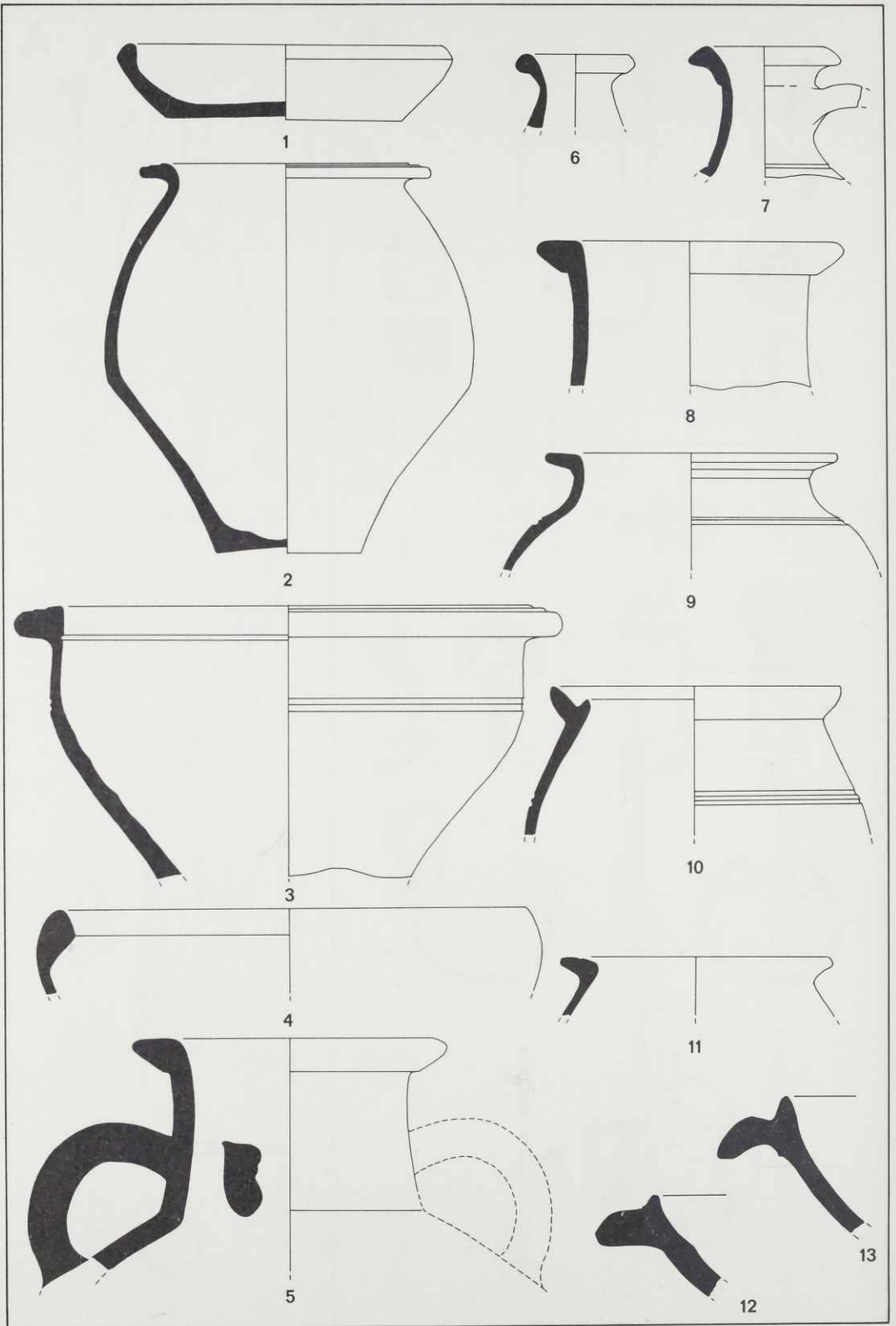


Benningen (Kreis Ludwigsburg); Fst. 2. Maßstab 2:3.

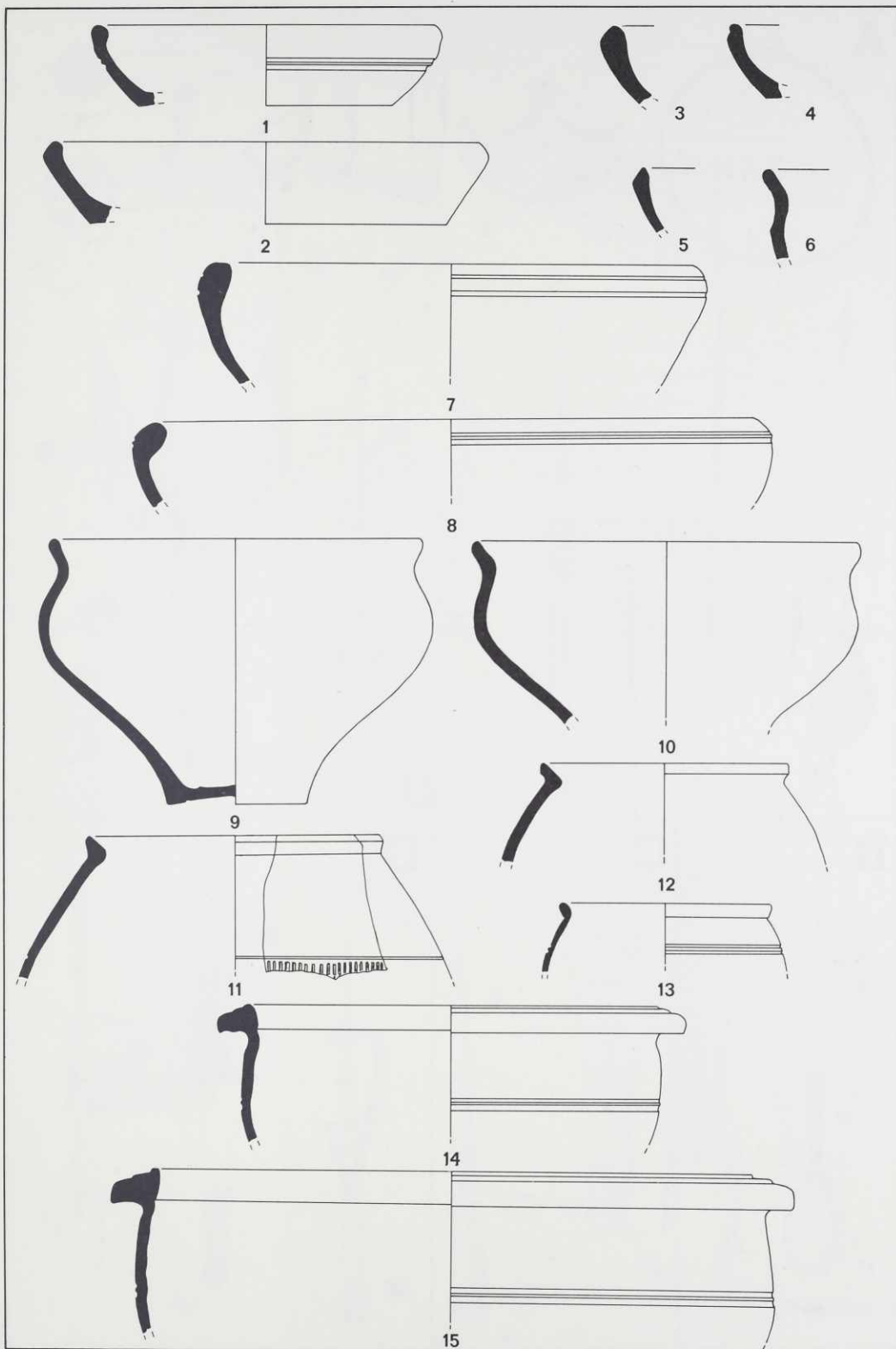


Benningen (Kreis Ludwigsburg); A Fst. 3, B Fst. 6, C Fst. 7. Maßstab 2:3.

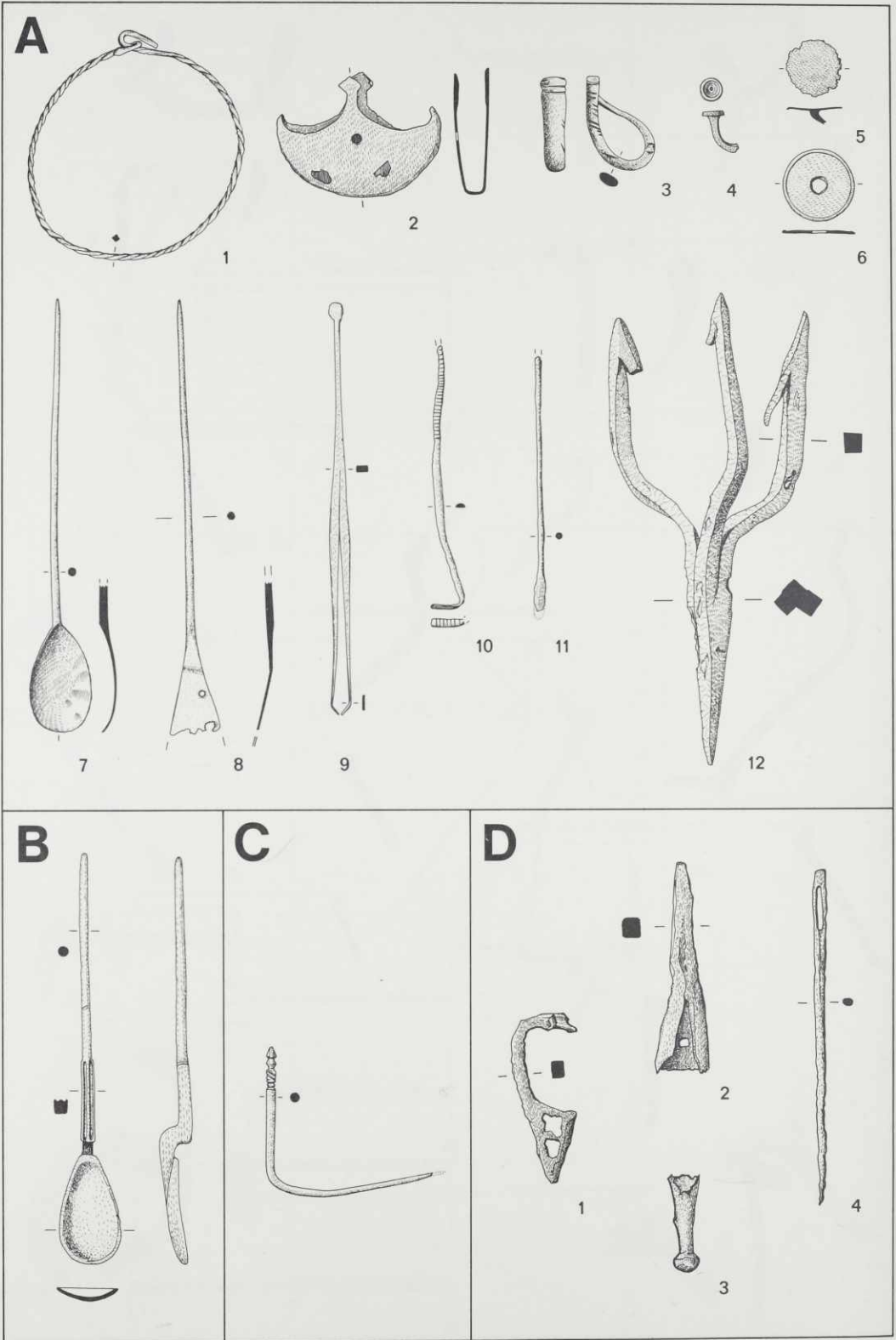




Benningen (Kreis Ludwigsburg); Fst. 4. Maßstab 1:3.




Benningen (Kreis Ludwigsburg); Fst. 4. Maßstab 1:3.

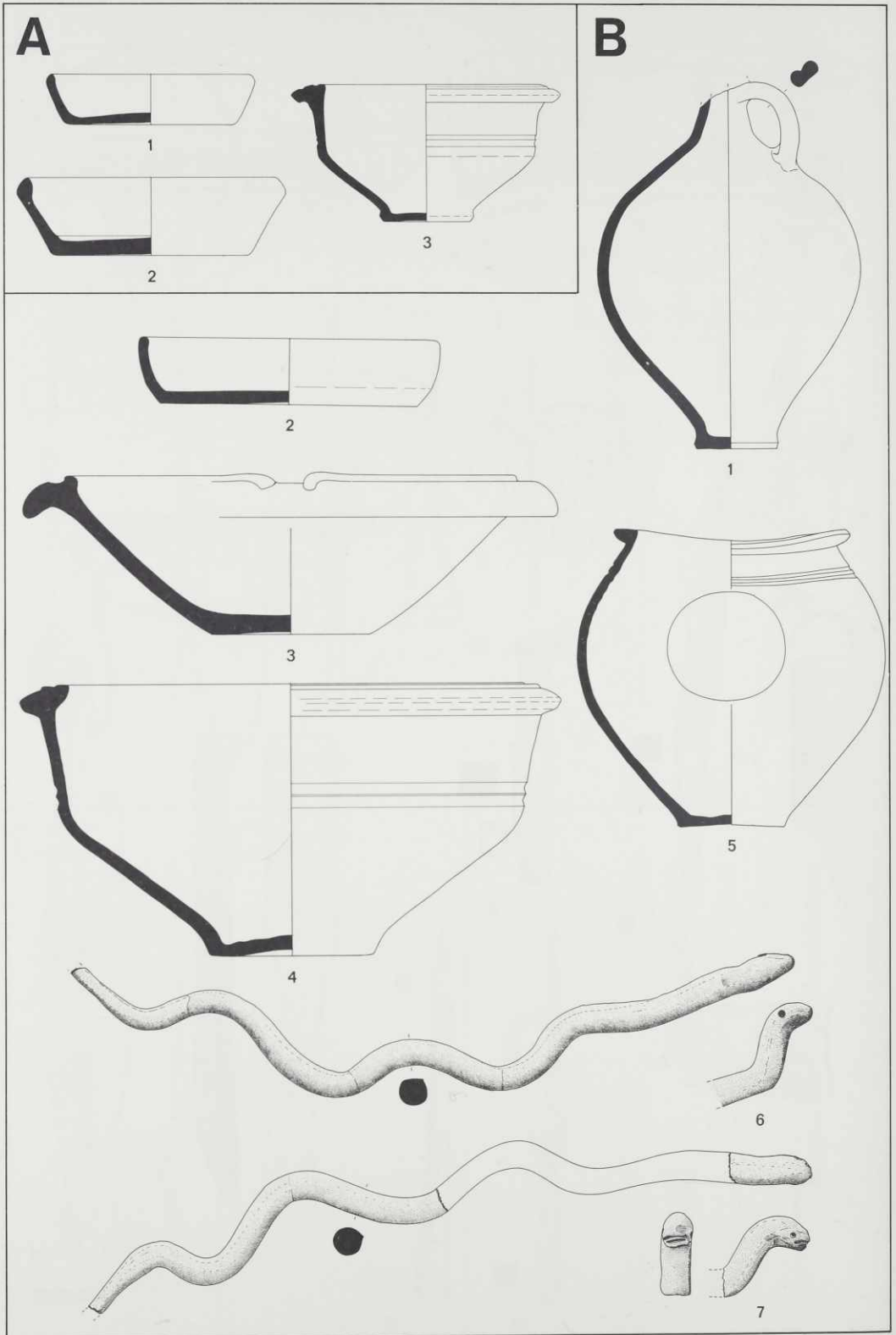


A Benningen (Kreis Ludwigsburg); Fst. 7. – B Bad Rappenau Bonfeld (Kreis Heilbronn); Fst. 1. – C Böbingen an der Rems (Ostalbkreis); Fst. 1. – D Bopfinger Oberdorf am Ipf (Ostalbkreis). Maßstab 1:2.

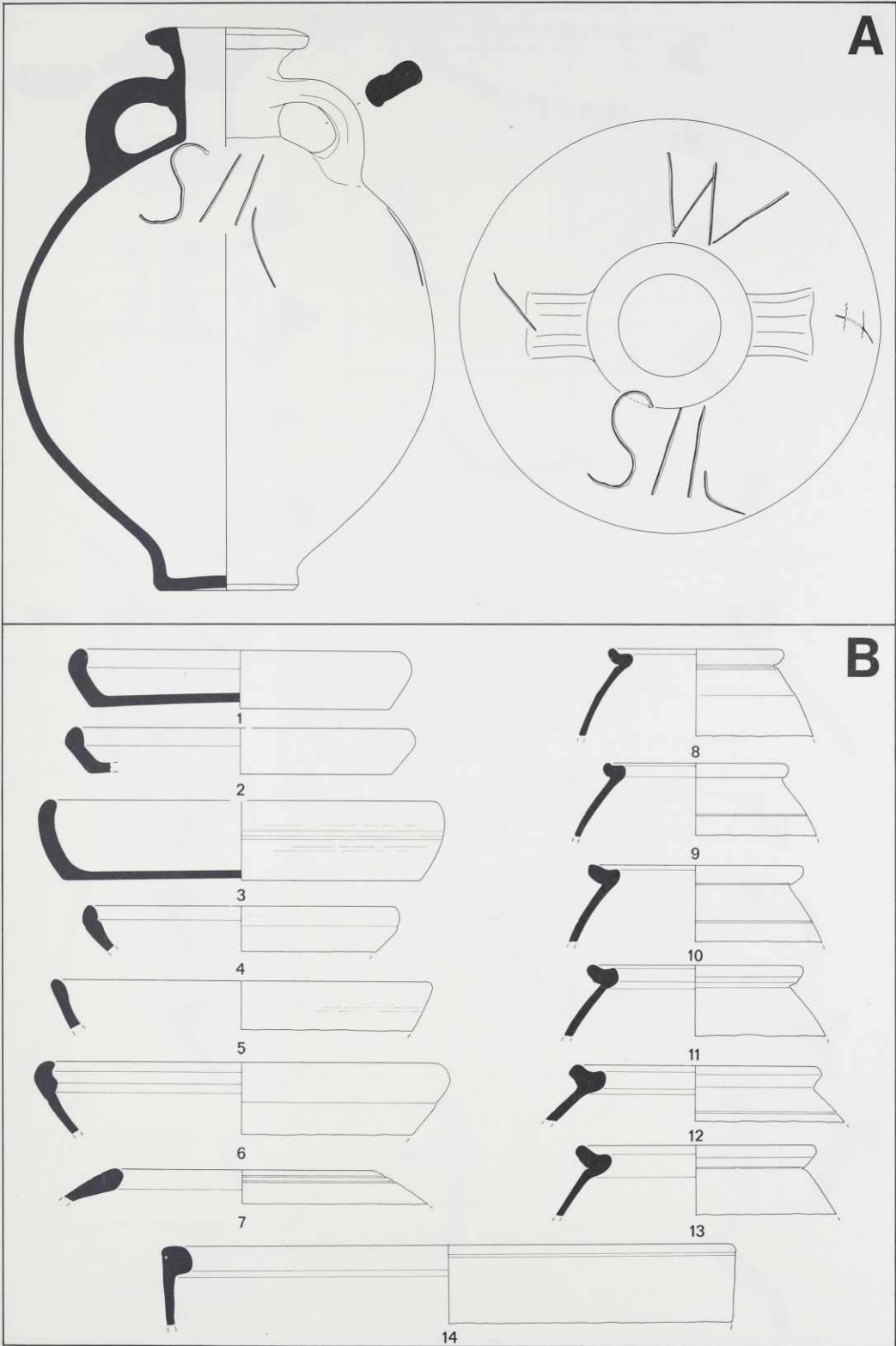




Benningen (Kreis Ludwigsburg); Fst. 7. Maßstab 1:2.




Benningen (Kreis Ludwigsburg); A Fst. 7, B Fst. 6. Maßstab 1:4.

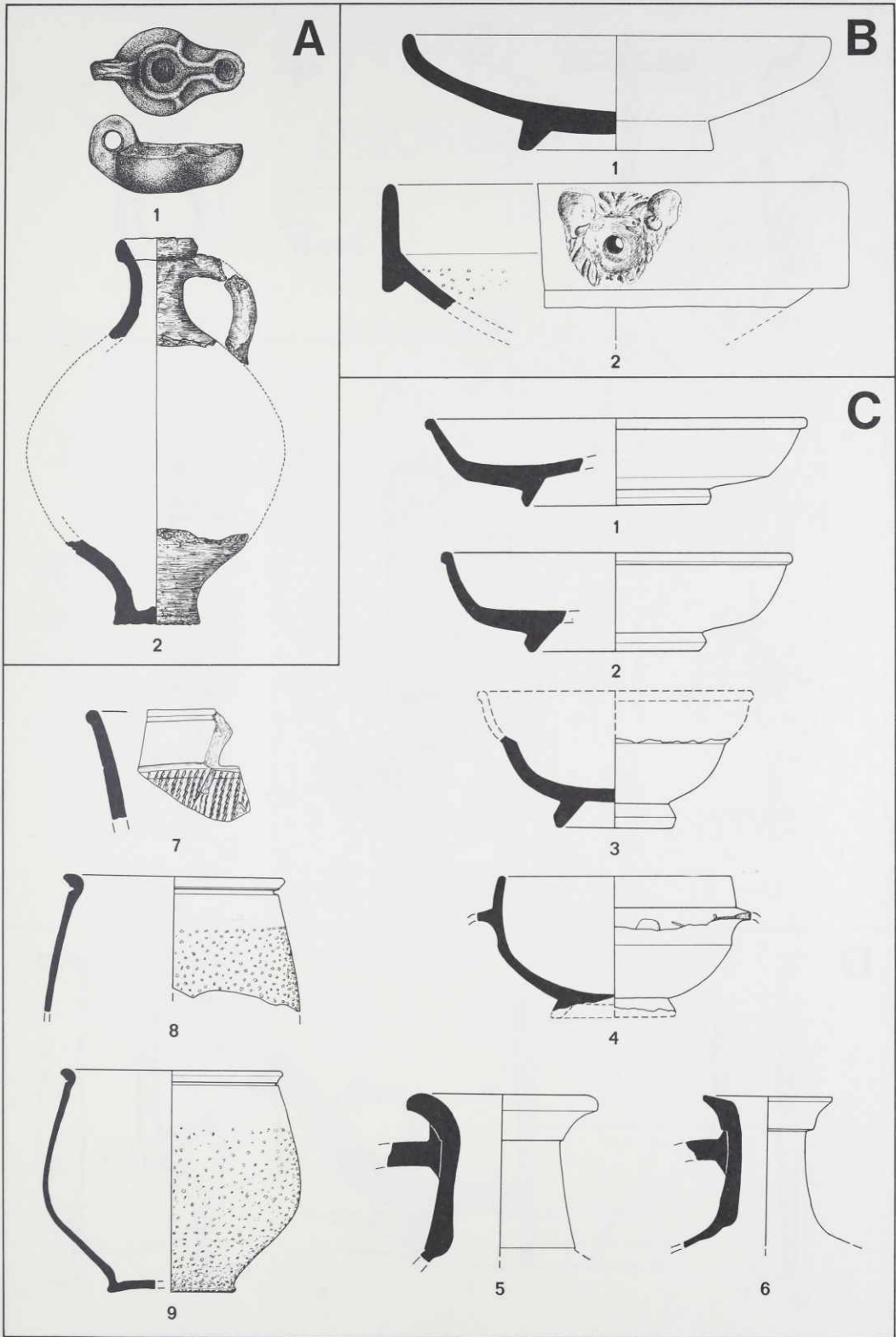


A Benningen (Kreis Ludwigsburg); Fst. 6. – B Buchen (Odenwald) Hettigen (Neckar-Odenwald-Kreis); Fst. 2. Maßstab 1:4.

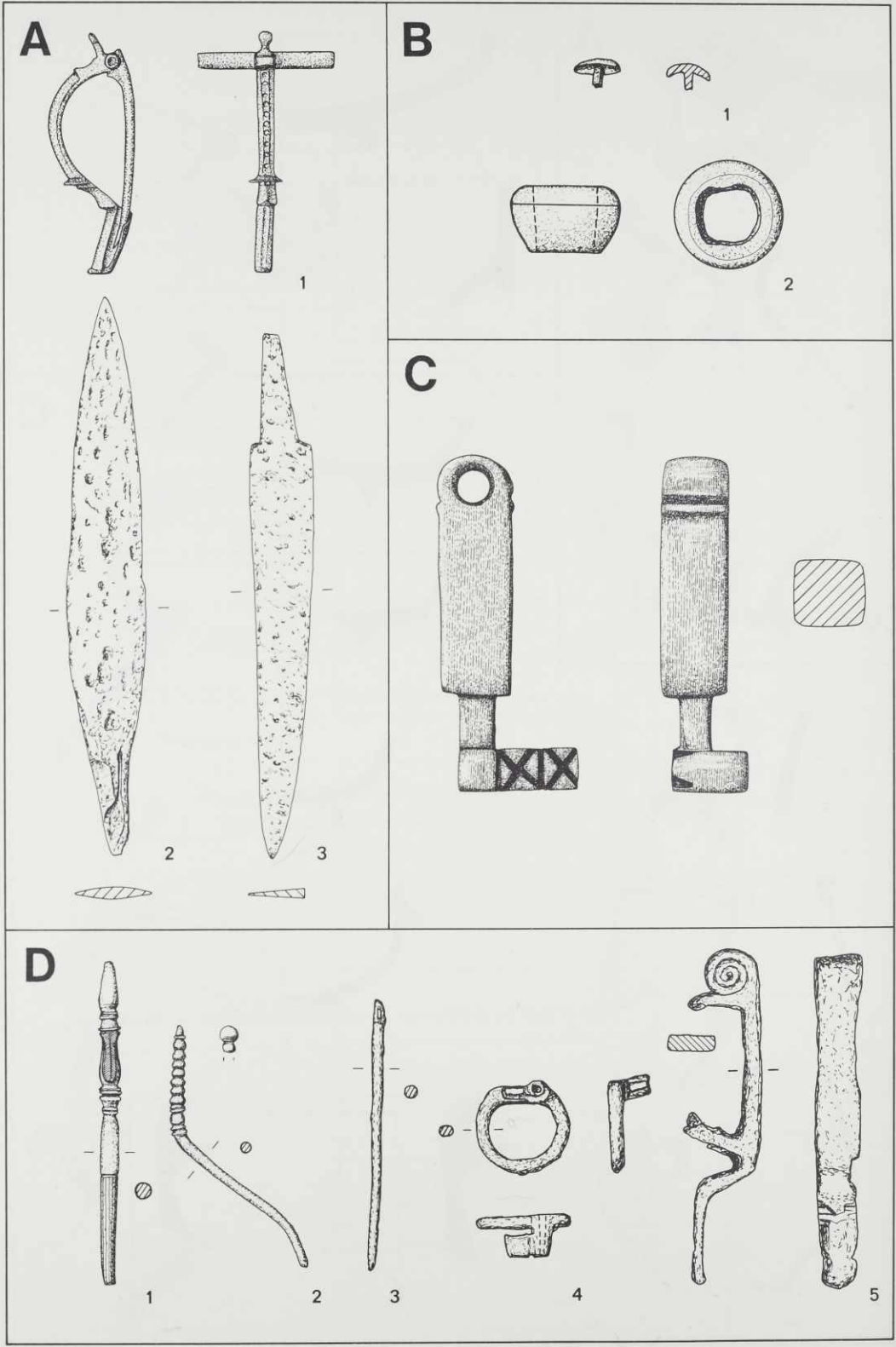




Buchen (Odenwald) Hettlingen (Neckar-Odenwald-Kreis); A Fst. 2, B Fst. 1. Maßstab 1:3.

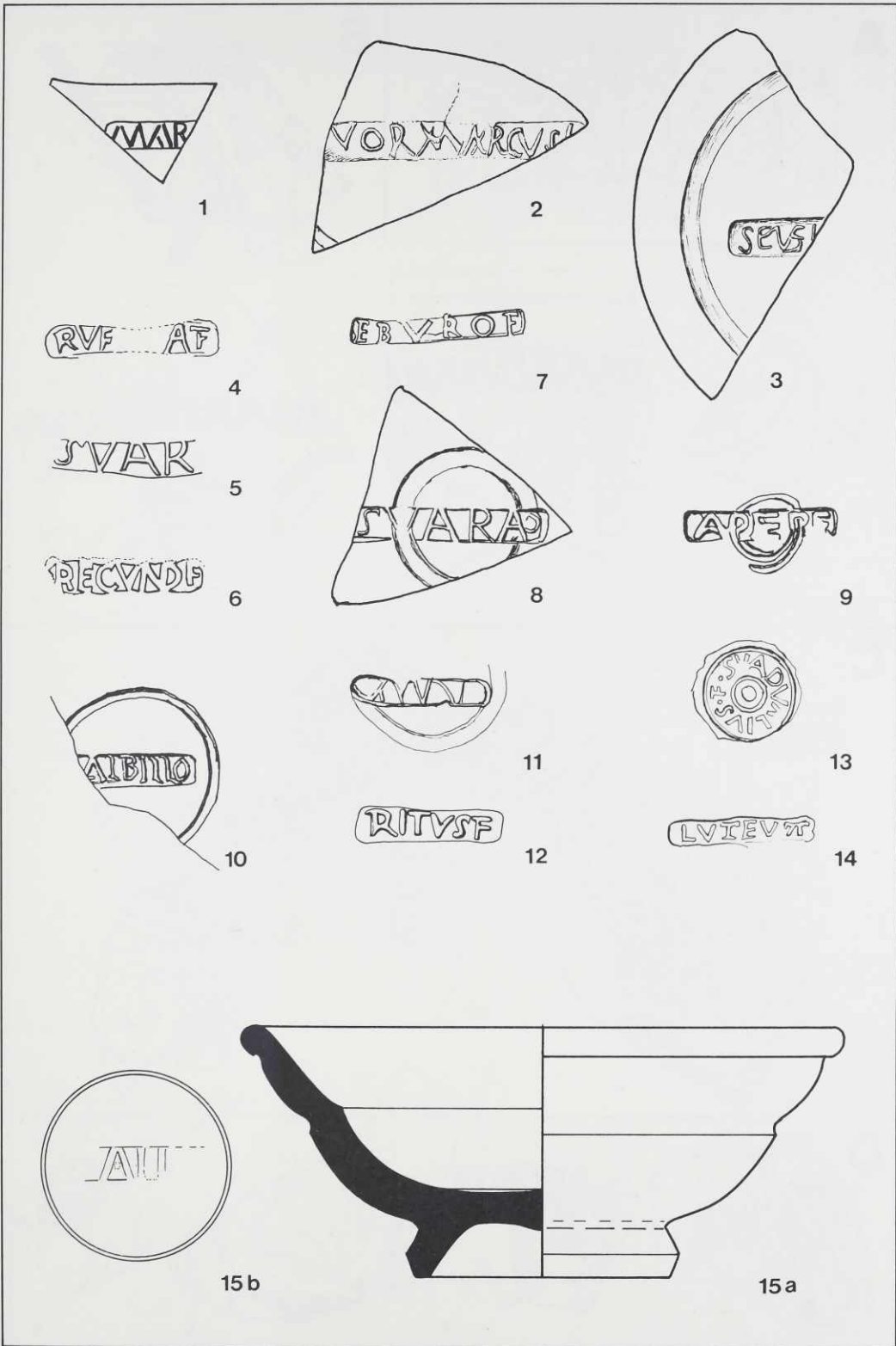


A Bad Wimpfen (Kreis Heilbronn). – B Buchen (Odenwald) H e t t i n g e n (Neckar-Odenwald-Kreis); Fst. 2. – C Elztal Neckarburken (Neckar-Odenwald-Kreis); Fst. 2. Maßstab 1:3.

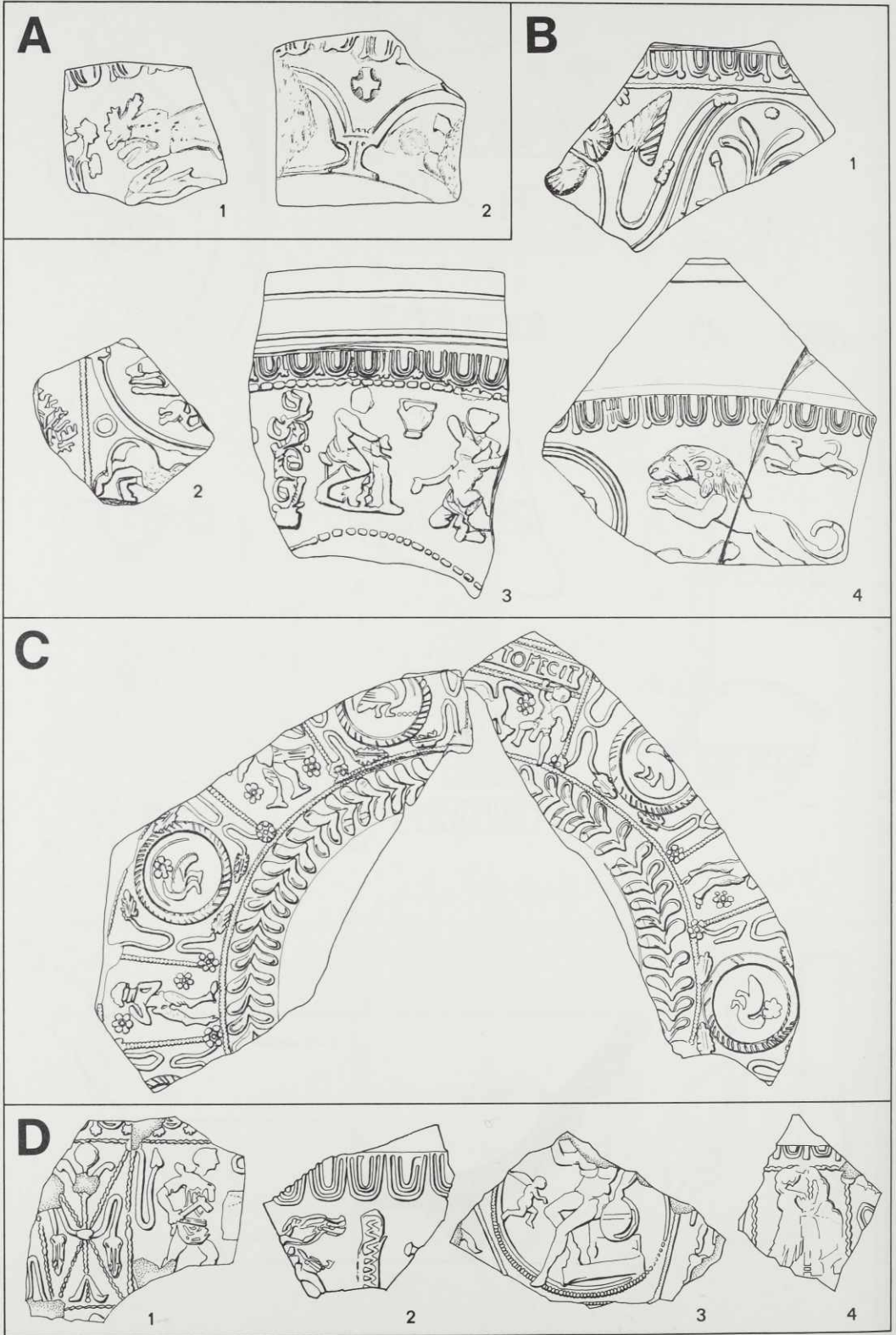


A. B Buchen (Odenwald) Hettingen (Neckar-Odenwald-Kreis); A Fst.2, B Fst.1. – C Ditzingen Hirschlanden (Kreis Ludwigsburg); Fst.2. – D Elztal Neckarburken (Neckar-Odenwald-Kreis); Fst.2. Maßstab 2:3.

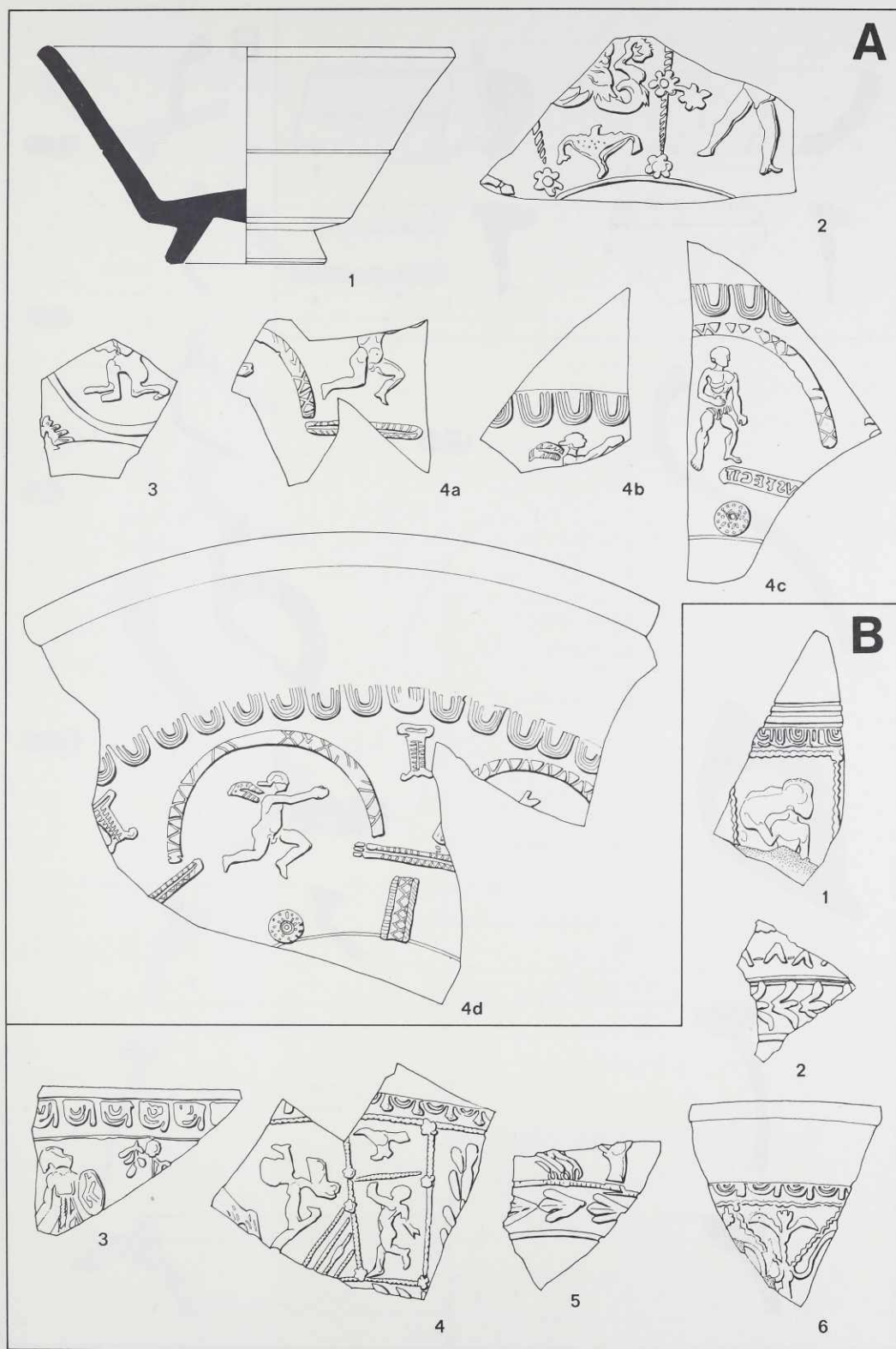




1 Bad Rappenau (Kreis Heilbronn). – 2. 3 Buchen (Odenwald) Hettigen (Neckar-Odenwald-Kreis); Fst. 2. – 4–6 Bopfingen Oberdorf am Ipf (Ostalbkreis). – 7–11 Elztal Neckarburken (Neckar-Odenwald-Kreis); 7 Fst. 3, 8–11 Fst. 2. – 12–15 Benningen (Kreis Ludwigsburg); 12–14 Fst. 7, 15 Fst. 6. Maßstab 1:1.



A Buchen (Odenwald) Hettingen (Neckar-Odenwald-Kreis); Fst.2. – B. C Elztal Neckarburken (Neckar-Odenwald-Kreis); B Fst.2, C Fst.1. – D Heidenheim an der Brenz; Fst.2. Maßstab 1:2.




A Freiberg am Neckar Beihingen am Neckar (Kreis Ludwigsburg). – B Heidenheim an der Brenz;  
Fst. 2. Maßstab 1:2.

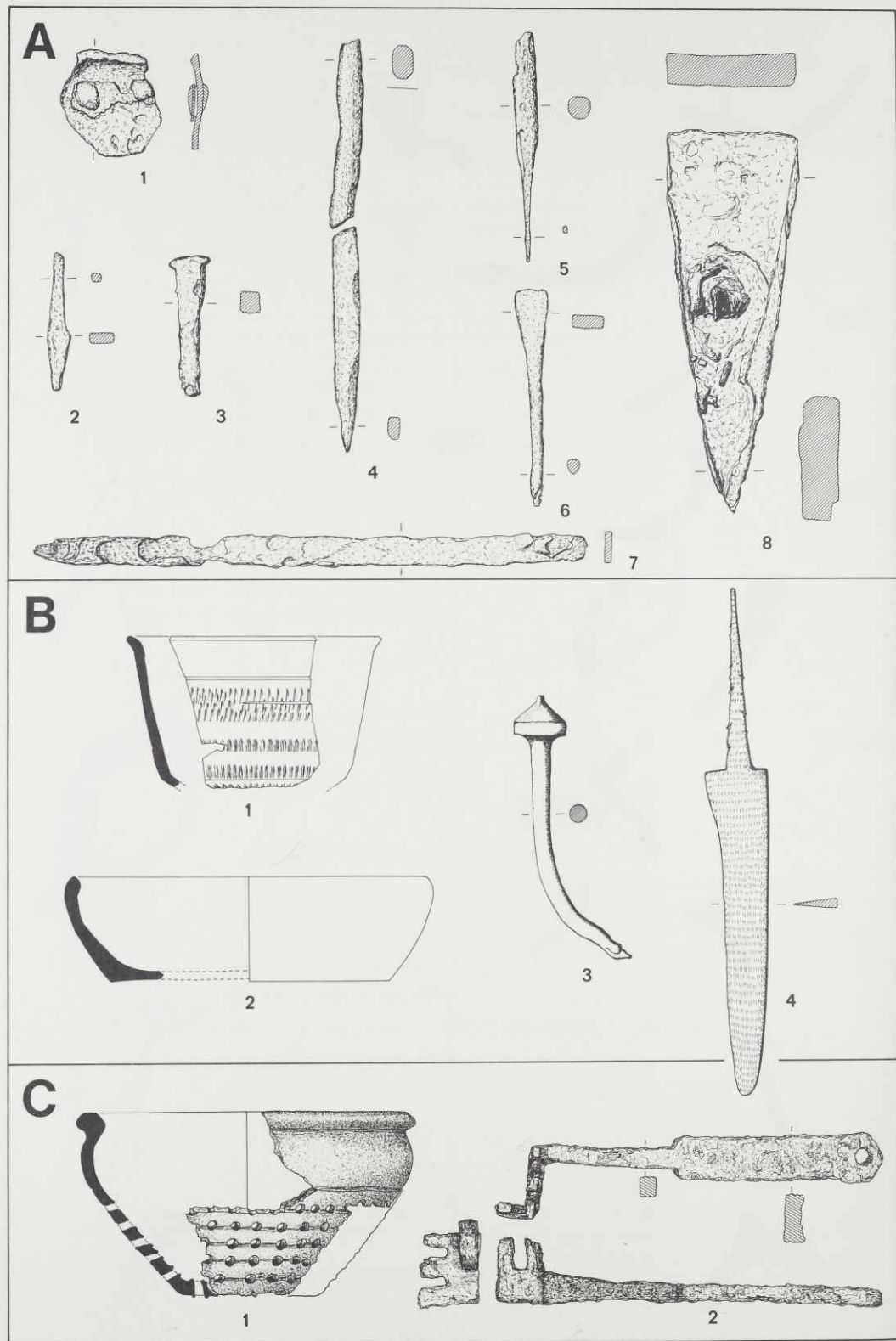




A Fellbach Oeffingen (Rems-Murr-Kreis). – B Freiberg am Neckar Beihingen am Neckar (Kreis Ludwigsburg). Maßstab 1:3.

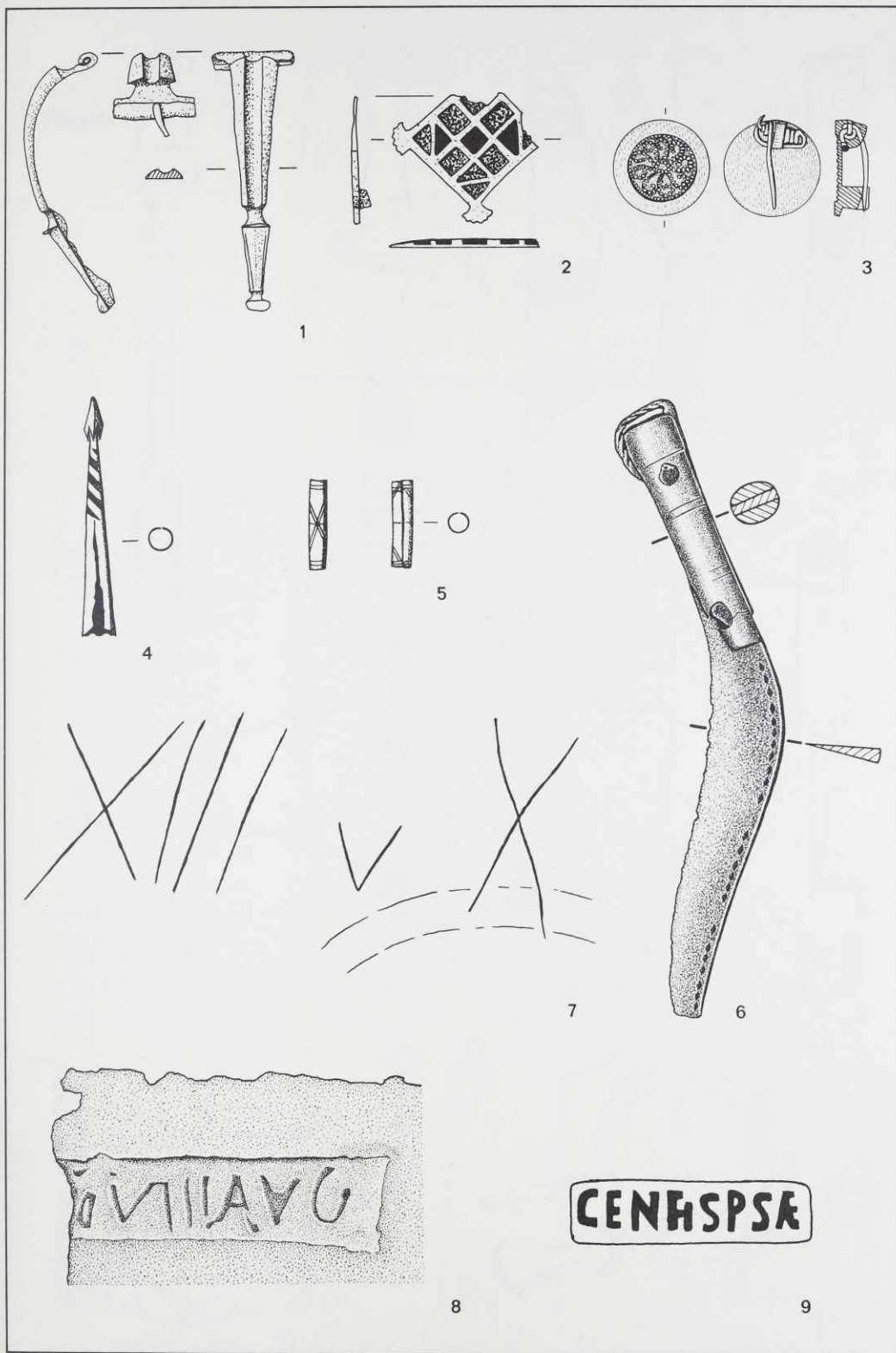


Freiberg am Neckar Beihingen am Neckar (Kreis Ludwigsburg). Maßstab 1:3.




A Elztal Neckarburken (Neckar-Odenwald-Kreis); Fst.2. – B. C Heidenheim an der Brenz; B Fst.2, C Fst.3. Maßstab 1:3.

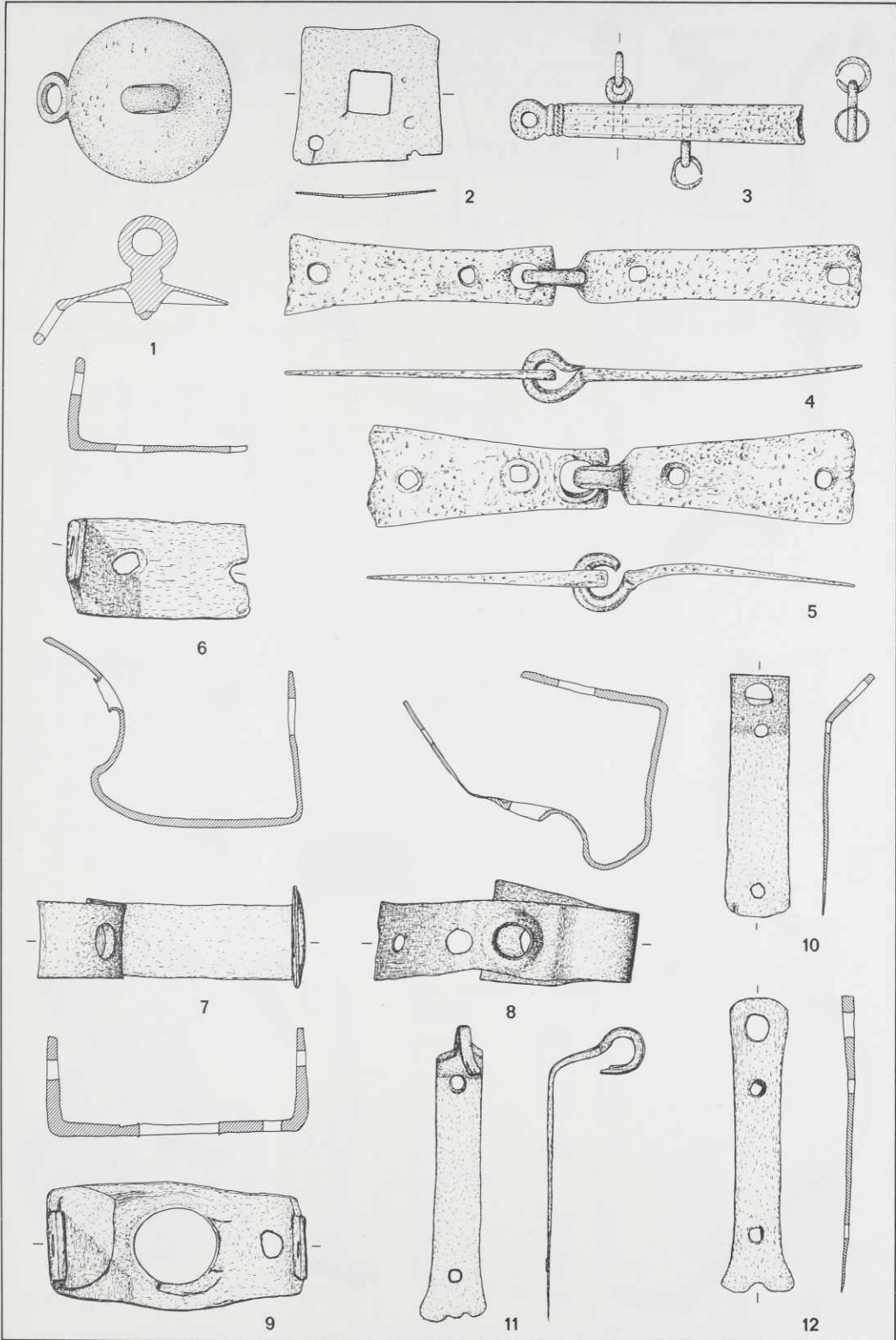




1. 2 Hüfingen (Schwarzwald-Baar-Kreis); 1 Fst. 2, 2 Fst. 1. – 3 Freiberg am Neckar Beihingen am Neckar (Kreis Ludwigsburg). – 4–6 Heidenheim an der Brenz; Fst. 2. – 7 Gemmrigheim (Kreis Ludwigsburg). – 8 Heilbronn Kirchhausen. – 9 Heilbronn; Fst. 3. Maßstab 2:3.




Kirchartd (Kreis Heilbronn); Fst. 1. Maßstab 1:3.

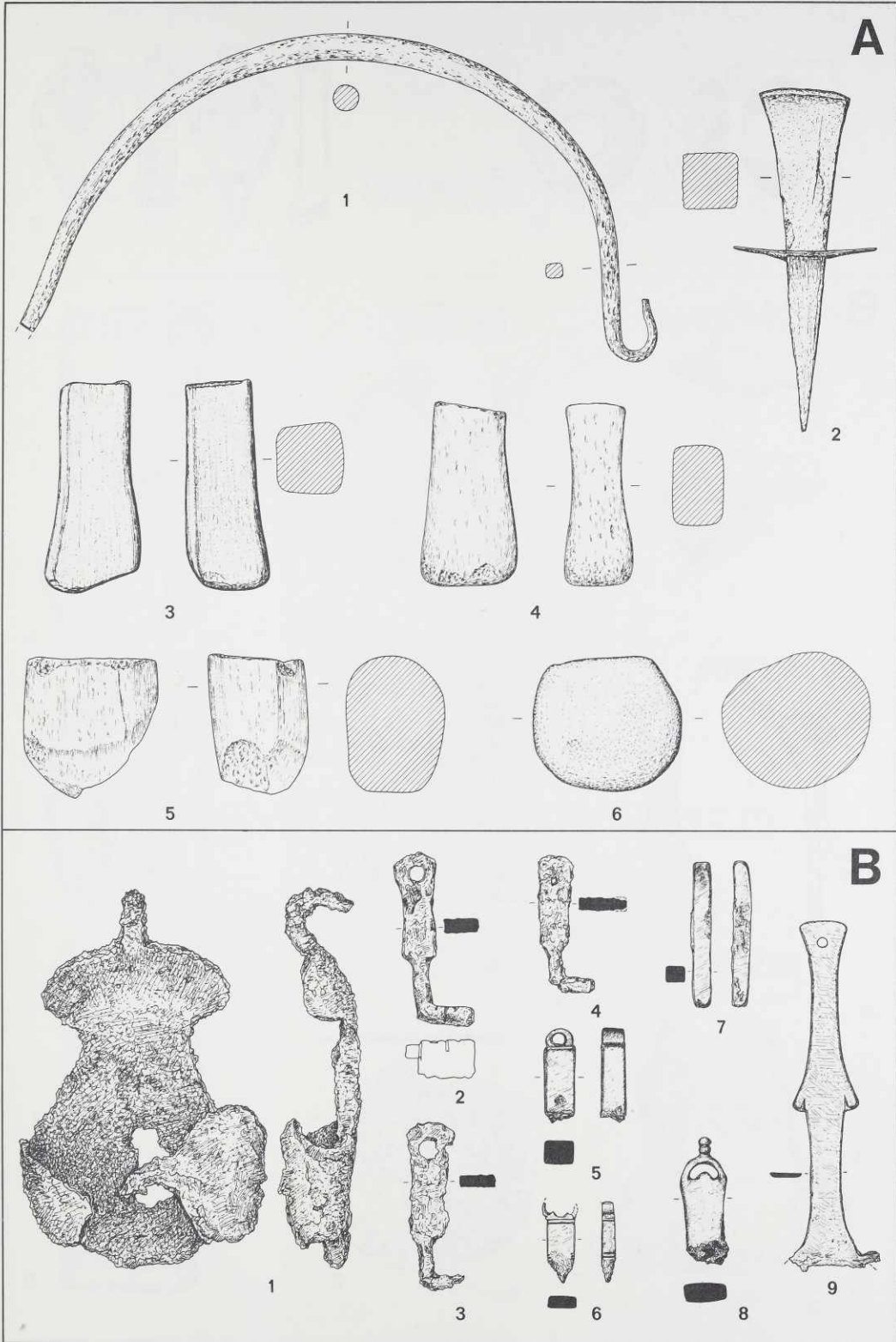


Kirchartd (Kreis Heilbronn); Fst. 1. Maßstab 1:3.

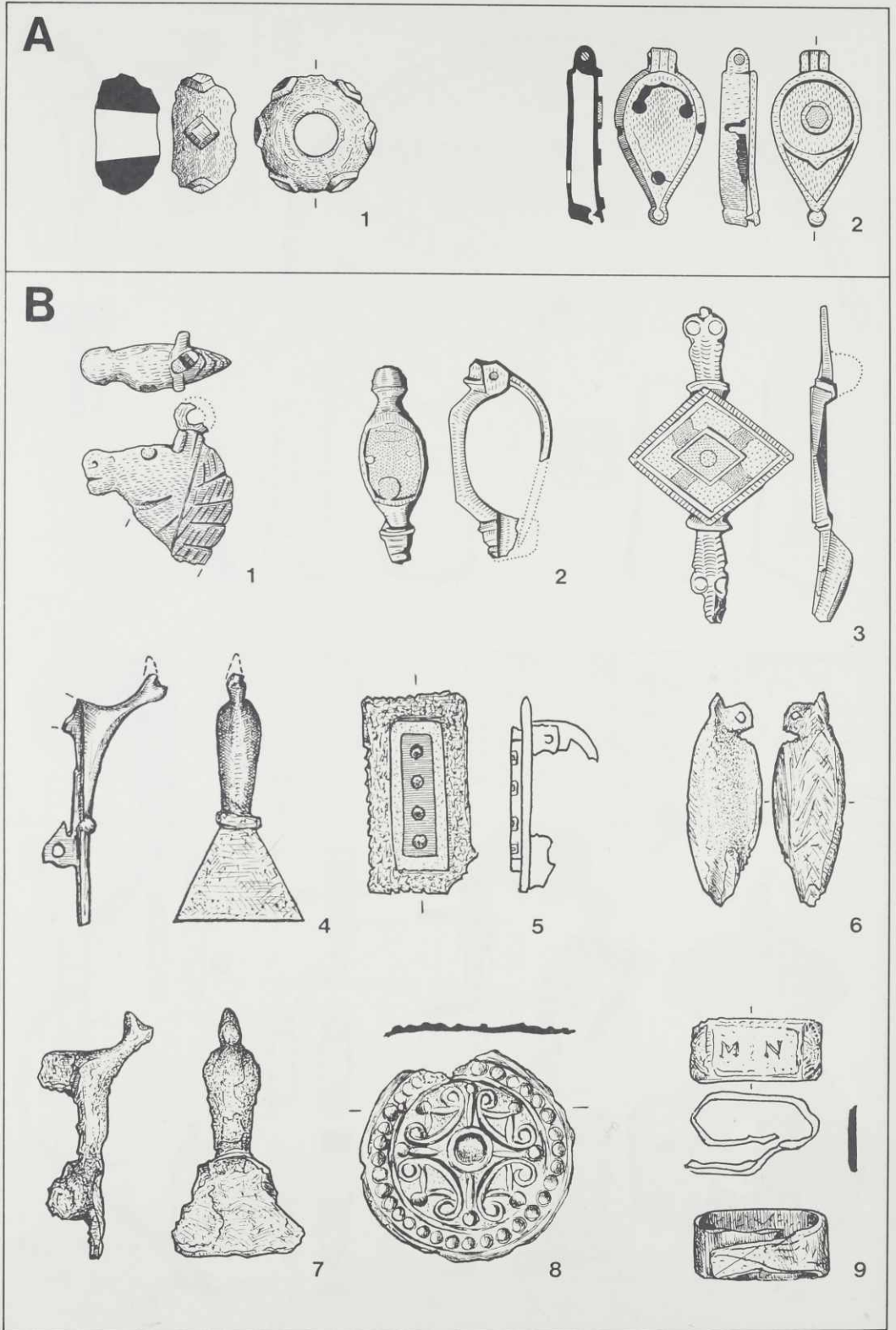




A Karlsruhe. – B Kirchartd (Kreis Heilbronn); Fst. 1. Maßstab 1:3.




A Kirchartd (Kreis Heilbronn); Fst. 1. – B Köngen (Kreis Esslingen); Fst. 3. Maßstab 1:3.




Königsberg (Kreis Esslingen); A Fst. 1, B Fst. 3. Maßstab 1:1.






1-5 Freiberg am Neckar Beihingen am Neckar (Kreis Ludwigsburg). - 6 Elztal Neckarburken (Neckar-Odenwald-Kreis); Fst. 1. - 7-9 Heidenheim an der Brenz; Fst. 1. - 10-26 Köngen (Kreis Esslingen); Fst. 3. Maßstab 1:1.




Köngen (Kreis Esslingen); Fst. 3. Maßstab 1:3.

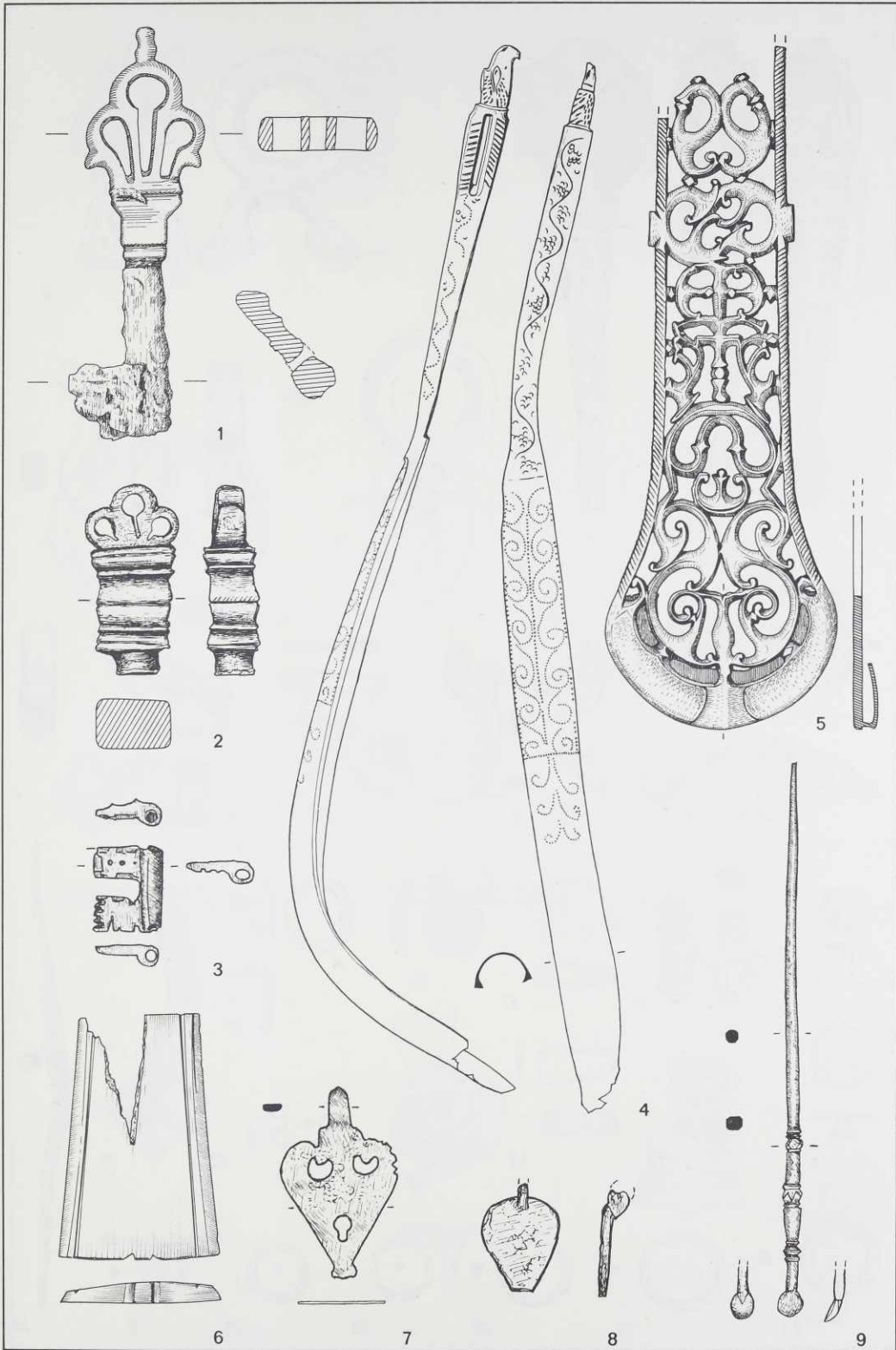


Köngen (Kreis Esslingen); Fst. 3. Maßstab 1:3.






Köngen (Kreis Esslingen); Fst. 3. Maßstab 2 : 3.

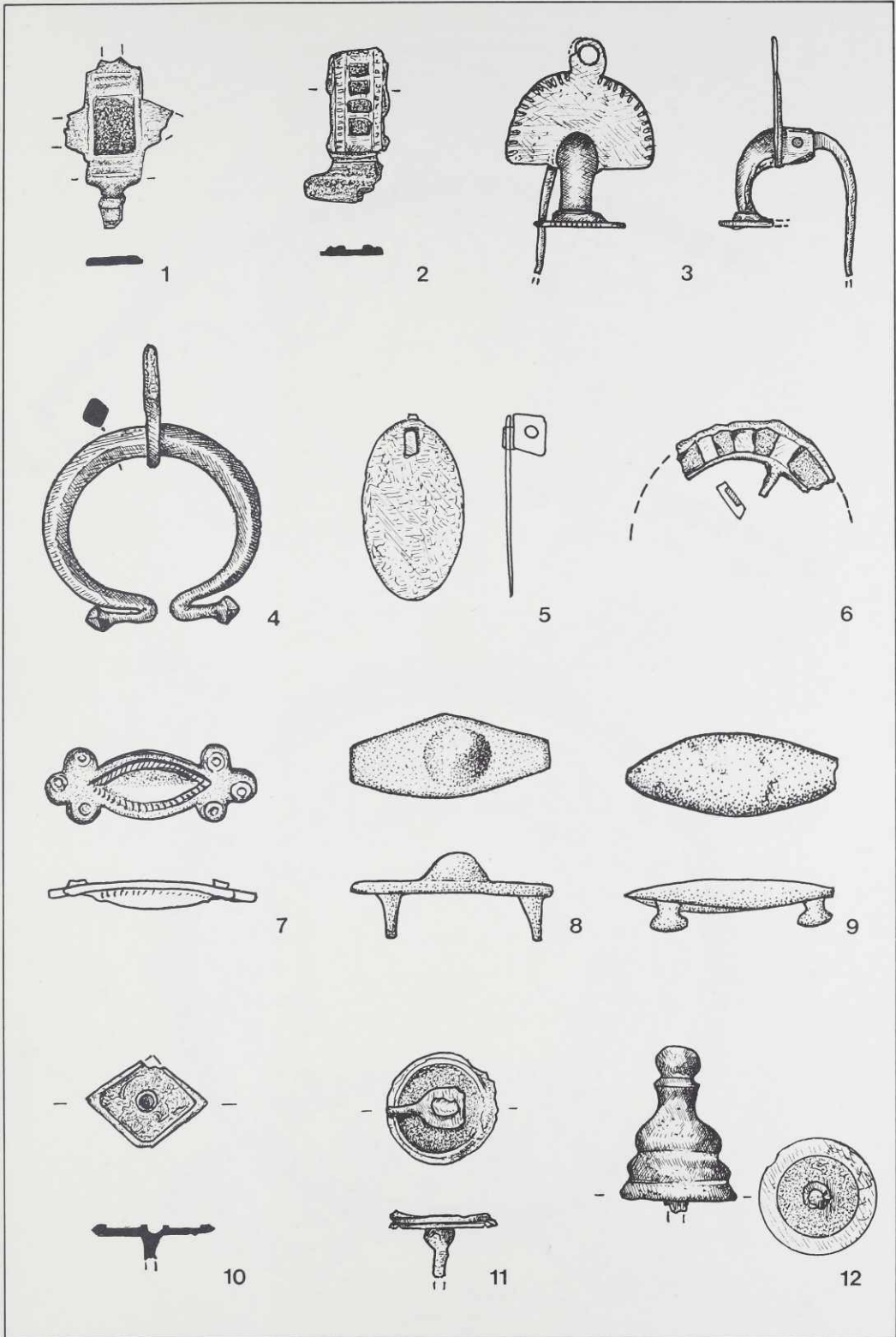


Königs (Kreis Esslingen); Fst. 3. Maßstab 2:3.




Köngen (Kreis Esslingen); Fst. 3. Maßstab 1:2.






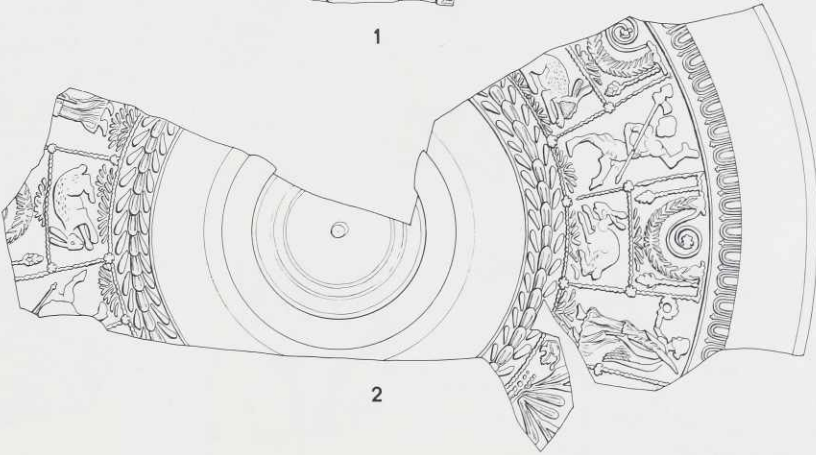
Königen (Kreis Esslingen); Fst. 3. Maßstab 1:1.




Königsfelden (Kreis Esslingen); Fst. 3. Maßstab 1:3.



1




2




3

Köngen (Kreis Esslingen); Fst. 3. Maßstab 1:3.

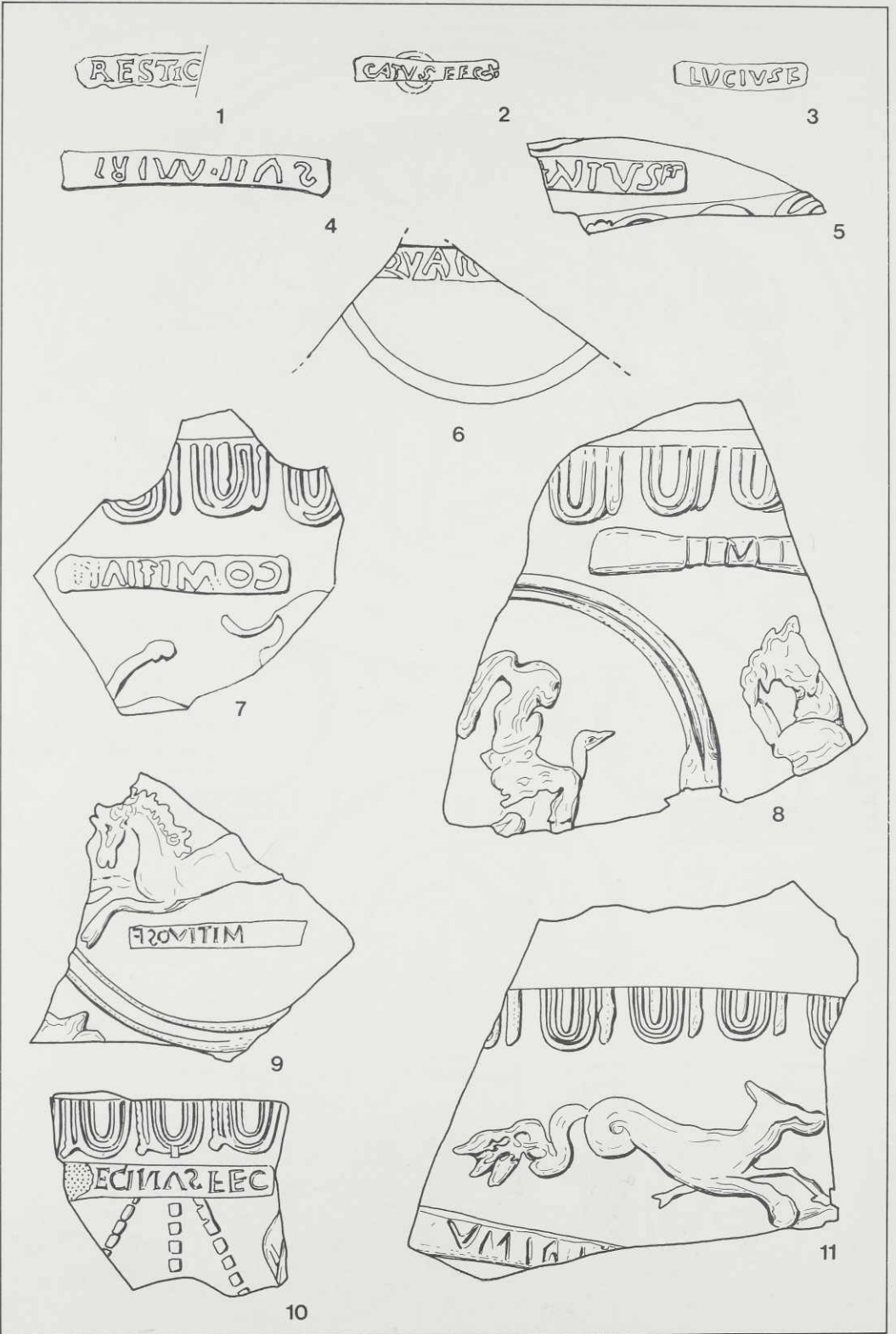




Köngen (Kreis Esslingen); Fst. 3. Maßstab 1:2.




Köngen (Kreis Esslingen); Fst. 3. Maßstab 1:2.

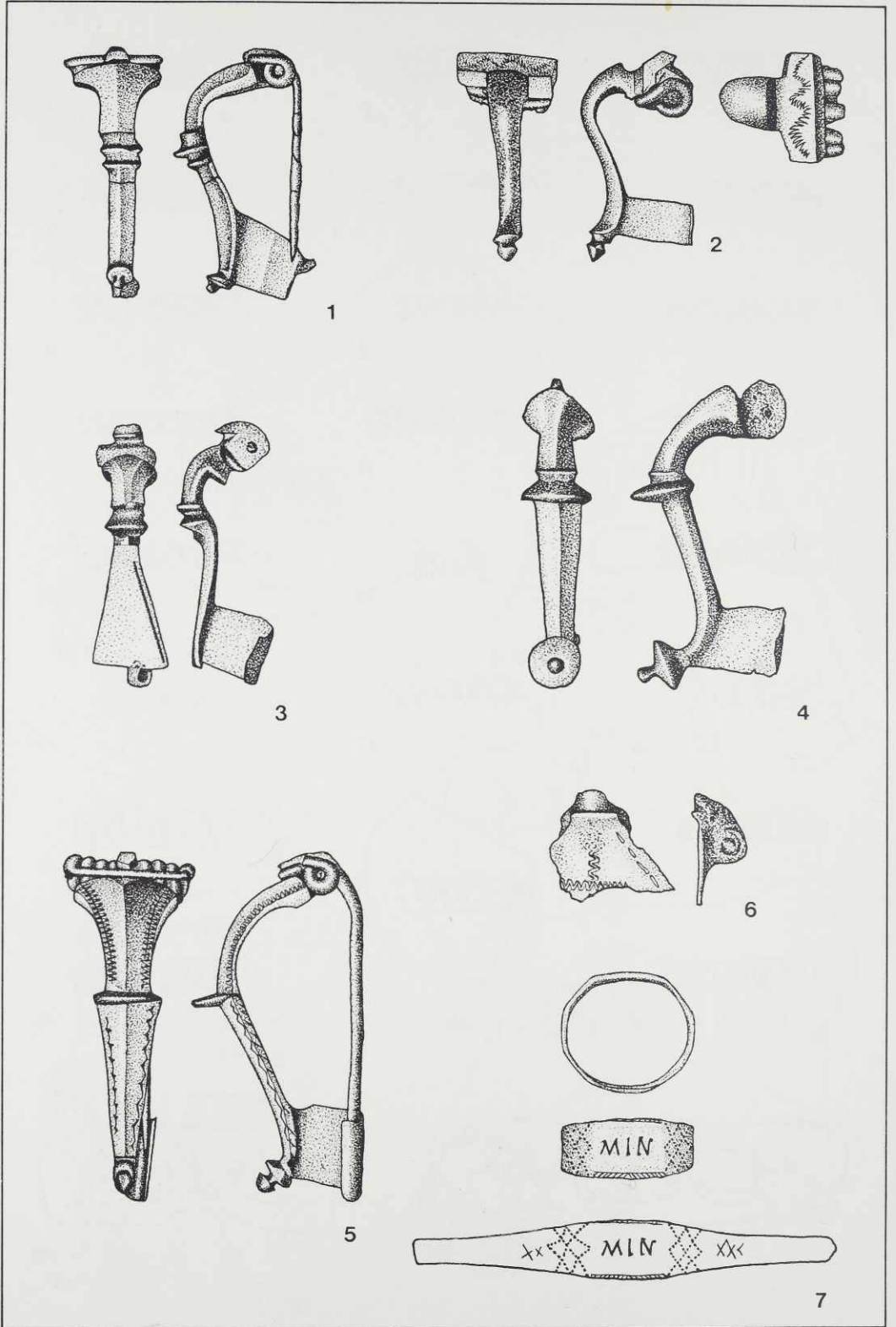


Köngen (Kreis Esslingen); Fst. 3. Maßstab 1:1.






Königen (Kreis Esslingen); Fst. 3. Maßstab 1:1.

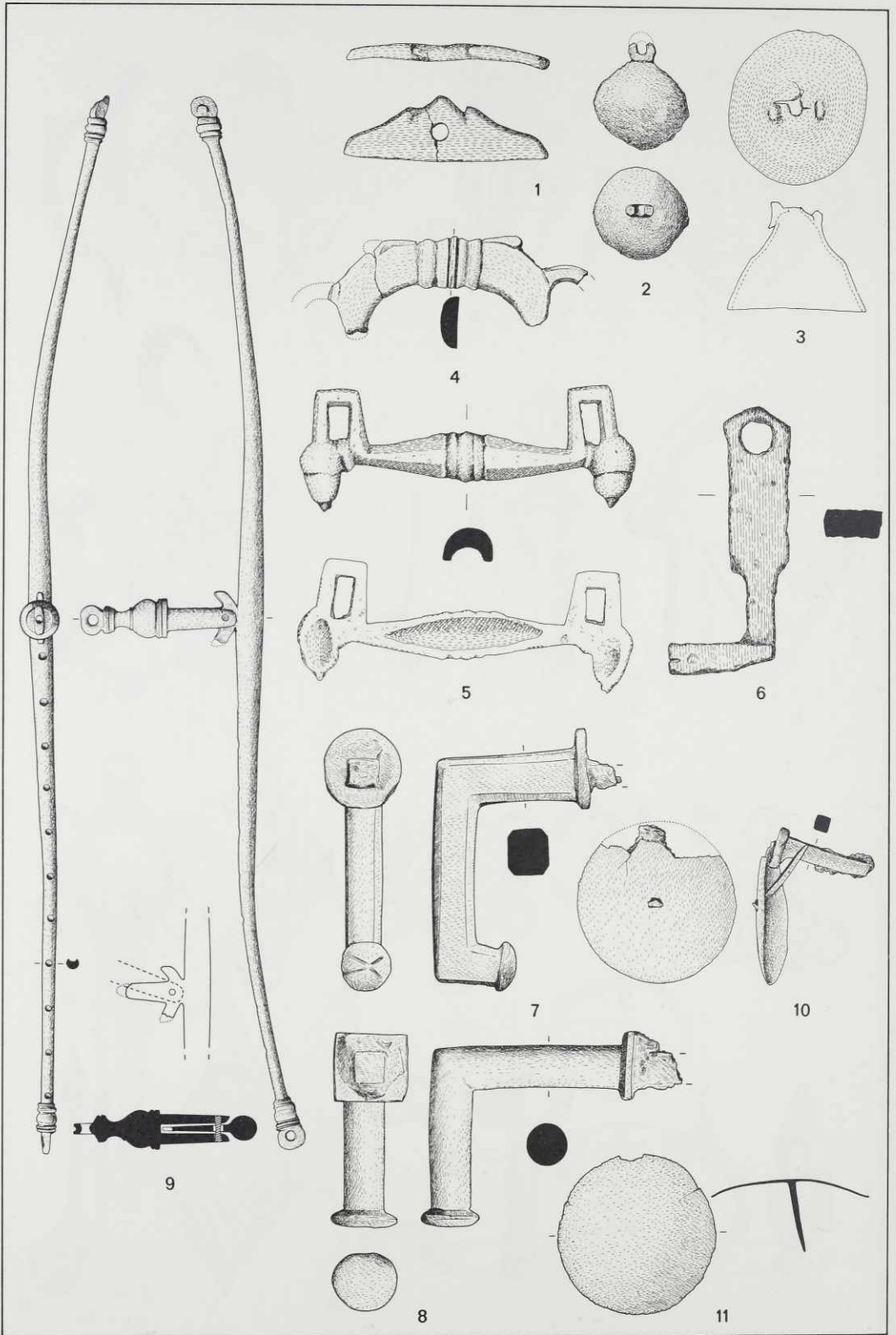


Königsberg (Kreis Esslingen); Fst. 3. Maßstab 1:1.

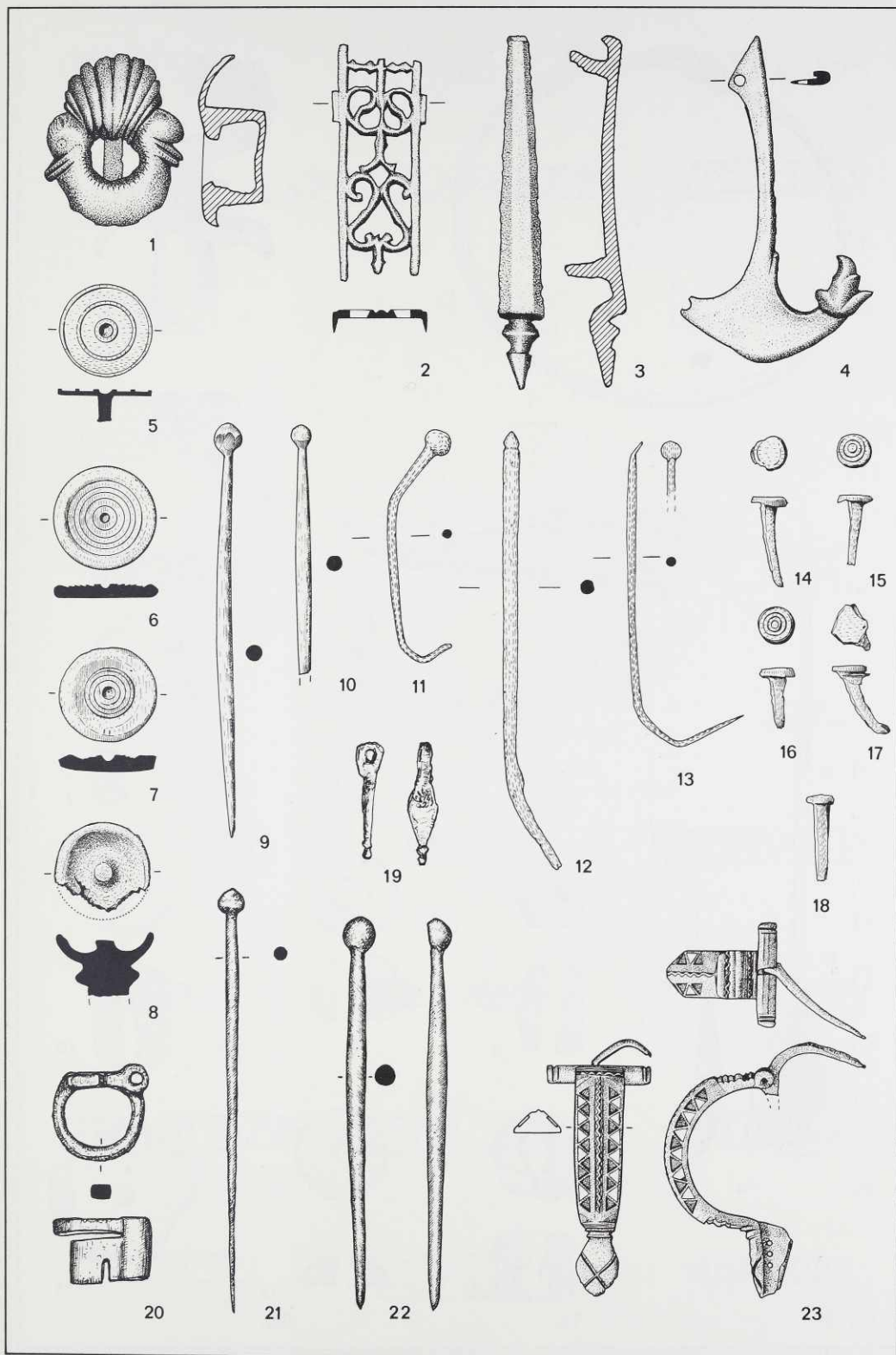


Köngen (Kreis Esslingen); Fst. 3. Maßstab 1:1.

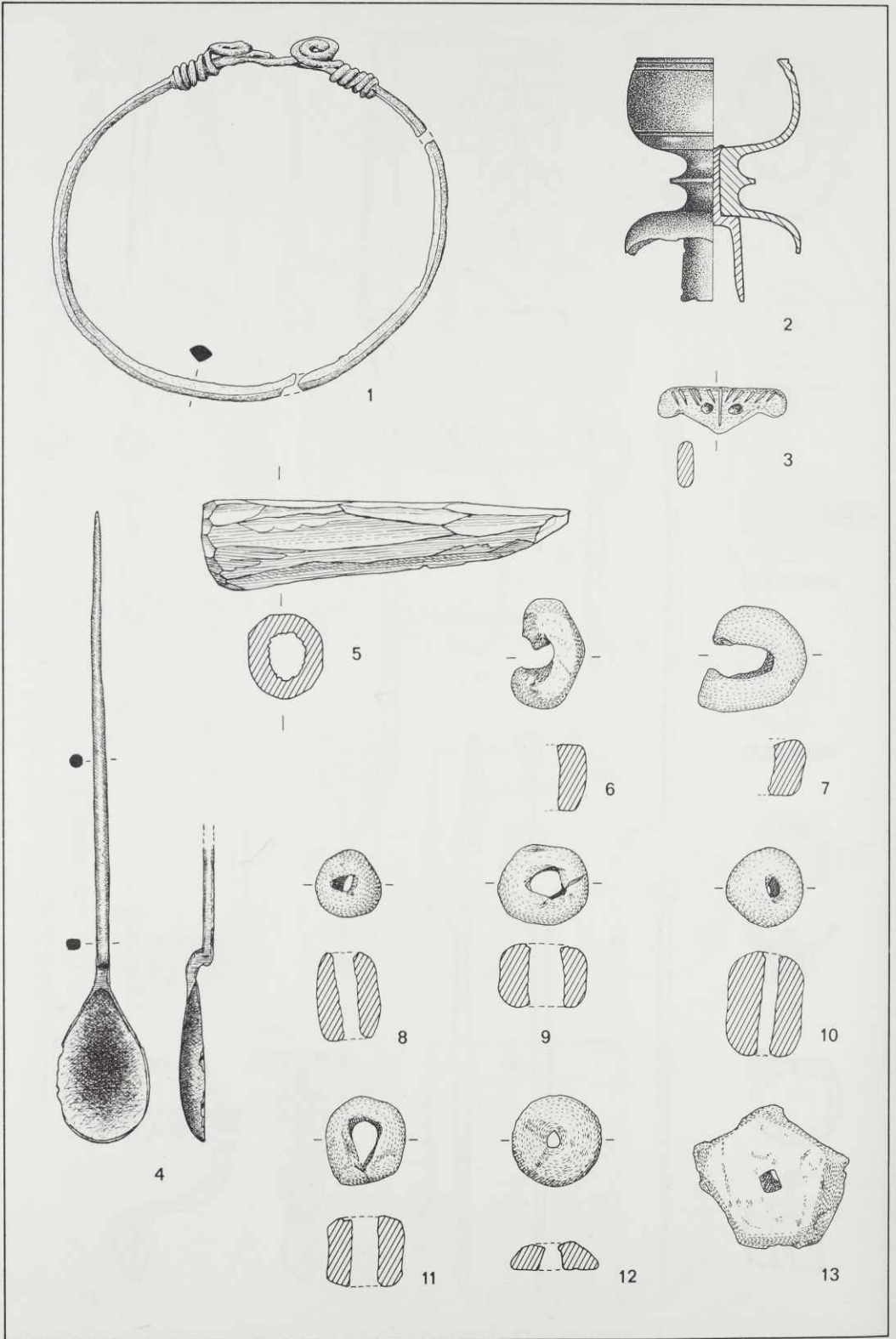




Köngen (Kreis Esslingen); Fst. 3. Maßstab 1:2.

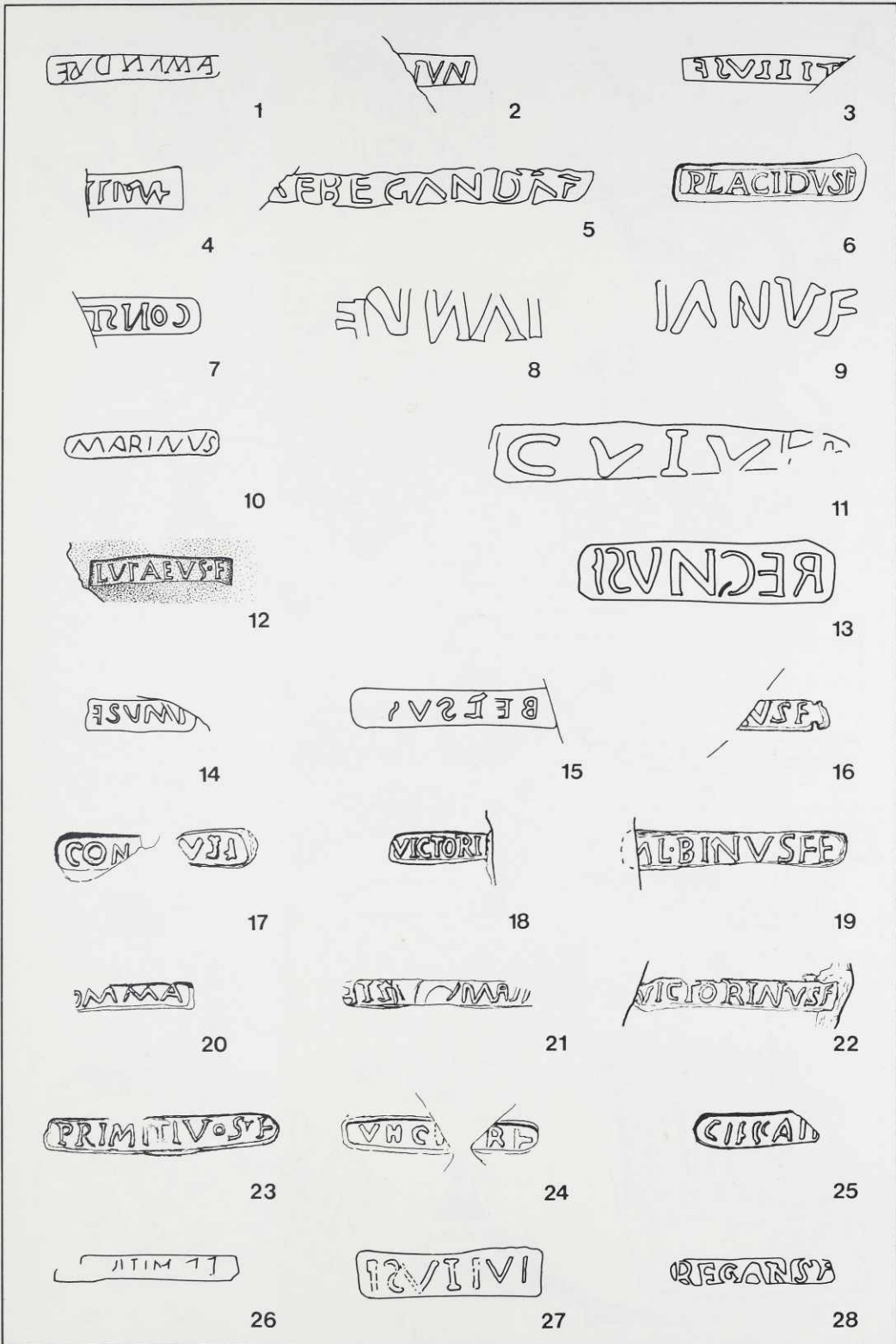


Köngen (Kreis Esslingen); Fst. 3. Maßstab 2:3.




Königsberg (Kreis Esslingen); Fst. 3. Maßstab 2:3.

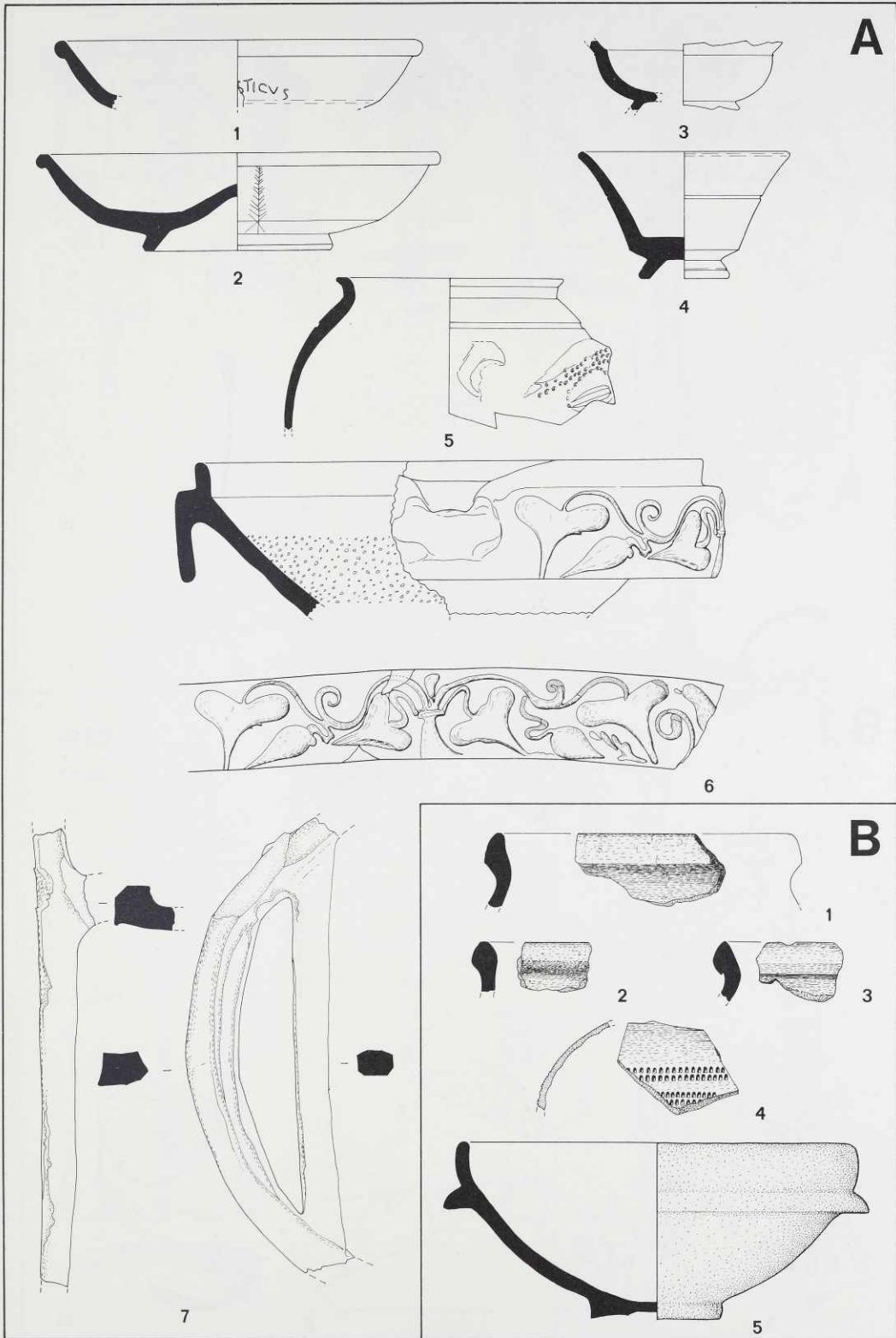




1.2 Lonsee Ursprung (Alb-Donau-Kreis); Fst. 1. – 3–6. 8. 10. 11. 26 Köngen (Kreis Esslingen); Fst. 3. – 7 Offenau (Kreis Heilbronn); Fst. 1. – 9 Osterburken (Neckar-Odenwald-Kreis); Fst. 1. – 12 Schwäbisch Gmünd (Ostalbkreis); Fst. 1. – 13–22. 25 Osterburken (Neckar-Odenwald-Kreis); Fst. 9. – 23 Osterburken (Neckar-Odenwald-Kreis); Fst. 7. – 24. 27 Osterburken (Neckar-Odenwald-Kreis); Fst. 13. – 28 Rainau Sch w a b s b e r g (Ostalbkreis); Fst. 6. Maßstab 1 : 1.

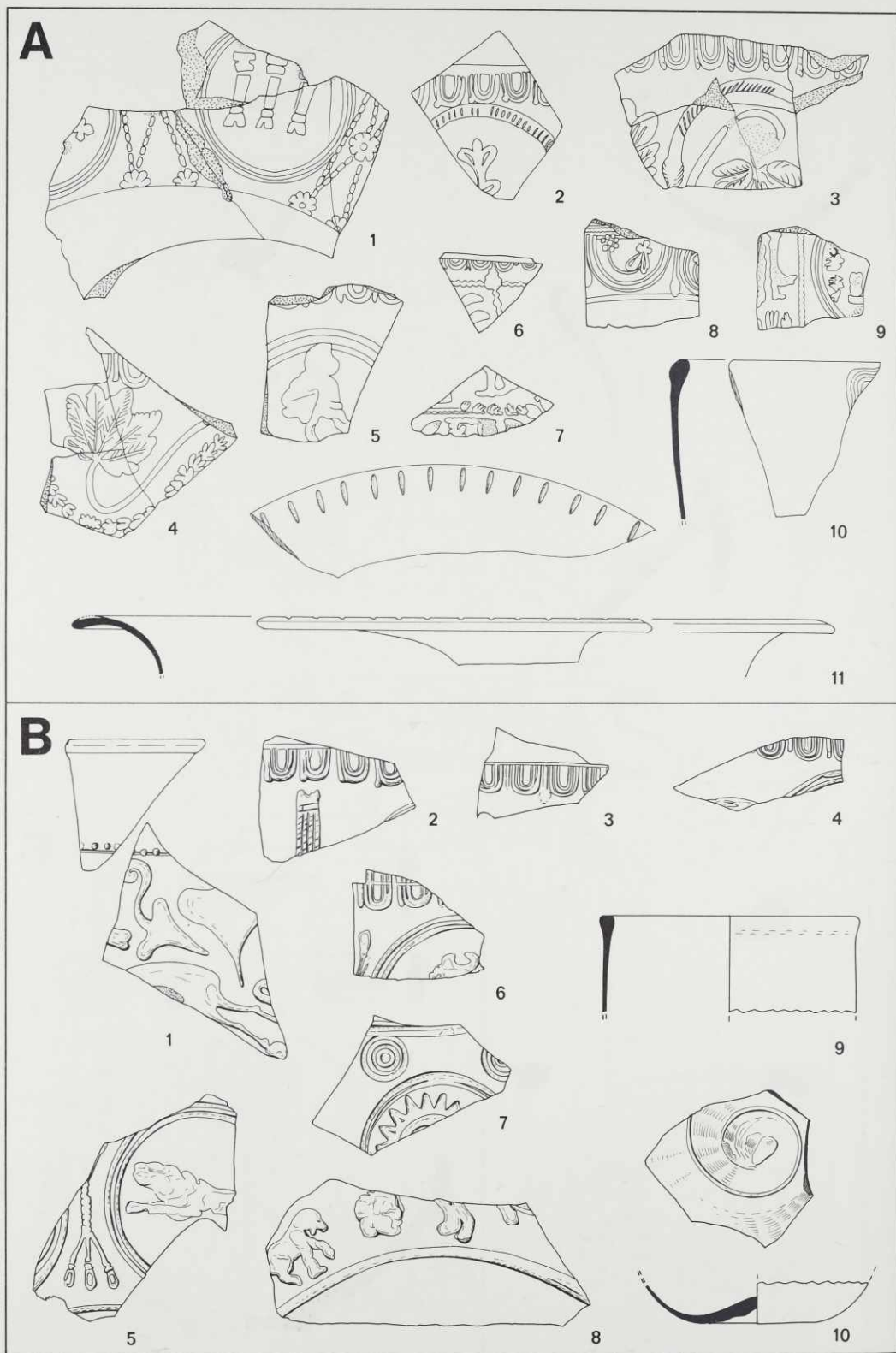


Köngen (Kreis Esslingen); Fst. 3. Maßstab 1:2.

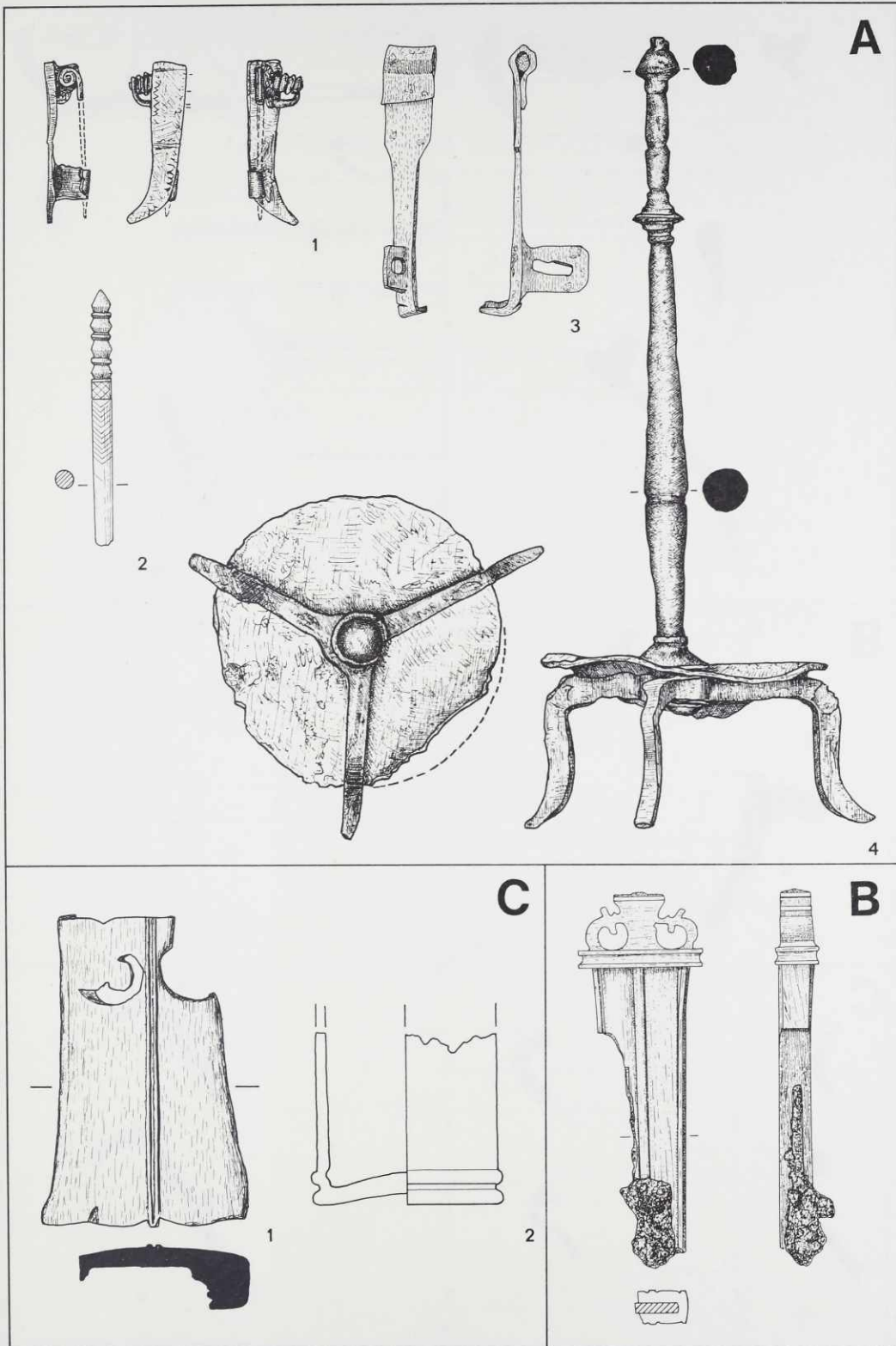


A Königs (Kreis Esslingen); Fst. 3. – B Lonsee Urspring (Alb-Donau-Kreis); Fst. 1 und 2. Maßstab 1:3.

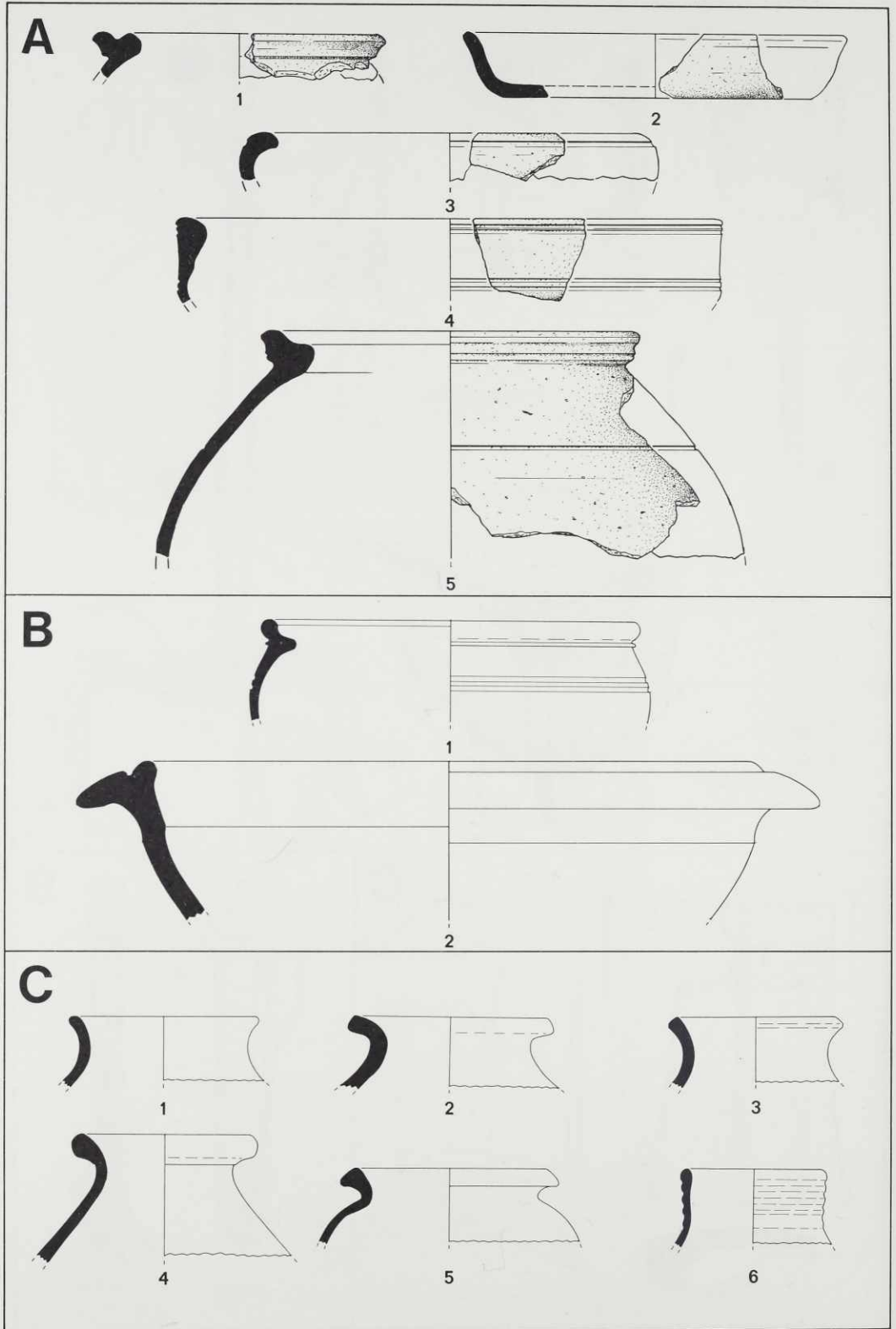




A Lonsee Ursprung (Alb-Donau-Kreis); Fst. 1. – B Oberkochen (Ostalbkreis); Fst. 2. Maßstab 1:2.




A. B Lonsee Ursprung (Alb-Donau-Kreis); A Fst. 1, B Fst. 3. – C Osterburken (Neckar-Odenwald-Kreis); Fst. 9. Maßstab 2:3.

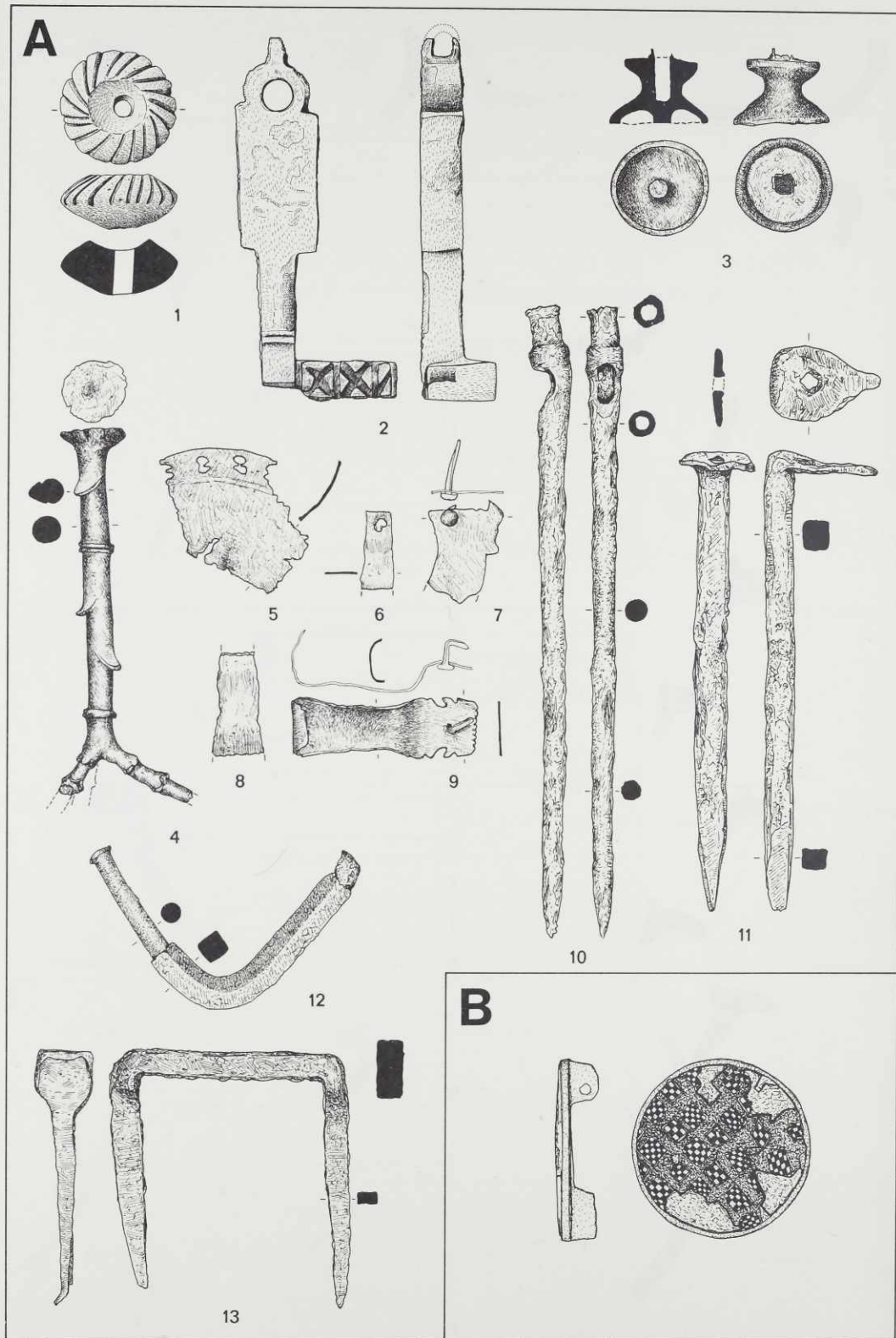


A Massenbachhausen (Kreis Heilbronn). – B Mainhardt (Kreis Schwäbisch Hall); Fst. 1. – C Oberkochen (Ostalb-  
kreis); Fst. 2. Maßstab 1:3.

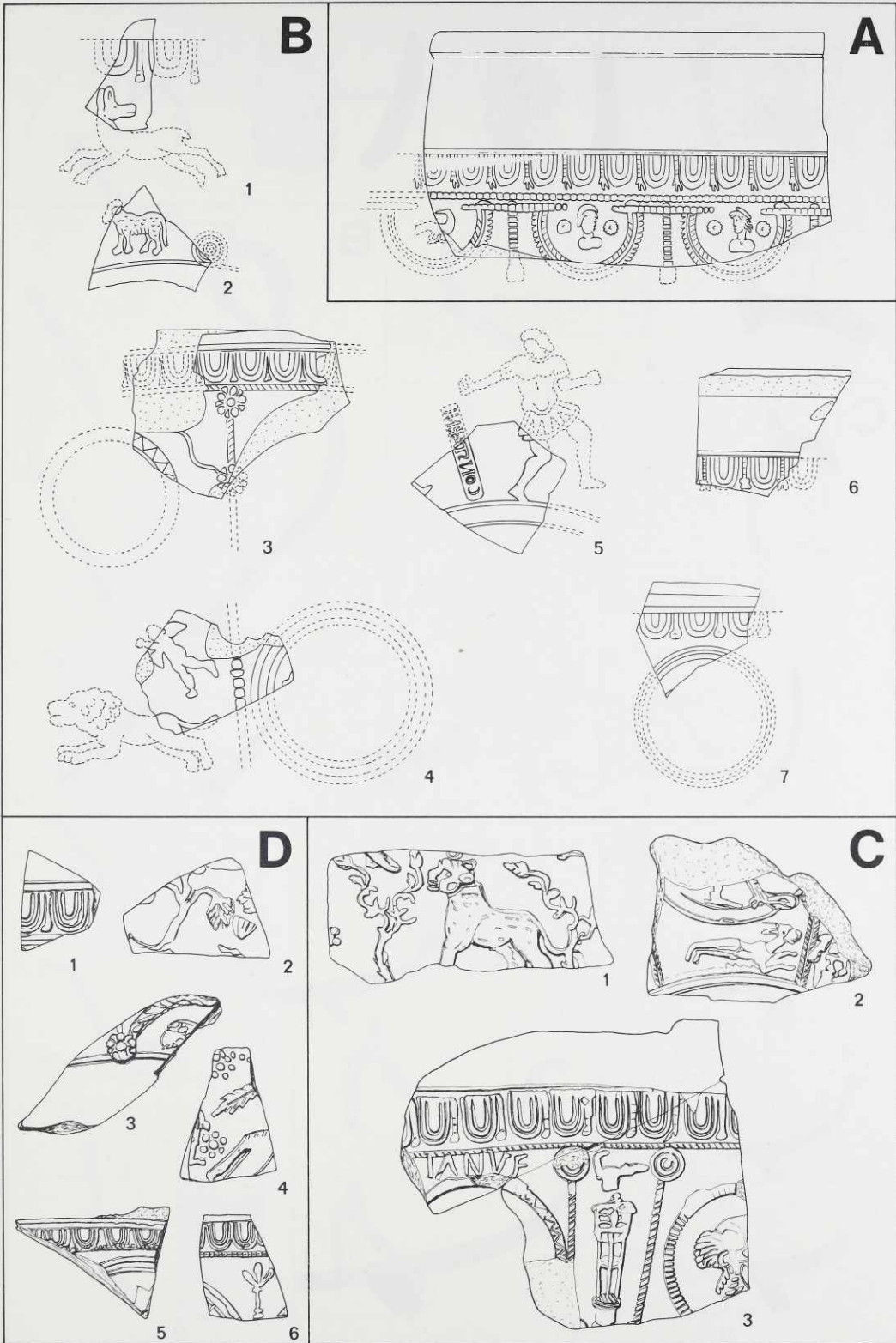




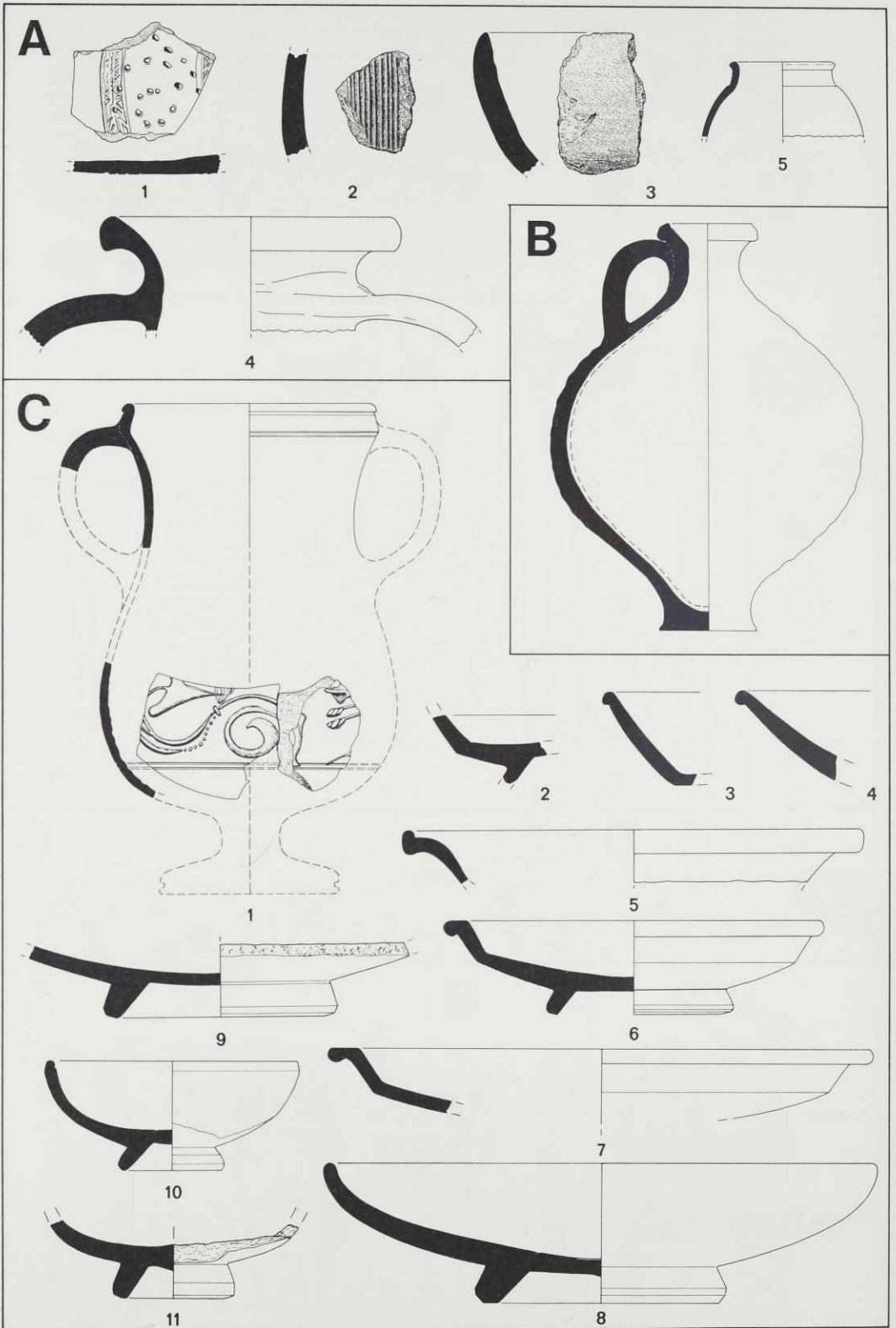
Oberkochen (Ostalbkreis); Fst. 2. Maßstab 1:3.



A Oberkochen (Ostalbkreis); Fst. 2. – B Osterburken (Neckar-Odenwald-Kreis); Fst. 9. A Maßstab 1 : 2; B Maßstab 1 : 1.

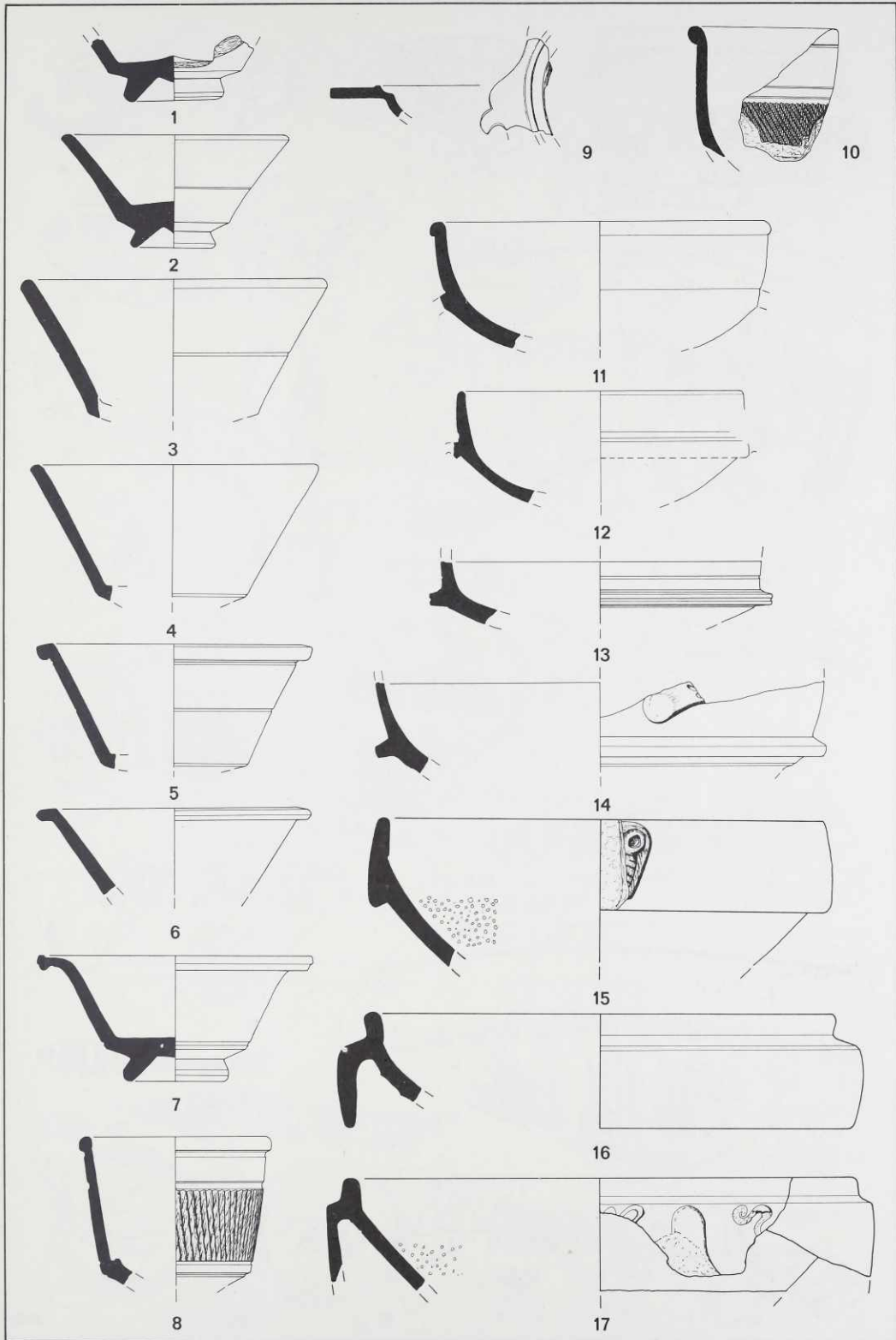


A Nordheim (Kreis Heilbronn). – B Offenau (Kreis Heilbronn); Fst. 1. – C. D Osterburken (Neckar-Odenwald-Kreis); C Fst. 1, D Fst. 9. Maßstab 1:2.



A Oberkochen (Ostalbkreis); Fst. 2. – B Offenau (Kreis Heilbronn); Fst. 6. – C Osterburken (Neckar-Odenwald-Kreis); Fst. 9. Maßstab 1:3.

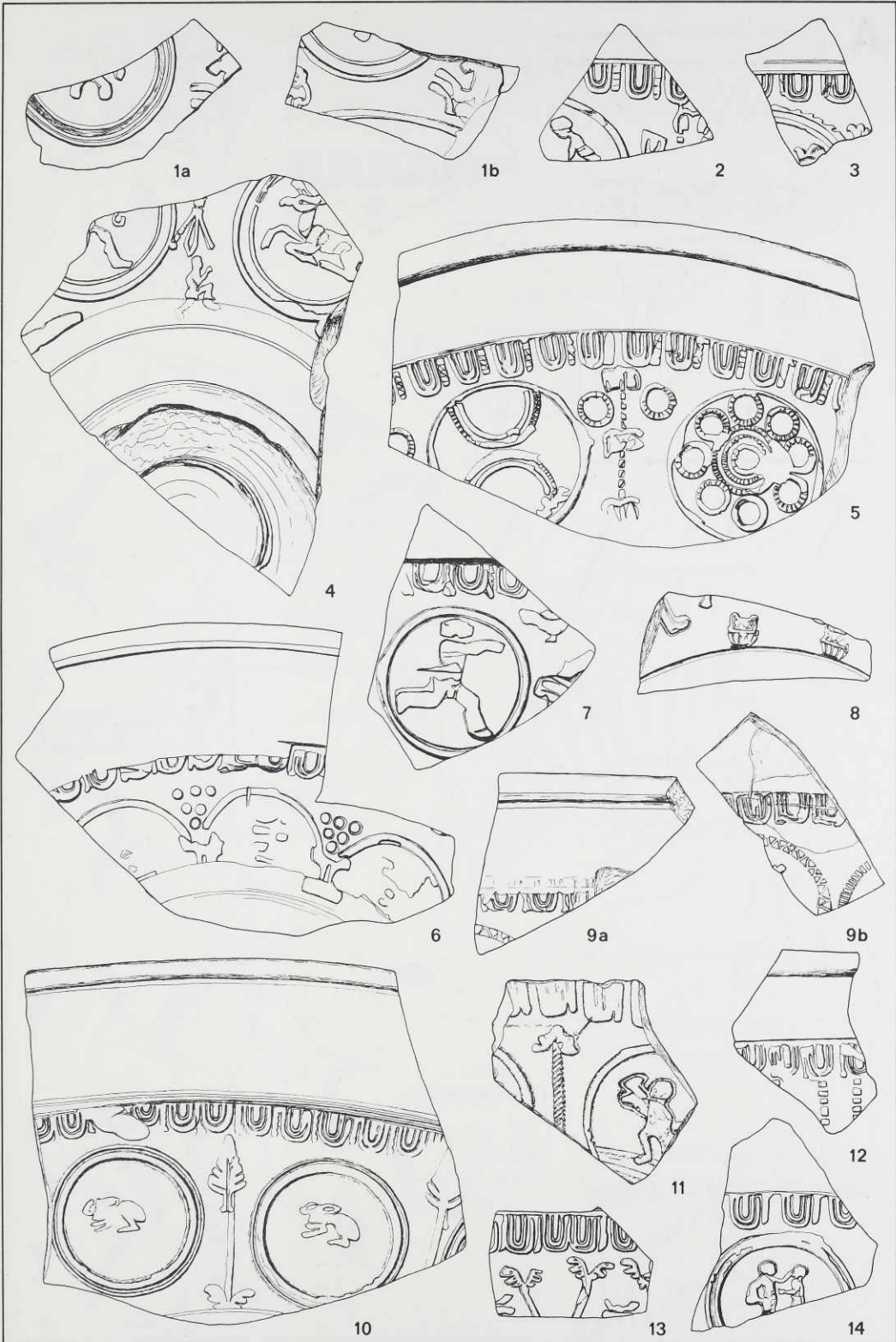




Osterburken (Neckar-Odenwald-Kreis); Fst. 9. Maßstab 1:3.

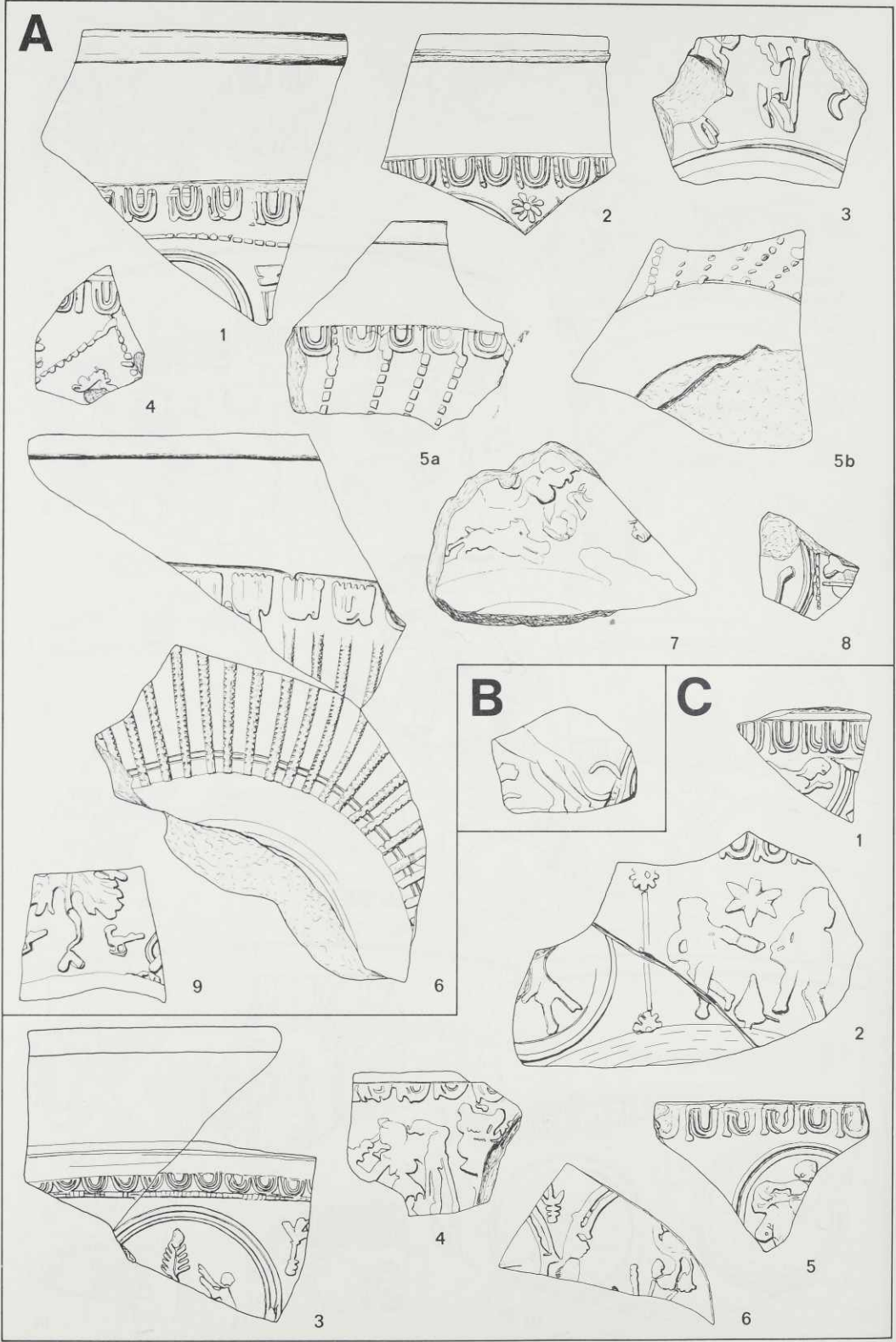


Osterburken (Neckar-Odenwald-Kreis); Fst. 9. Maßstab 1 : 2.



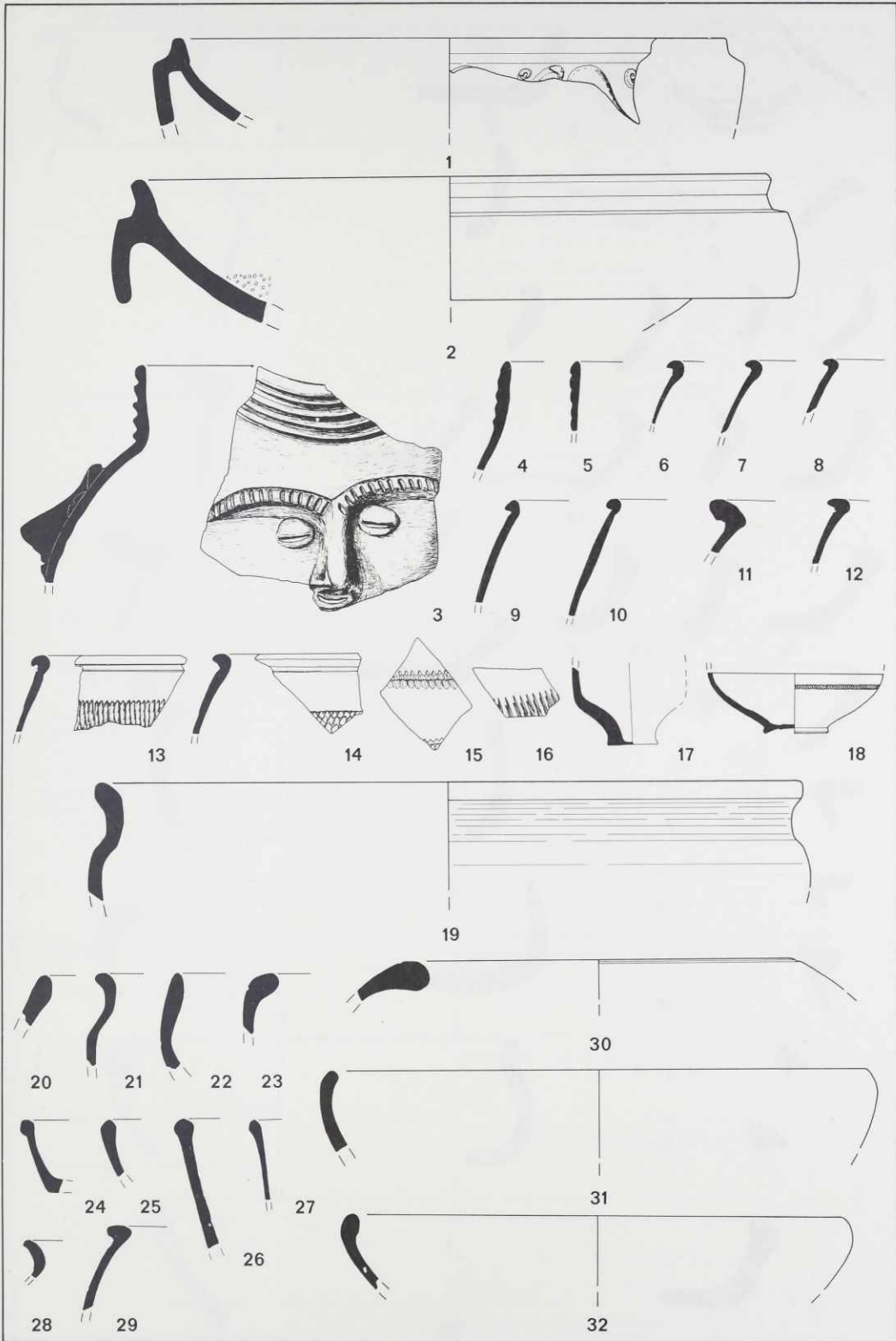
Osterburken (Neckar-Odenwald-Kreis); Fst. 9. Maßstab 1:2.






Osterburken (Neckar-Odenwald-Kreis); A Fst. 9, B Fst. 7, C Fst. 13. Maßstab 1:2.

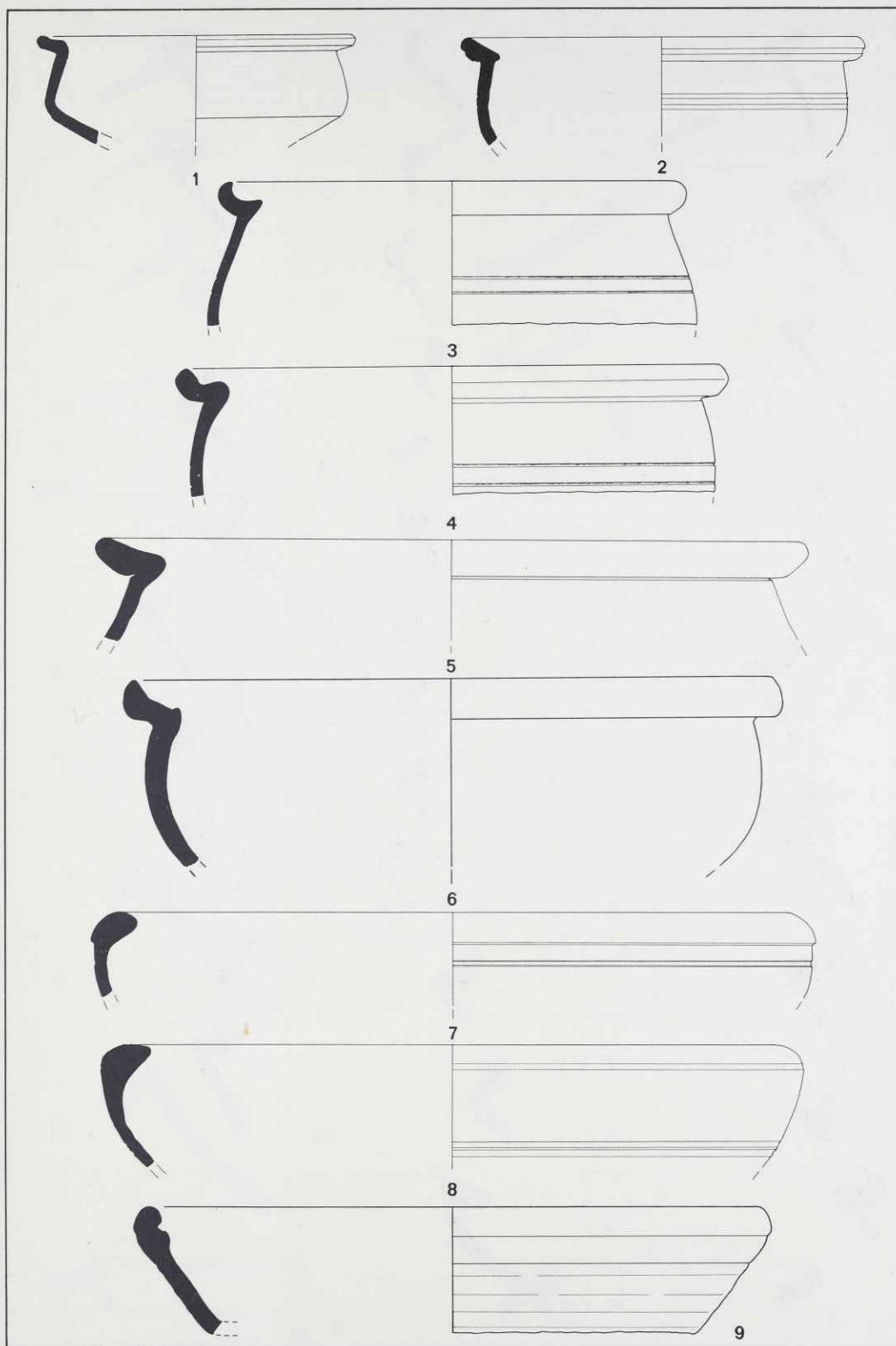





Osterburken (Neckar-Odenwald-Kreis); Fst. 9. Maßstab 1:3.



Osterburken (Neckar-Odenwald-Kreis); Fst. 9. Maßstab 1:3.




Osterburken (Neckar-Odenwald-Kreis); Fst. 9. Maßstab 1:3.




Osterburken (Neckar-Odenwald-Kreis); Fst. 9. Maßstab 1:3.

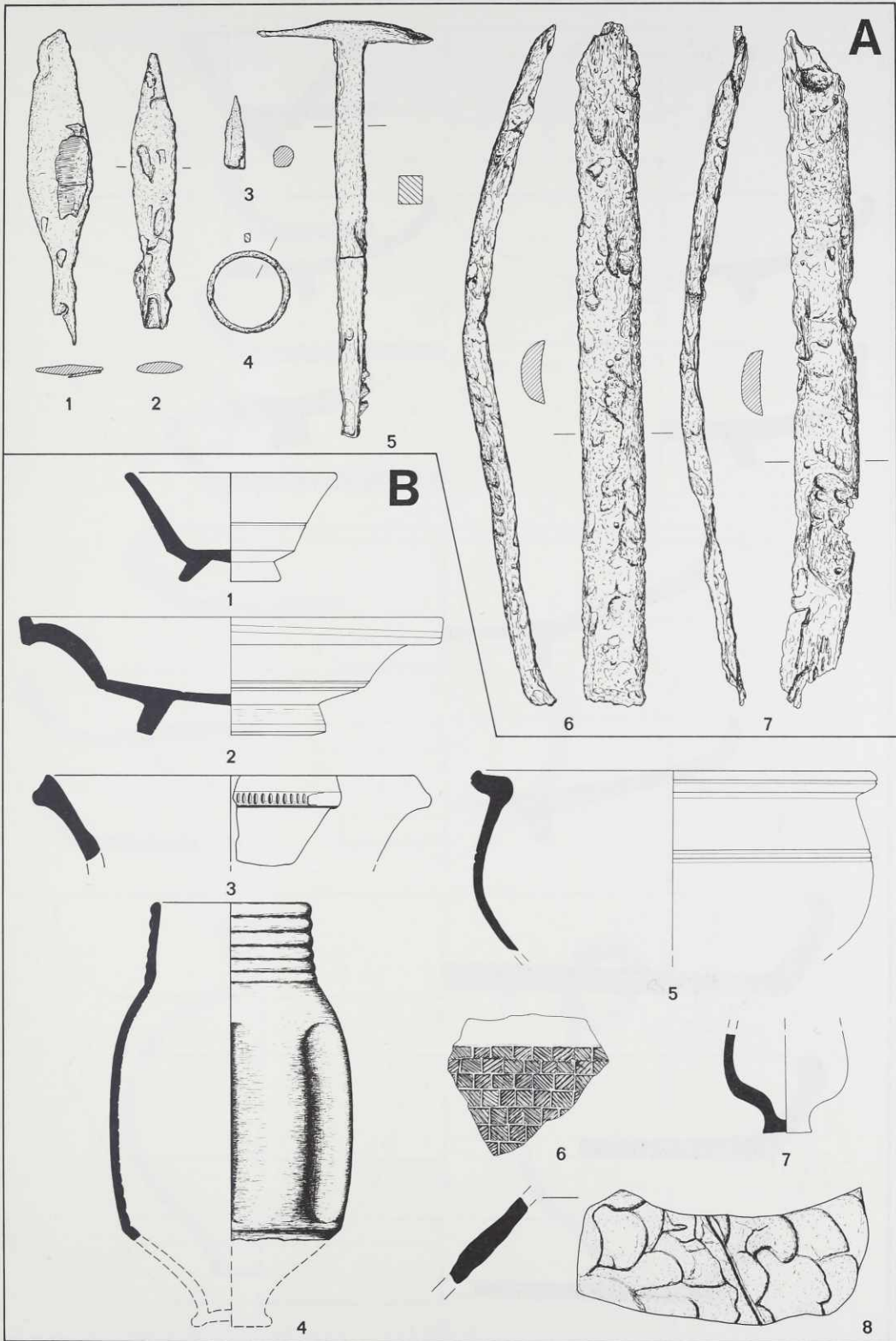





Osterburken (Neckar-Odenwald-Kreis); Fst. 9. Maßstab 1:3.



Osterburken (Neckar-Odenwald-Kreis); Fst. 9. Maßstab 1:3.

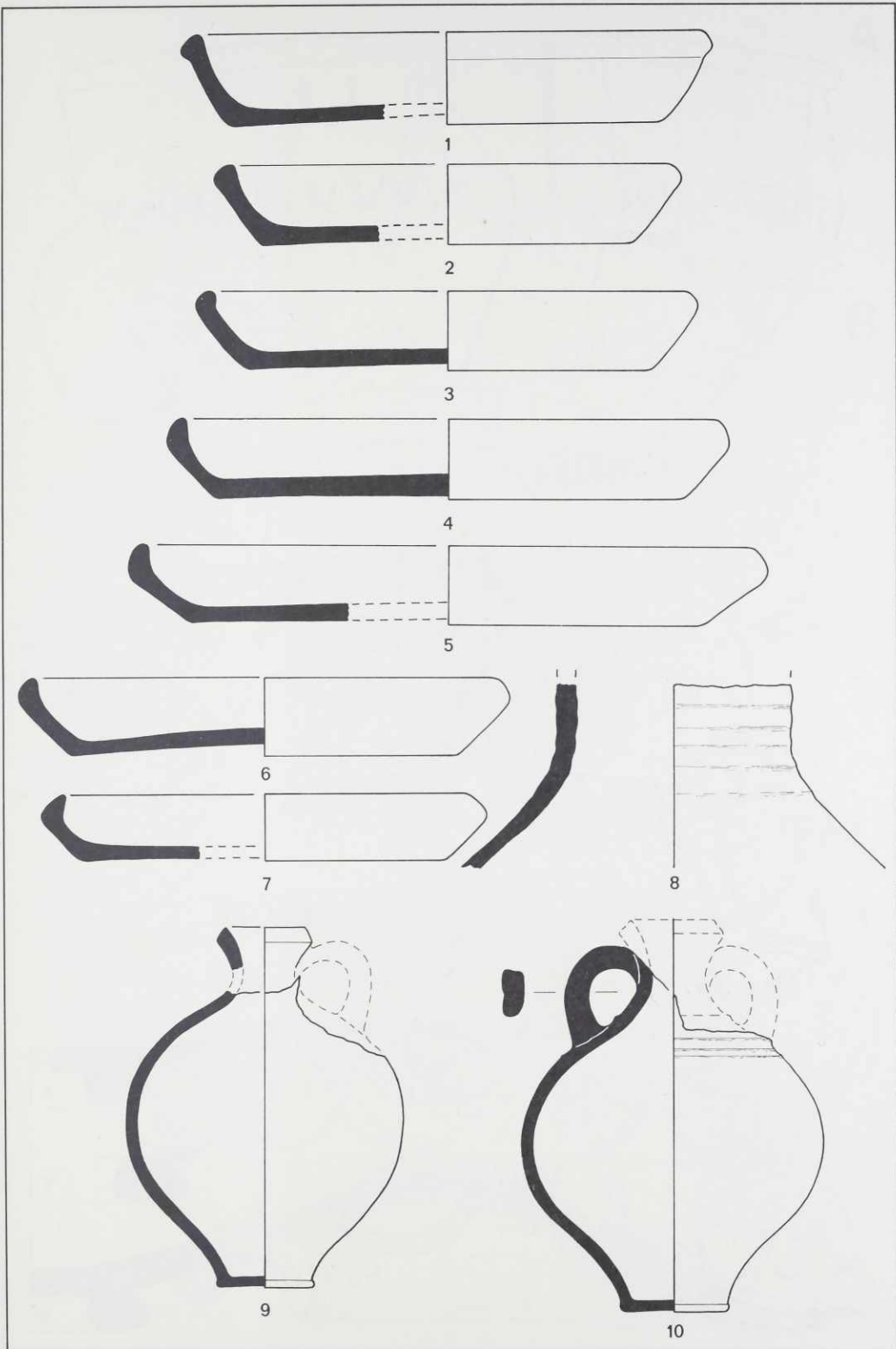


Osterburken (Neckar-Odenwald-Kreis); A Fst. 9, B Fst. 7. Maßstab 1:3.




Osterburken (Neckar-Odenwald-Kreis); Fst. 12. Maßstab 1:3.

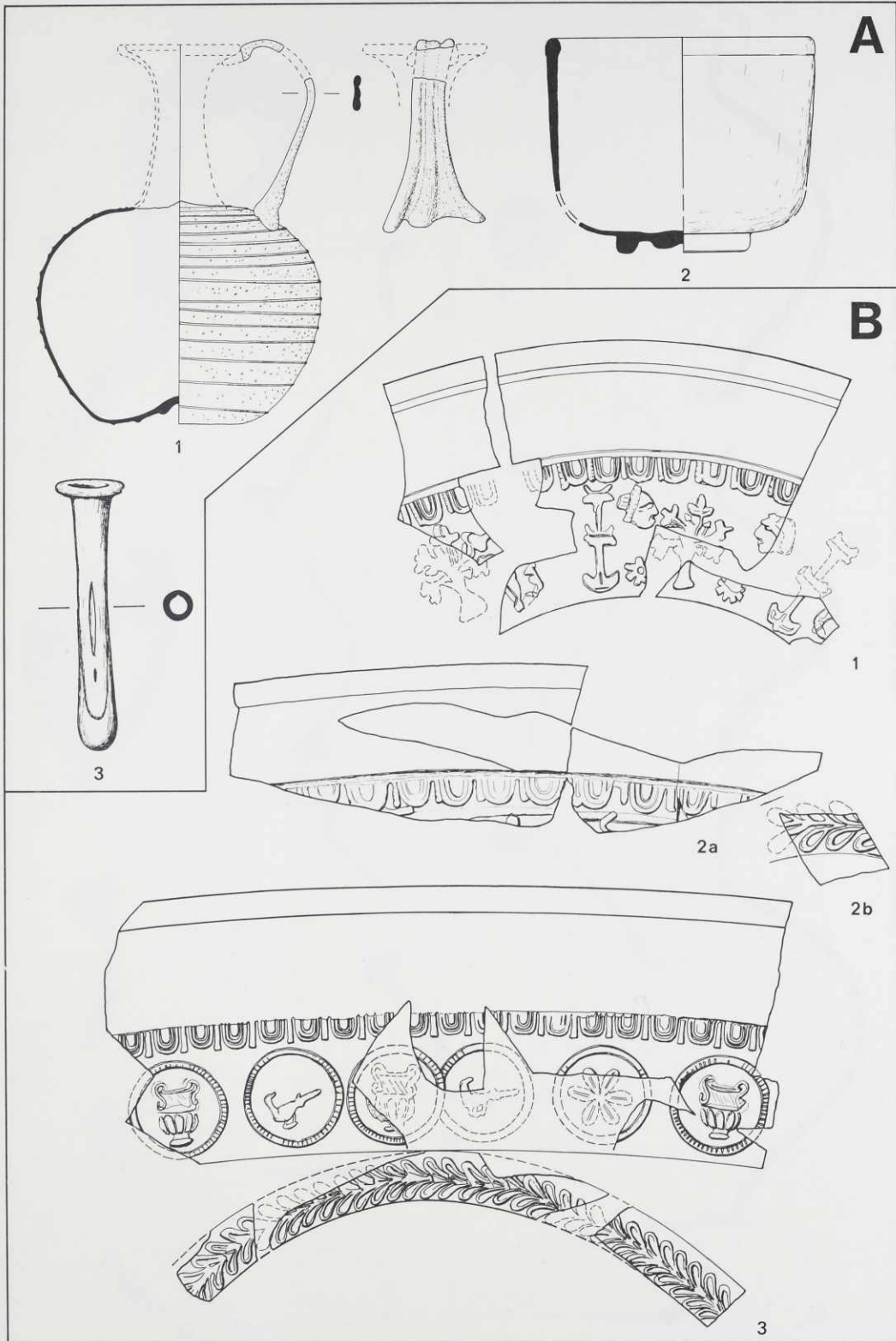




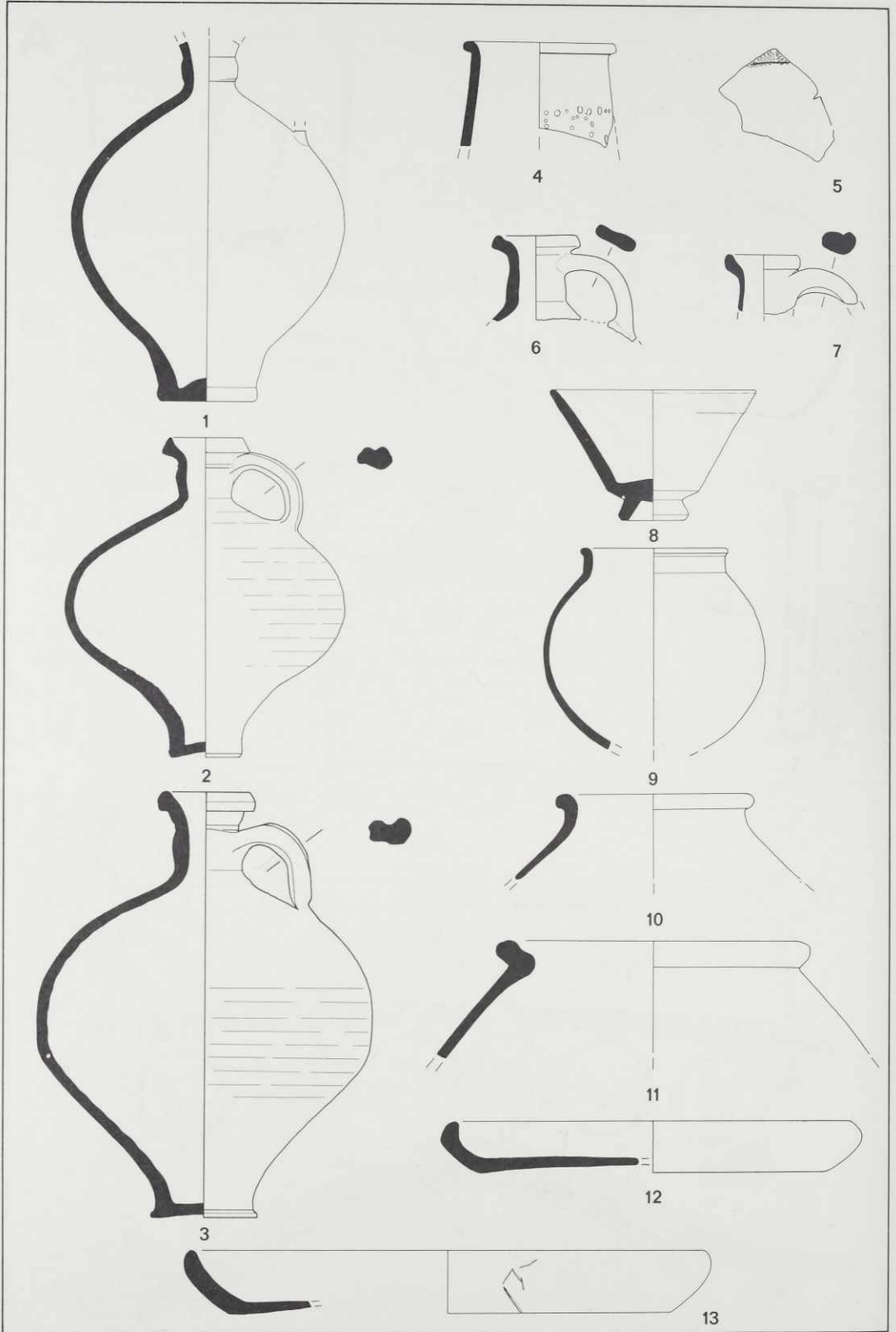
Osterburken (Neckar-Odenwald-Kreis); Fst. 12. Maßstab 1 : 3.



Osterburken (Neckar-Odenwald-Kreis); Fst. 13. Maßstab 1 : 2.

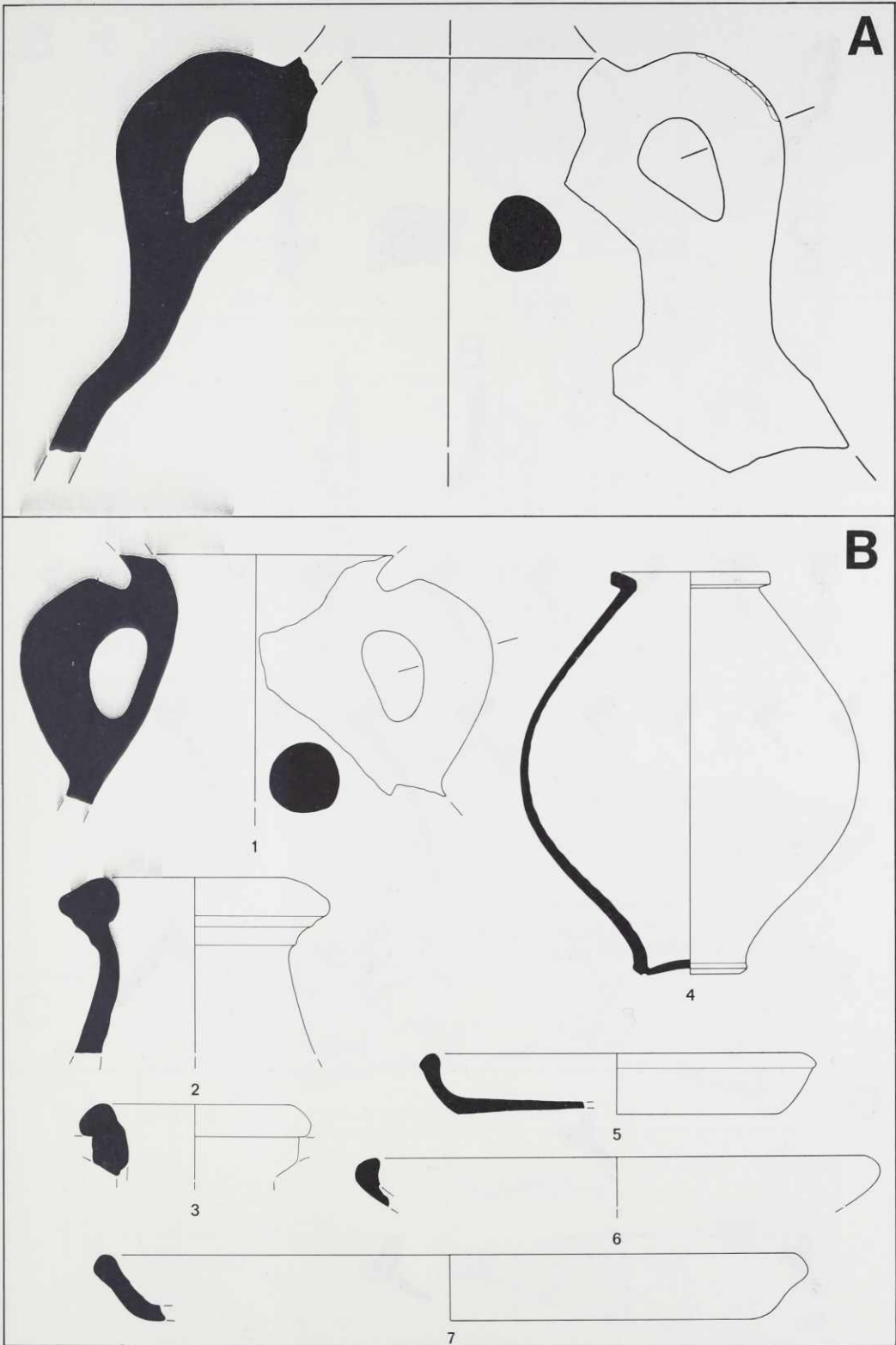


A Osterburken (Neckar-Odenwald-Kreis); Fst.13. – B Osterburken Schlierstadt (Neckar-Odenwald-Kreis). Maßstab 1:2.

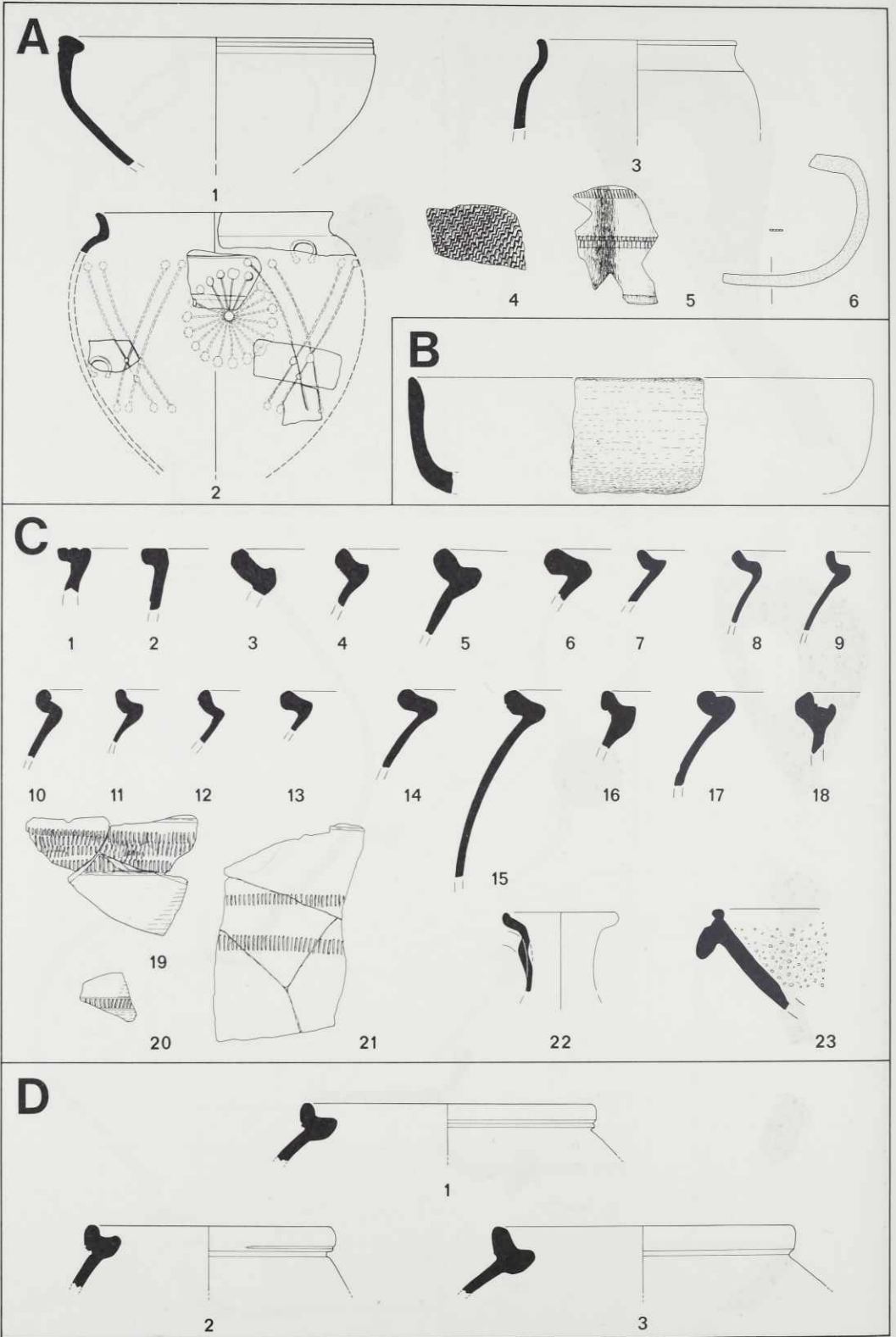


Osterburken (Neckar-Odenwald-Kreis); Fst. 13. Maßstab 1:3.

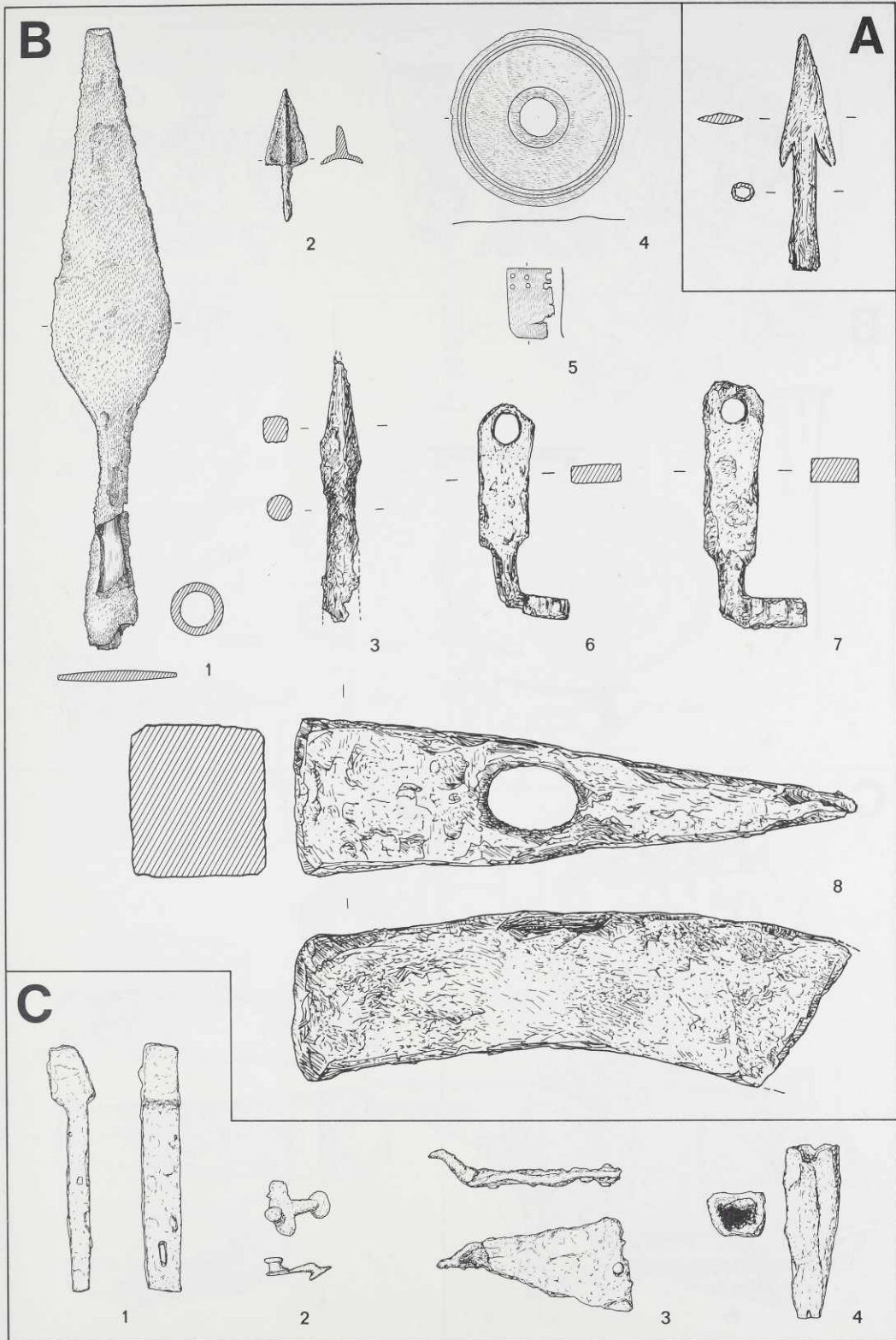




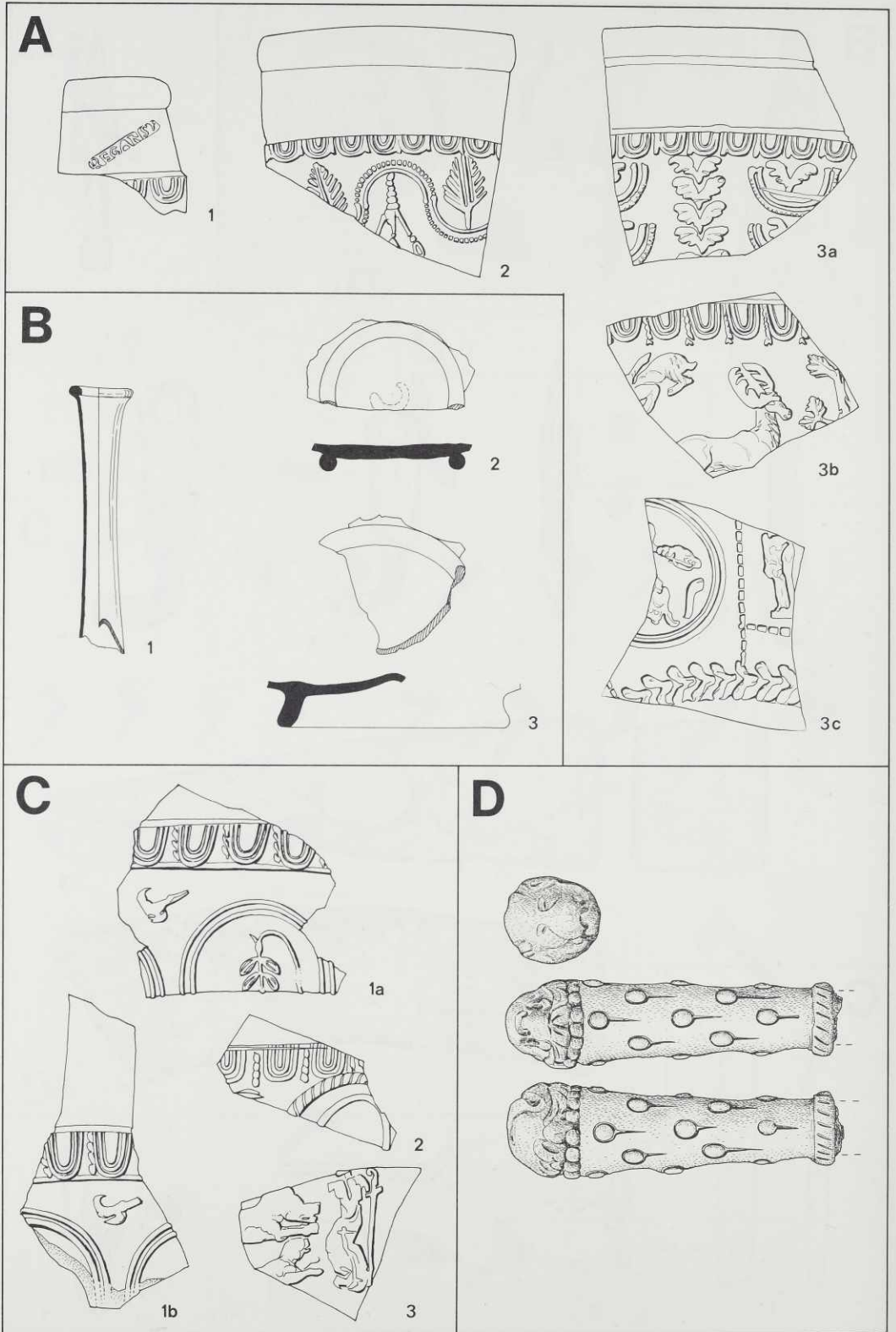
Osterburken (Neckar-Odenwald-Kreis); A Fst. 9, B Fst. 13. Maßstab 1 : 4.



A Osterburken Schlierstadt (Neckar-Odenwald-Kreis). – B Rainau Schwabsberg (Ostalbkreis); Fst. 7. – C Schöntal Oberkessach (Hohenlohekreis). – D Walheim (Kreis Ludwigsburg). Maßstab 1:3.

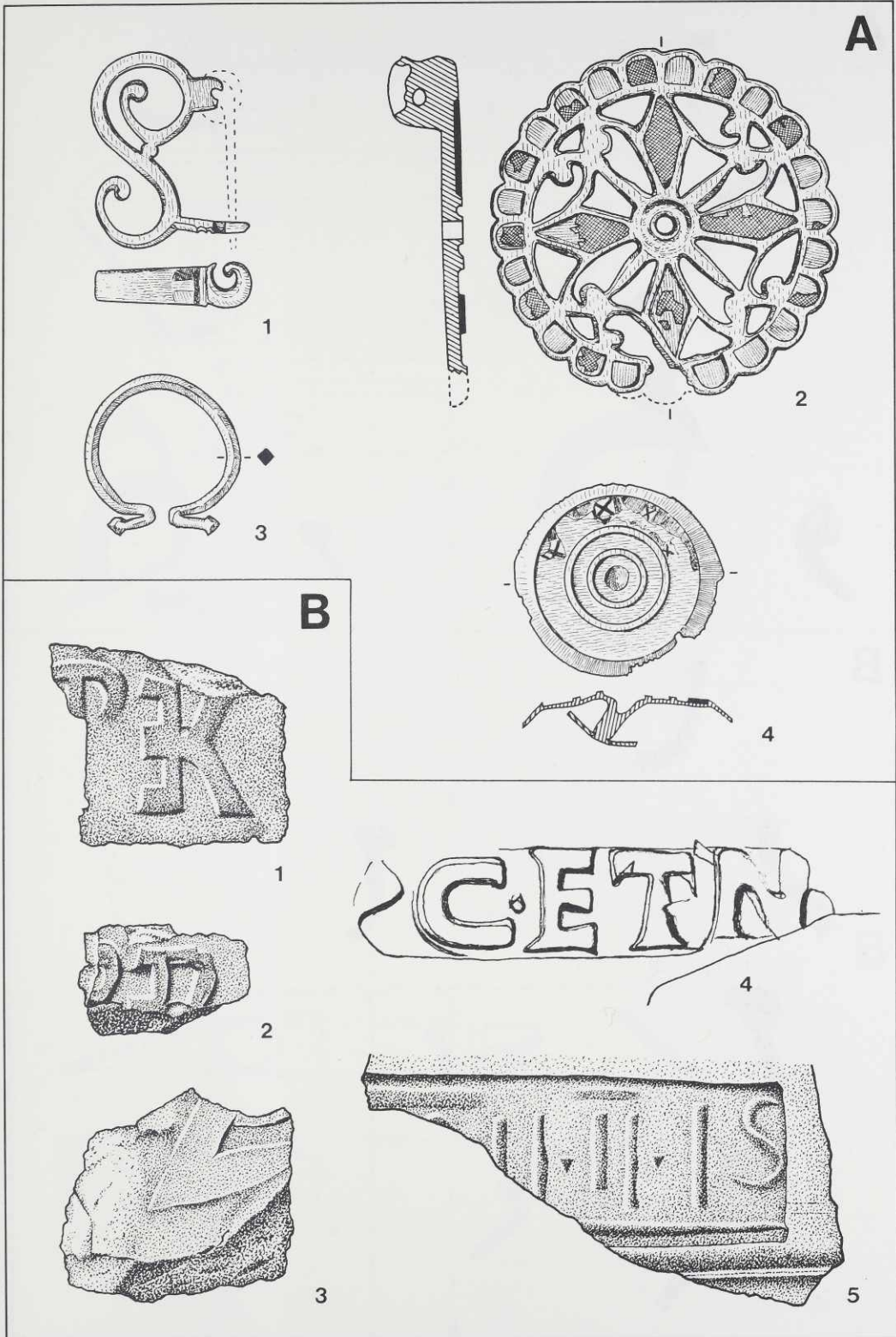


A, B Rainau Schwabsberg (Ostalbkreis); A Fst. 4, B Fst. 6. – C Schöntal Oberkessach (Hohenlohekreis). Maßstab 1:2.

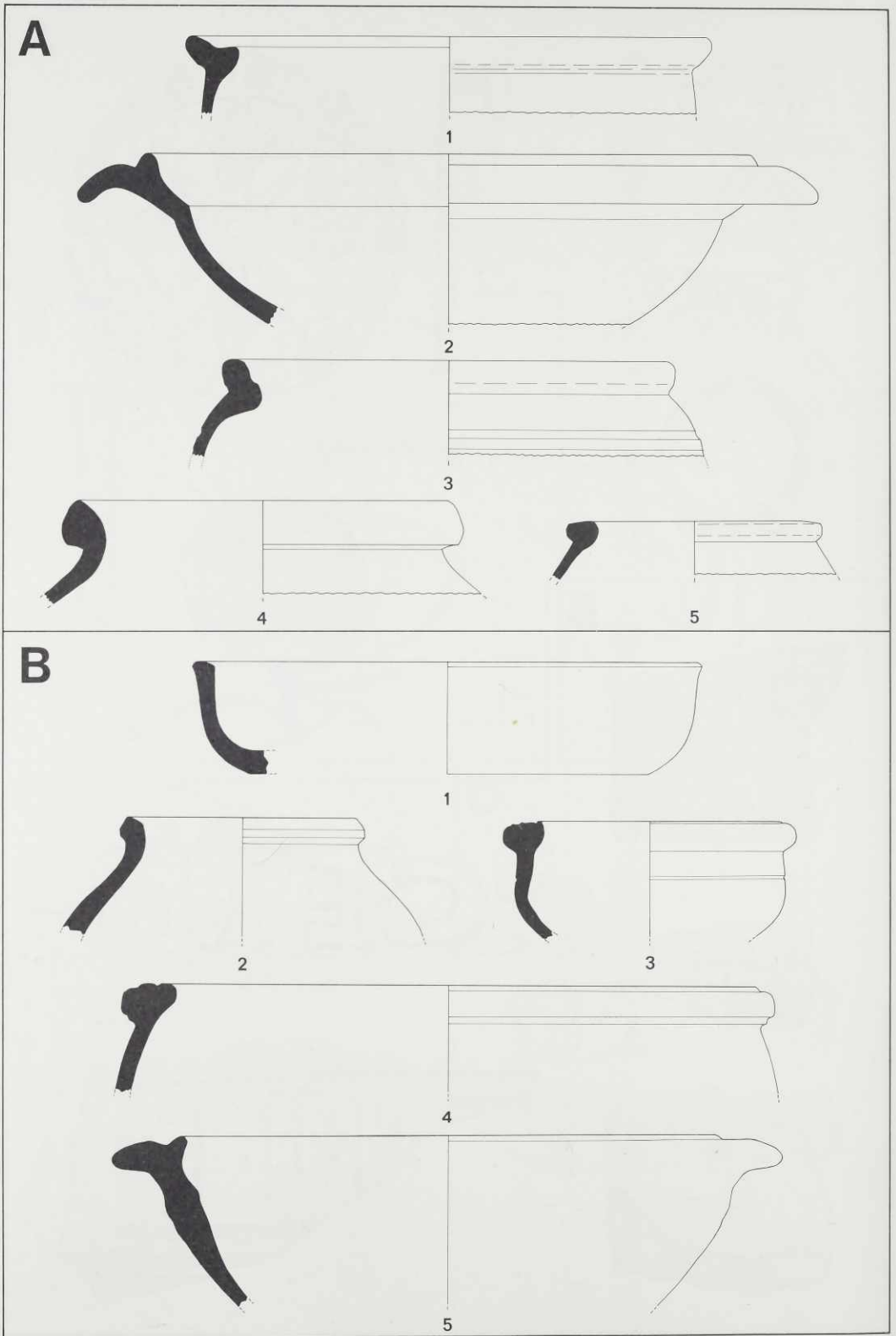


A. B Rainau Schwabsberg (Ostalbkreis); A Fst. 6, B Fst. 7. – C Walheim (Kreis Ludwigsburg). – D Reutlingen Altenburg. Maßstab 1:2.

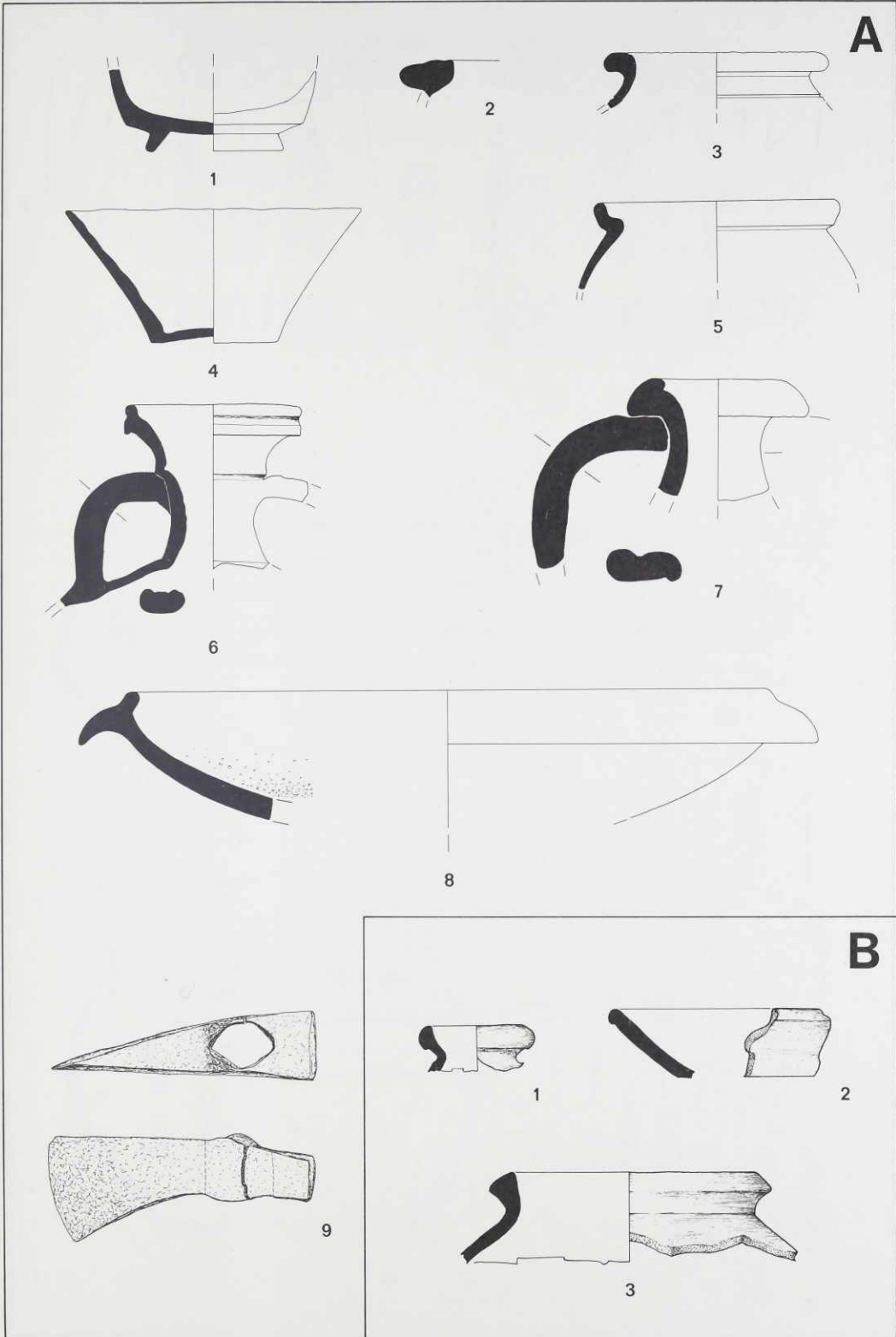





A Rainau Schwabsberg (Ostalbkreis); Fst. 6. – B1–B3 Schwäbisch Gmünd (Ostalbkreis); Fst. 2. – B4 Osterburken (Neckar-Odenwald-Kreis); Fst. 9. – B5 Offenau (Kreis Heilbronn); Fst. 1. Maßstab 1:1.



A Steinheim an der Murr (Kreis Ludwigsburg); Fst. 1. – B Walheim (Kreis Ludwigsburg). Maßstab 1:3.

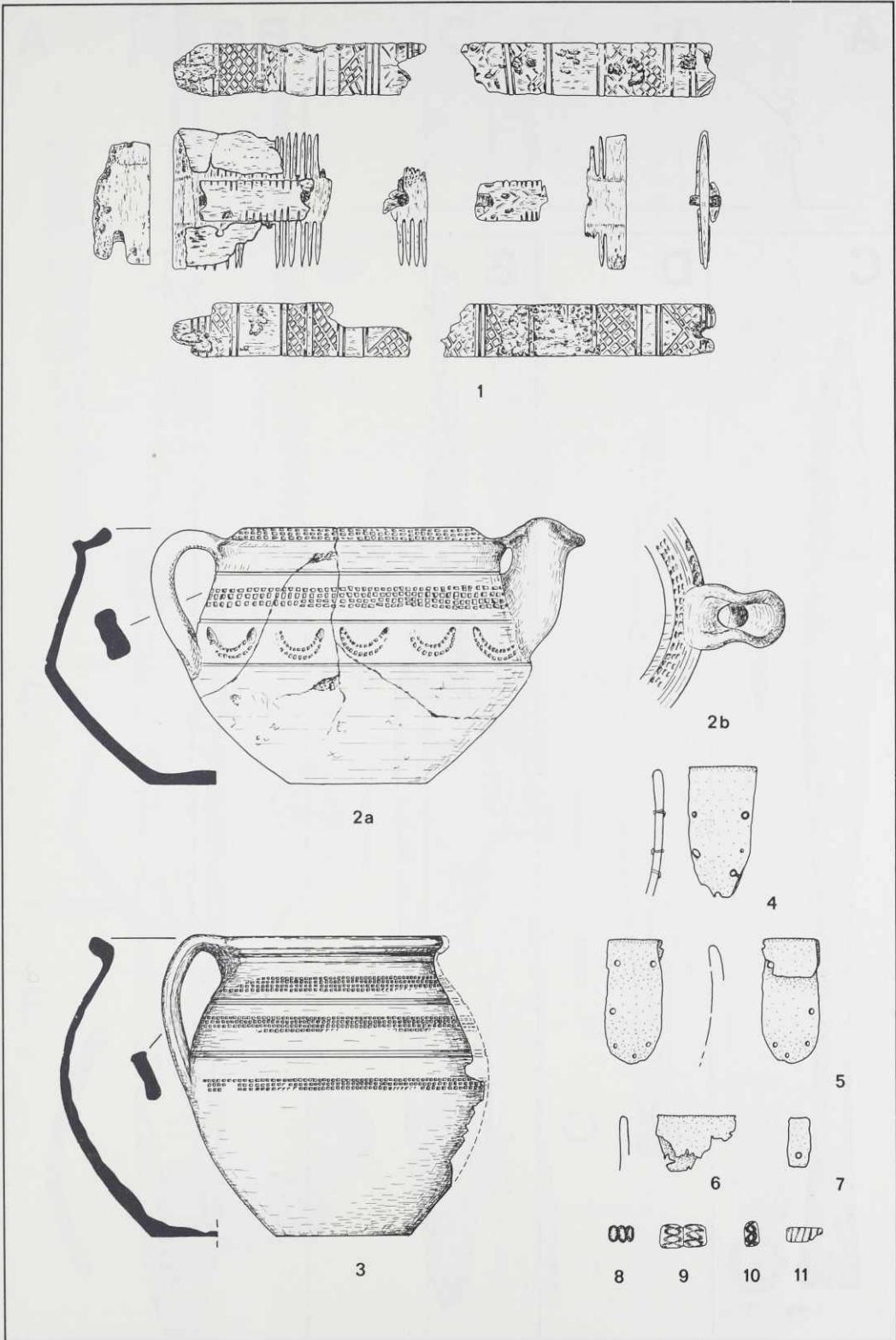


A Walldürn (Neckar-Odenwald- Kreis); Fst. 1. – B Welzheim (Rems-Murr-Kreis); Fst. 1. Maßstab 1:3.

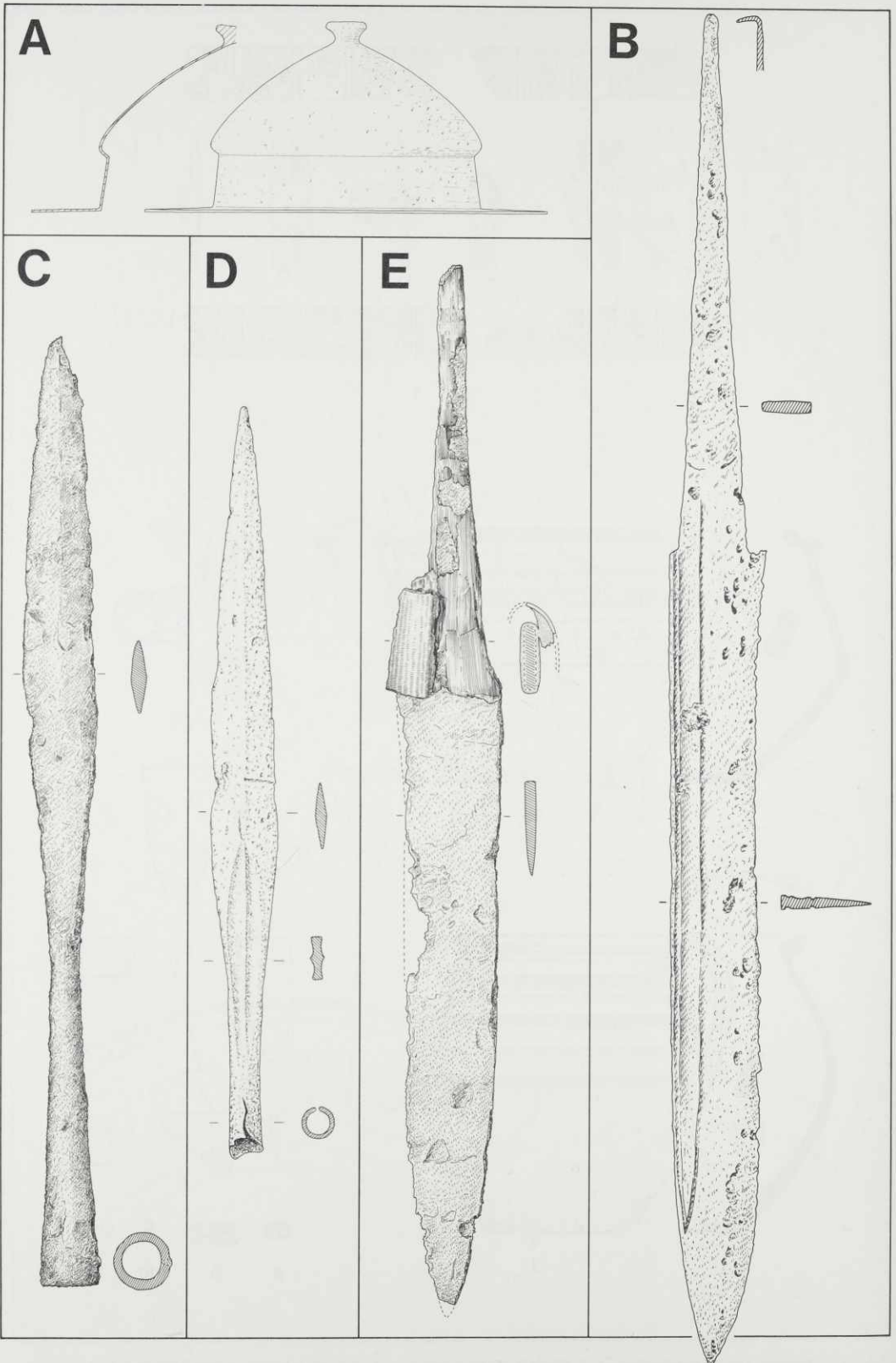


1-5. 11 Köngen (Kreis Esslingen); Fst. 3. - 6 Lonsee U r s p r i n g (Alb-Donau-Kreis); Fst. 1. - 7-10 Osterburken (Neckar-Odenwald-Kreis); 7-9 Fst. 9, 10 Fst. 7. Maßstab 2:3.

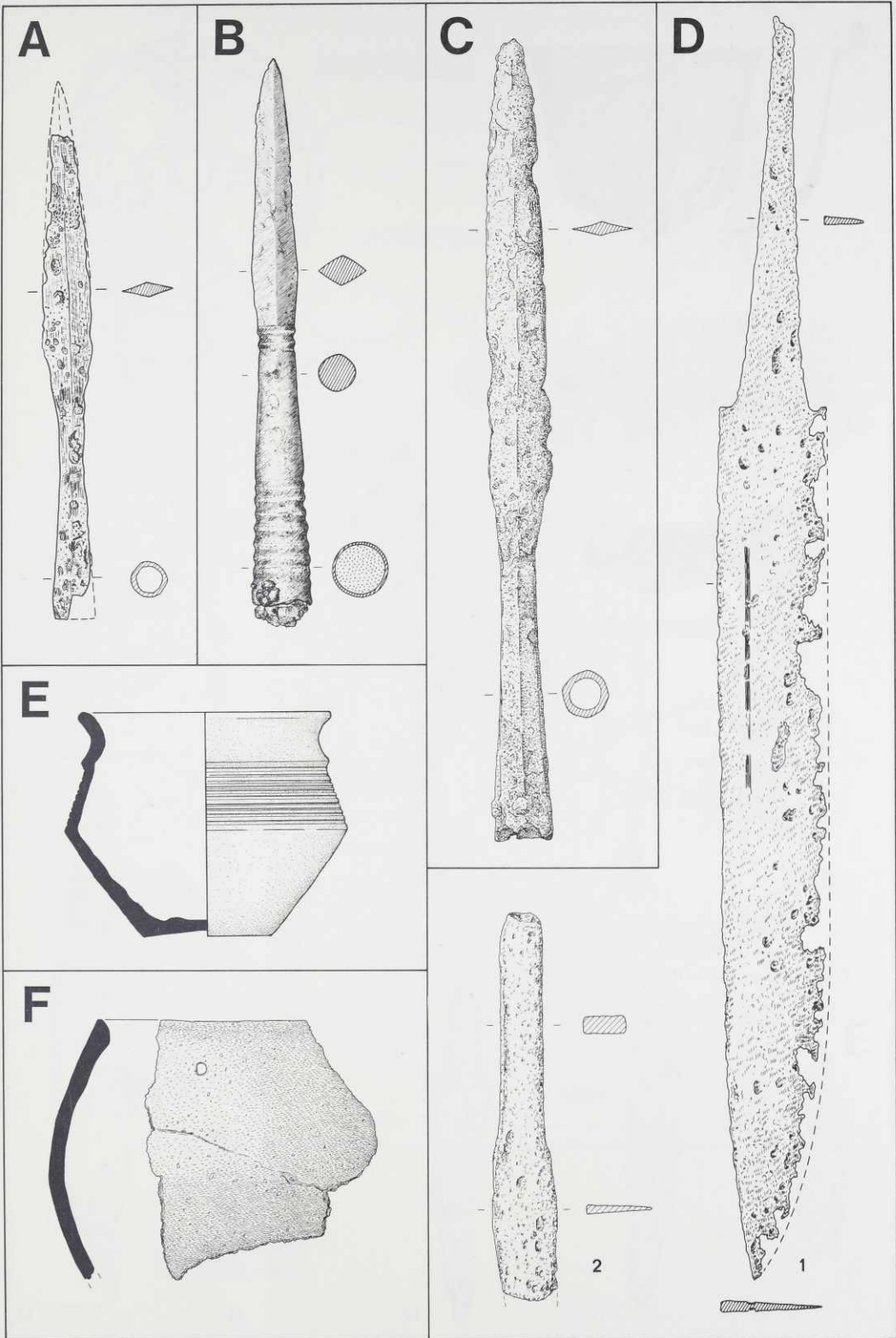





Bretten (Kreis Karlsruhe). 1, 2 Grab 5; 3–11 Grab 6. – 2, 3 Maßstab 1:4; sonst Maßstab 1:2.



A Bretten (Kreis Karlsruhe). - B Bretten D i e d e l s h e i m (Kreis Karlsruhe). - C Dischingen (Kreis Heidenheim). - D E t t l i n g e n S c h ö l l b r o n n (Kreis Karlsruhe). - E F e l l b a c h O e f f i n g e n (Rems-Murr-Kreis). Maßstab 1:3.

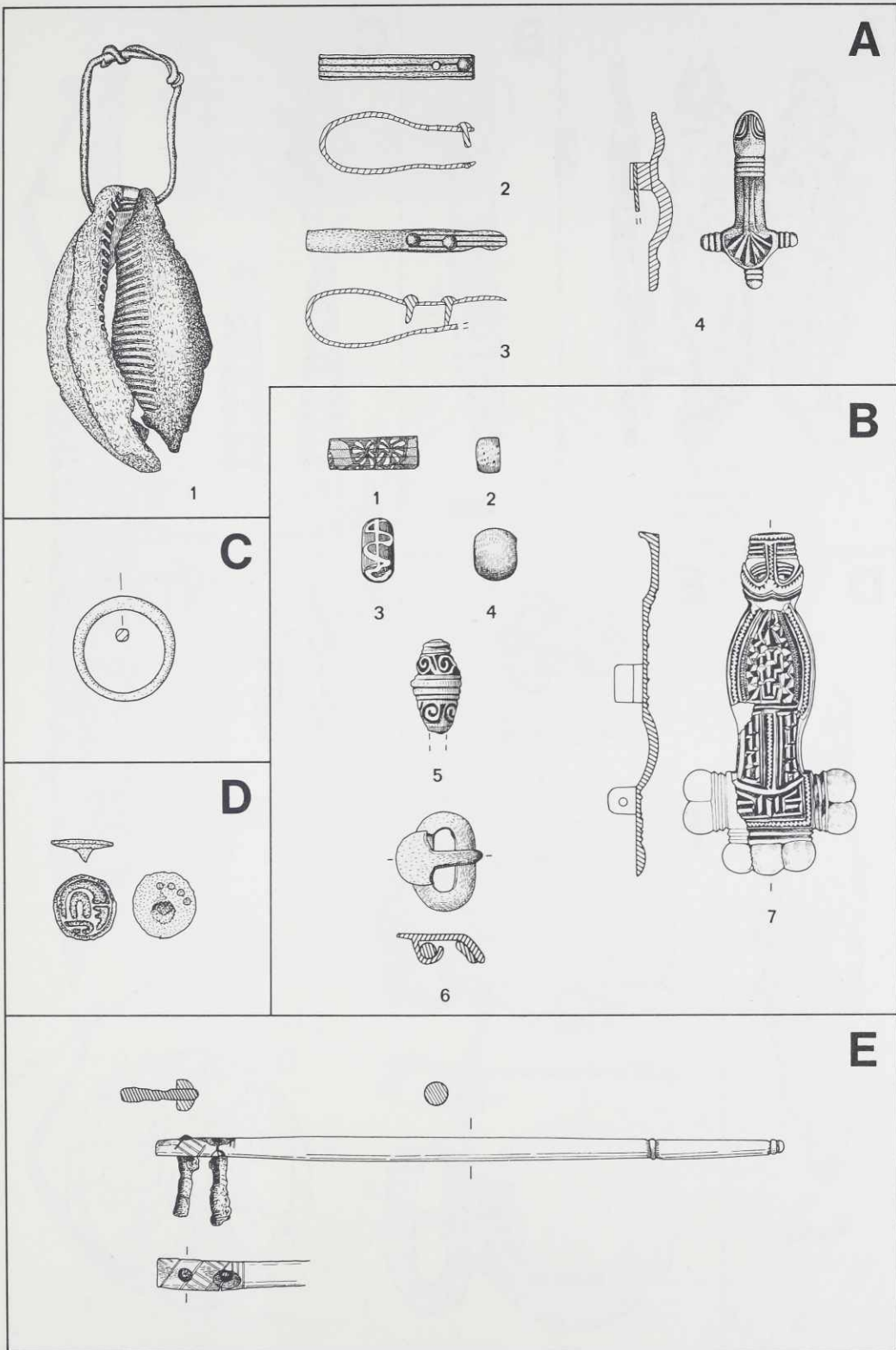


A Ilsfeld (Kreis Heilbronn). – B Magstadt (Kreis Böblingen). – C Möglingen (Kreis Ludwigsburg). – D Remchingen Wilferdingen (Enzkreis); Fst. 2. – E Lauffen am Neckar (Kreis Heilbronn); Fst. 2. – F Schorndorf (Rems-Murr-Kreis). Maßstab 1:3.

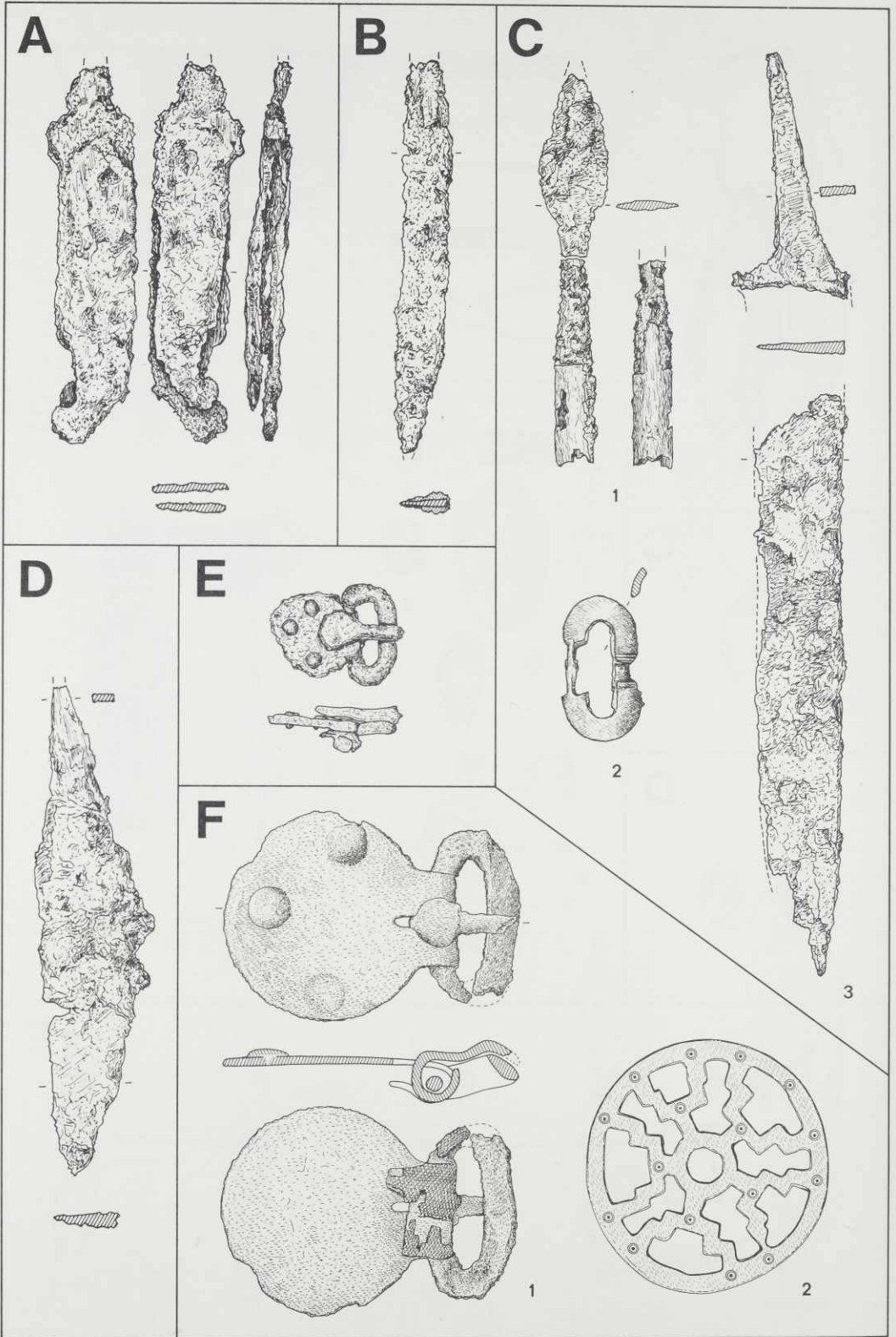


Ditzingen Schöckingen (Kreis Ludwigsburg); Fst. 2. Maßstab 1:2.

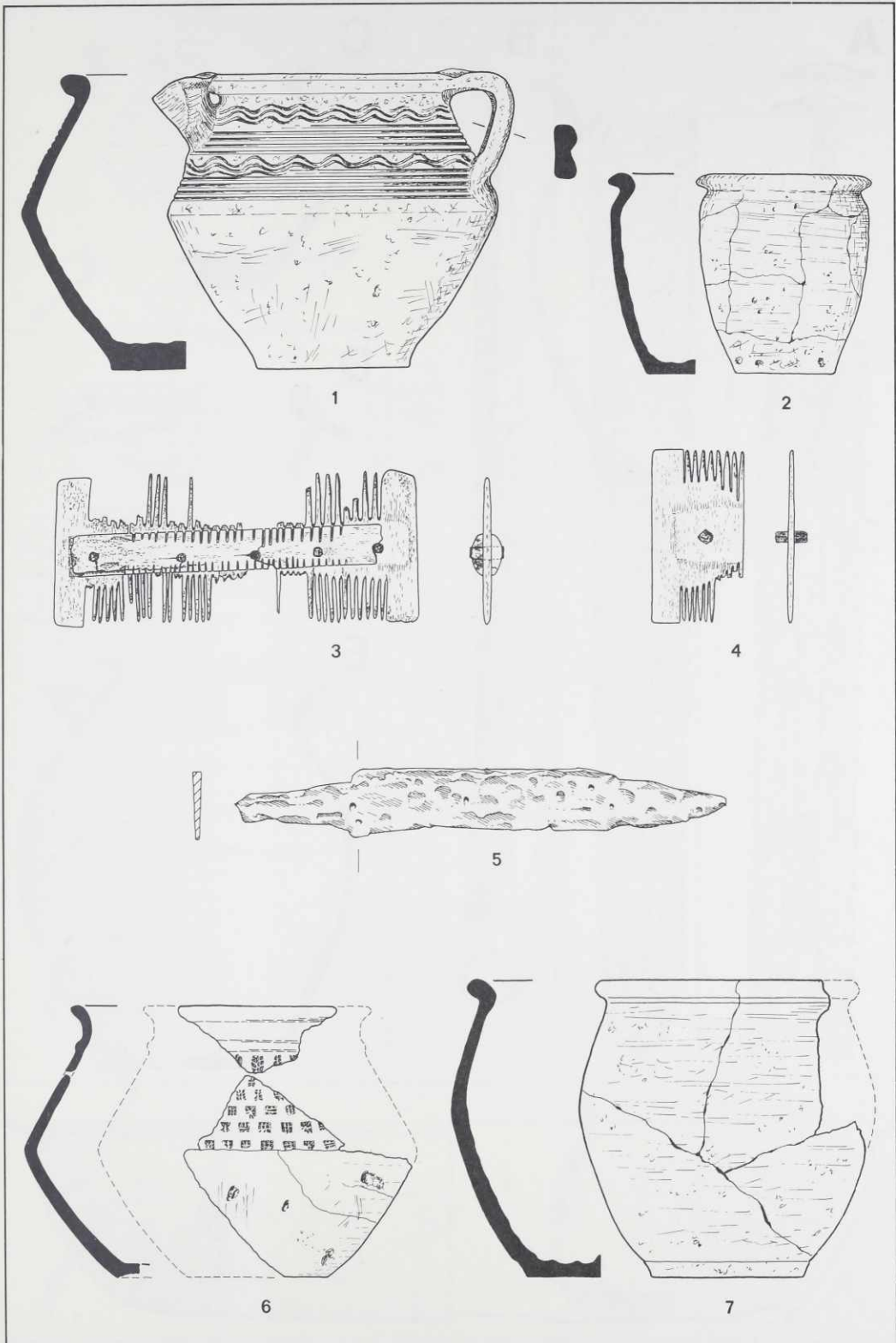




A Ditzingen Schöckingen (Kreis Ludwigsburg); Fst.2. - B Heidenheim an der Brenz Großkuchen; Fst.1. - C Heimsheim (Enzkreis). - D Remchingen Wilferdingen (Enzkreis); Fst.2. - E Mühlhausen im Tale (Kreis Göppingen). Maßstab 2:3.

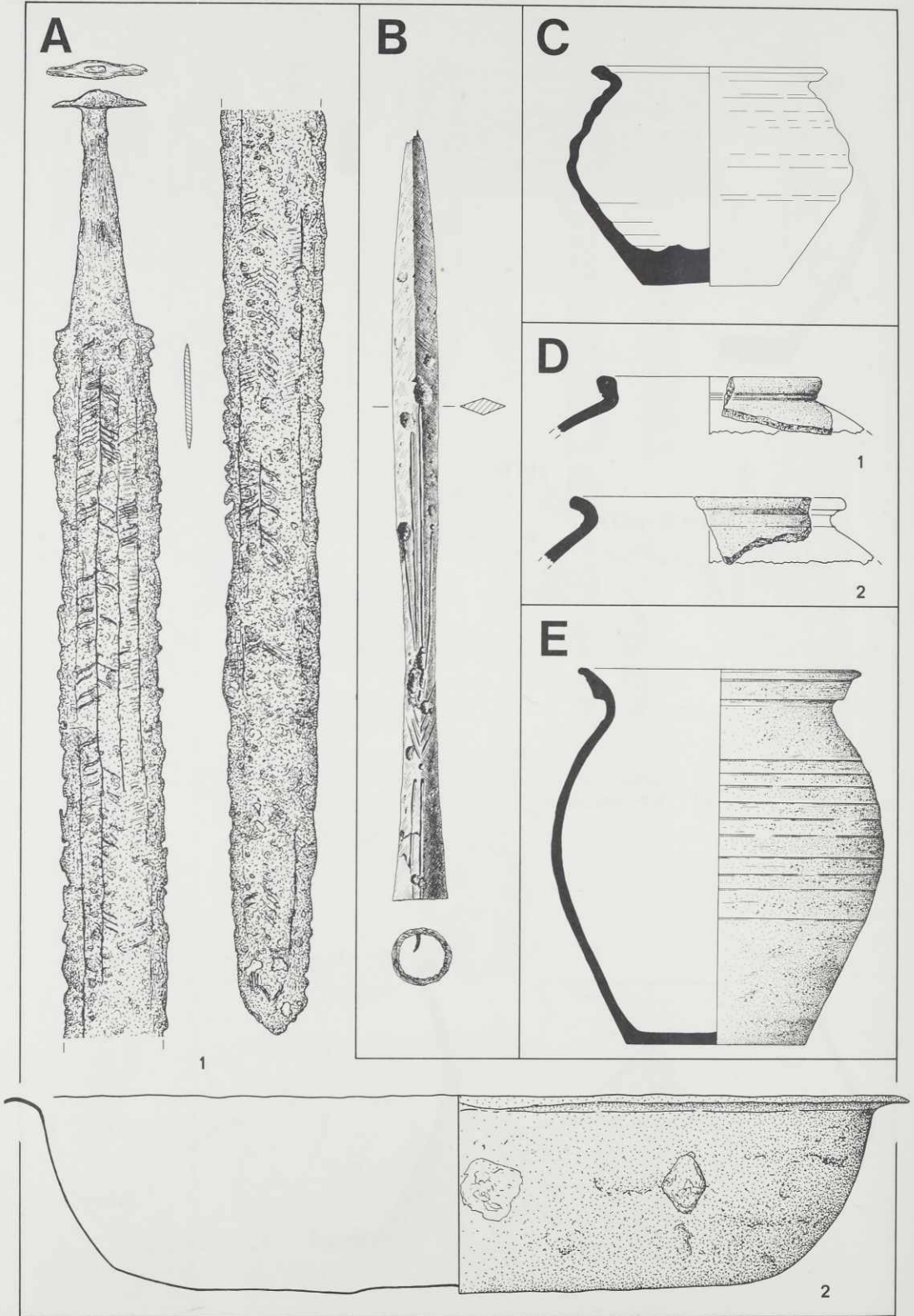


A Aidlingen (Kreis Böblingen). – B Aldingen am Neckar Neckargröningen (Kreis Ludwigsburg). – C Heidenheim an der Brenz Großkuchen; Fst. 2. – D Herrenberg Kuppigen (Kreis Böblingen). – E Leinfelden-Echterdingen (Kreis Esslingen). – F Steinheim am Albuch (Kreis Heidenheim); Fst. 1. Maßstab 1:2.



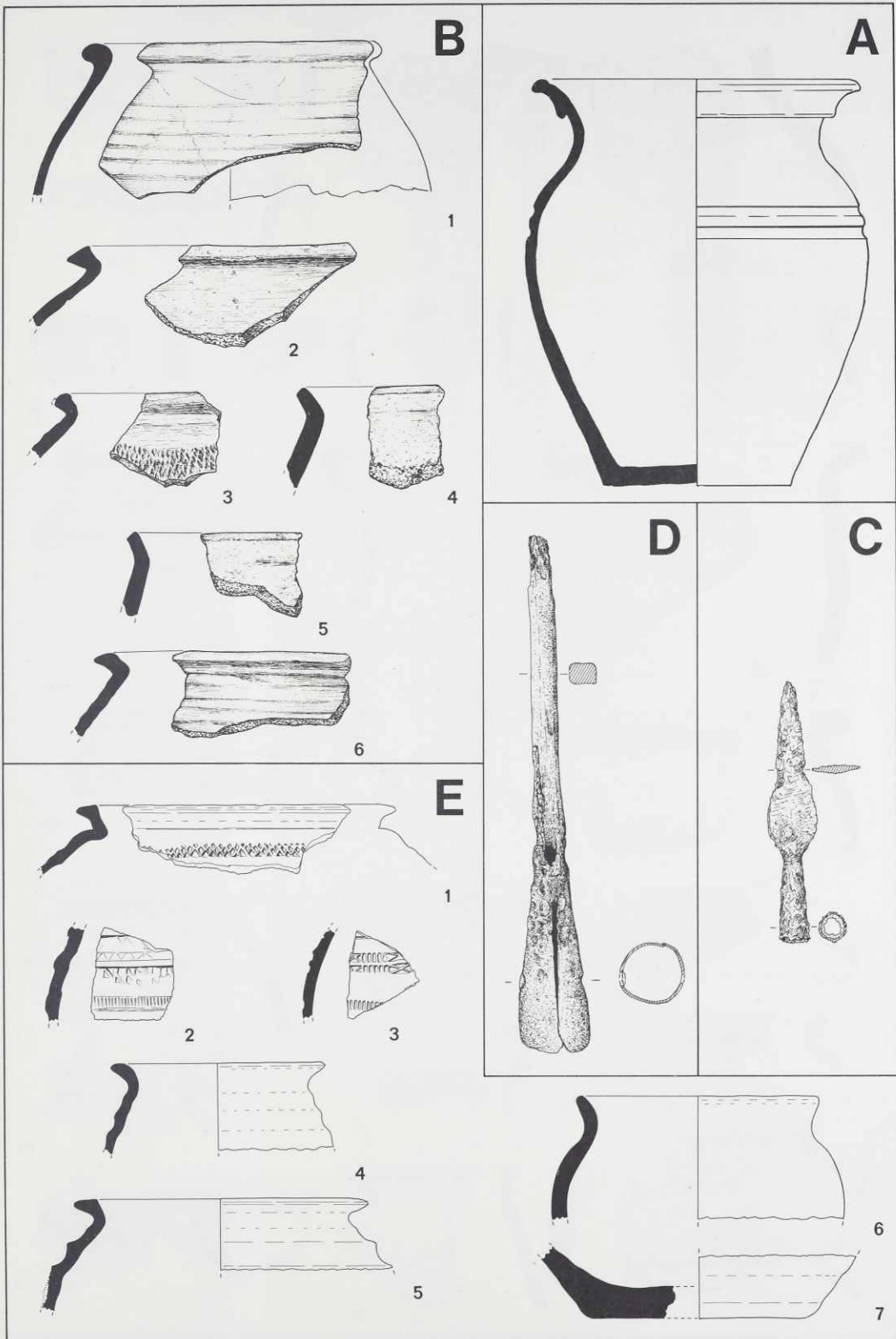
Neudenu Herbolzheim (Jagst) (Kreis Heilbronn). 3-5 Maßstab 1:2; sonst Maßstab 1:4.






A Heilbronn Horkheim. - B Neudenua Herbolzheim (Jagst) (Kreis Heilbronn). - C Bad Friedrichshall Duttenberg (Kreis Heilbronn). - D Eppingen (Kreis Heilbronn). - E Hardthausen am Kocher Gochsen (Kreis Heilbronn). Maßstab 1:3.

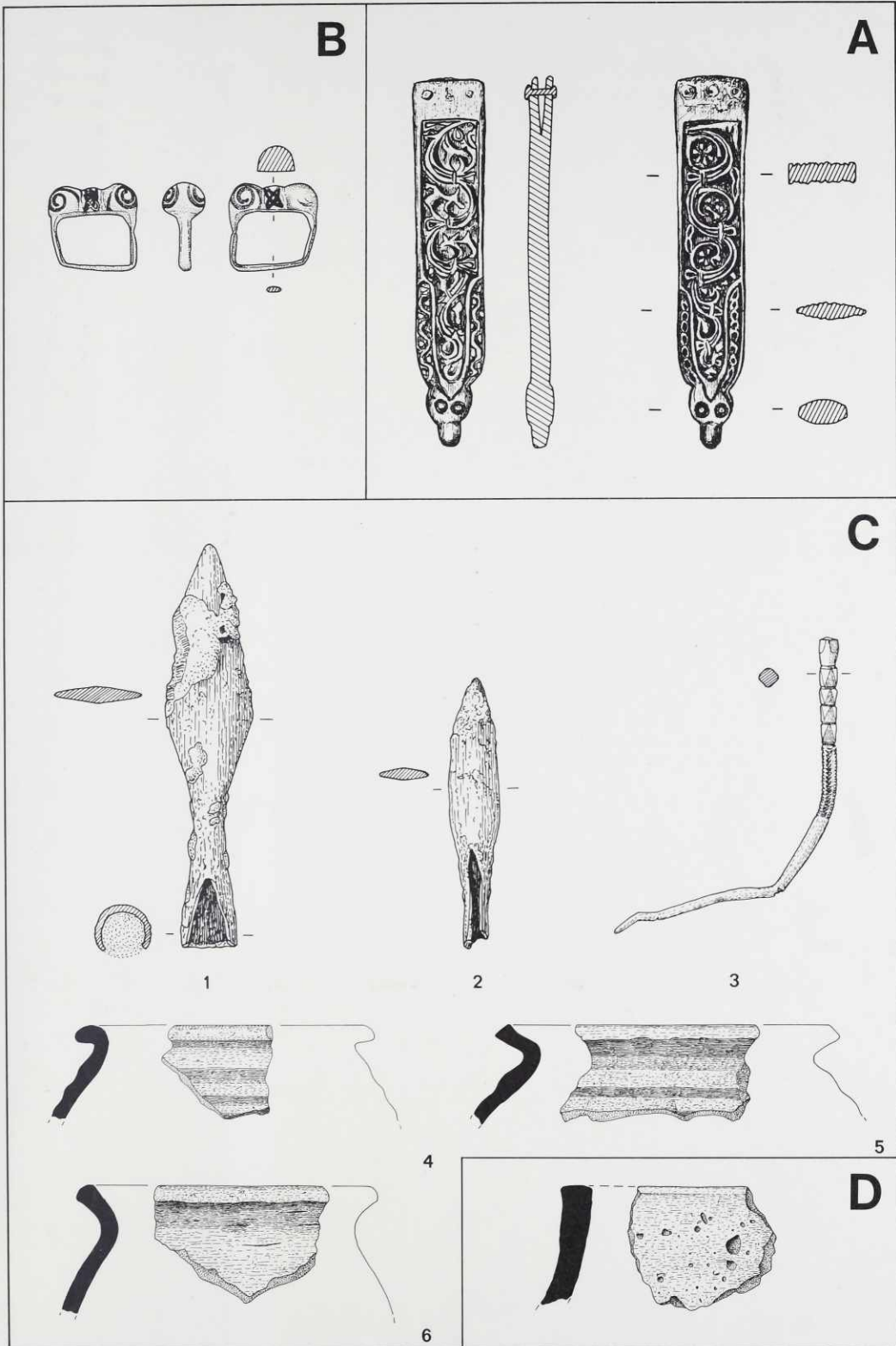




A Heilbronn; Fst. 1. - B Tauberbischofsheim (Main-Tauber-Kreis). - C Riesbürg Goldburghausen (Ostalbkreis). - D Untergruppenbach Unterheinriet (Kreis Heilbronn); Fst. 1. - E Weissach Flacht (Kreis Böblingen); Fst. 1. Maßstab 1:3.



Weissach F l a c h t (Kreis Böblingen); Fst. 2. Maßstab 1:3.



A Tauberbischofsheim (Main-Tauber-Kreis). – B Nordheim (Kreis Heilbronn). – C Weissach Flacht (Kreis Böblingen); Fst. 2. – D Geislingen (Zollernalbkreis). A. B. C 1–3 Maßstab 2:3, C 4–6. D Maßstab 1:3.