

Ausgewählte Neufunde aus den Jahren 1982 bis 1984¹

Von Waldemar Nitzschke und Heribert Stahlhofen, Halle (Saale)

Mit 3 Abbildungen und Tafel 40

Ältere und mittlere Steinzeit

Börnecke, Kr. Wernigerode, Fdpl. 6. Mbl. 4132 (2307), S 7,7; O 4,0. „Ronneberg“ (F. u. M.: H. Behrens). Lesefunde: Zahlreiches Silexmaterial (Klingen, Stichel, Bohrer, Abschläge) aus dem Spätpaläolithikum. Mus. Blankenburg.

Gröbzig, Kr. Köthen, Fdpl. 9. Mbl. 4337 (2459), N 5,5—9,0; W 15,0—17,0 (F. u. M.: T. Weber, D. Schäfer). Baggerfunde: Paläolithische Silexabschläge und Kernsteine. LM Halle 81:1107; 82:41.

Heimburg, Kr. Wernigerode, Fdpl. 6. Mbl. 4131 (2306), S 11,5; O 17,5. „Gallberg“ (F. u. M.: H. Behrens). Lesefunde: Silexmaterial aus dem Spätpaläolithikum. Mus. Blankenburg.

Magdeburg-Rothensee, Stadtkr. Magdeburg, Fdpl. 1. Mbl. 3735 (2032), S. 8,2; O 1,0. Kieswerk Rothensee (F. u. M.: D. Mania und T. Weber). Lesefunde von den Abraumhalden: Zahlreiche paläolithische Artefakte und Abschläge sowie ein Faustkeil aus Silex. LM Halle 82:53—55; 81:1100,1—3.

Saaleck, Kr. Naumburg, Fdpl. 1. Mbl. 4836 (2809), S 7,0; W 9,9. Magdalénien-Fundplatz (F.: Arbeitsgemeinschaft „Junge Archäologen“ Halle-Neustadt; M.: H. Stahlhofen). Lesefunde: Silexartefakte (Stichel, Kratzer, Klingen, Bohrer, Rückenmesser und Kernsteine). LM Halle 82:397, 398; 83:492.

Wallendorf, Kr. Merseburg, Fdpl. 2. Mbl. 4638 (2680), N 20,5; W 22,5 (F.: Dr. J. Thum; M.: T. Weber). Lesefunde: Paläolithische Artefakte. LM Halle 81:999, 1—36.

Warnstedt, Kr. Quedlinburg, Fdpl. 4. Mbl. 4232 (2381), N 13,9; W 15,0. „Lüdershornberg“ (F.: D. Schäfer, M. Stock, M. Bode, Dr. V. Toepfer; M.: T. Weber). Lesefunde: Paläolithische Quarzitarfakte. LM Halle 81:1095; 82:38—40.

Warnstedt, Kr. Quedlinburg, Fdpl. 10. Mbl. 4232 (2381), N 13,7; W 11,5. Teichfeld (F. u. M.: H.-A. Behrens). Paläolithische Quarzitarfakte (Faustkeil, Kratzer, zinkenähnliches Gerät). Z. Z. H.-A. Behrens.

Weddersleben, Kr. Quedlinburg, Fdpl. 4 und 5. Mbl. 4232 (2381), N 18,5; W 21,6 bis 23,6. An der Teufelsmauer (F. u. M.: Dr. V. Toepfer, T. Weber, M. Stock, H. Wiegner, D. Schäfer, W. Albert). Lesefunde: Paläolithische Quarzitarfakte. LM Halle 81:590, 591; 82:32—37.

Westerhausen, Kr. Quedlinburg, Fdpl. 4. Mbl. 4232 (2381), N 2,9; W 14,5—15,1. „Hessenberg“ (F. u. M.: H. Behrens). Lesefunde: Jungpaläolithische und mesolithische Silexartefakte. Mus. Quedlinburg.

¹ In dem vorliegenden Bericht werden nur solche Funde angeführt, die bisher noch nicht in der Jahresschrift oder einem anderen Publikationsorgan des Landesmuseums für Vorgeschichte Halle (Saale) veröffentlicht worden sind. — Im Laufe der Jahre 1982 bis 1984 wurden 1834 Fundmeldungen eingeliefert und bearbeitet; darunter befinden sich Objekte aus Sammlungen beider Bezirke, die erst jetzt in das Landesarchiv aufgenommen werden konnten. Abkürzungen: F. = Finder; M. = Meldung.

Wörbzig-Dohndorf, Kr. Köthen. Mbl. 4237 (2386), S 5,5–7,5; W 15,0–16,5 (F.: T. Weber, M. Stock, D. Schäfer; M.: T. Weber). Baggerfunde: Paläolithische Silex- und Quarzitabschläge. LM Halle 81:1109; 82:42.

Jungsteinzeit

Bad Dürrenberg, Kr. Merseburg, Fdpl. 6. Mbl. 4738 (2750), N 3,7; W 22,4. Orts- teil Balditz (F. W. Obst; Untersuchung: W. Saal). Schnurkeramische Hockerbestattung, west-östlich ausgerichtet, Kopf im Westen. Am Rücken stand ein stark vergangenes Gefäß mit Schnurabdrücken, Fransnbänder und hängenden Dreiecken; in Kopfnähe lag eine Silexklinge. In unmittelbarer Nähe, aber außerhalb des Grabes, wurden Teile eines weiteren schnurkeramischen Gefäßes gefunden. Mus. Merseburg 84/1646.

Ben n u n g e n , Kr. Sangerhausen, Fdpl. 20. Mbl. 4532 (2600), N 18,1; O 13,2. Ortslage (F.: H. Quitt; M.: A. Schneider). Bei Ausschachtungsarbeiten für eine Wohnhauserweiterung wurde ein Grab der Glockenbecherkultur gefunden. In Kopfnähe stand eine Vierfüßchenschale (Taf. 40,3). Mus. Sangerhausen IV 14/81.

Bernburg, Kr. Bernburg, Fdpl. 19. Mbl. 4236 (2385), S 3,5; W 11,0. „Strebenitzer Mark“ (F.: M. Göritz; M.: U. Hunger). Bei Erdarbeiten im Garten Nr. 14, Eigentümer Göritz, wurde ein linksseitig liegendes ost-westlich ausgerichtetes Hockerskelett entdeckt. Dem Grab wurde eine Kanne der Baalberger Gruppe entnommen. Mus. Bernburg.

Berßel, Kr. Halberstadt, Fdpl. 11. Mbl. 4030 (2232), N 19,5; O 19,1. „Katzenbreite“ (F.: G. Schmidt; M.: W. Hahn). Lesefunde: Verzierte Scherben und Steingeräte der Linienbandkeramik. Mus. Halberstadt.

Deersheim, Kr. Halberstadt, Fdpl. 34. Mbl. 4030 (2232), N 5,7; O 17,6. „Im Osterfeld“ (F.: W. Boldt; M.: W. Hahn). Lesefunde: Zahlreiche verzierte und unverzierte Scherben der Linienbandkeramik sowie Feuersteinabschläge und Felsgesteingeräte. Mus. Halberstadt.

Dobis, Saalkreis, Fdpl. 1. Mbl. 4336 (2458), S 7,3; O 18,3. Ortslage (F.: O. Schreiber; M.: K. Wagner). Aus der ehemaligen Dobiser Schulsammlung gelangte ein linienbandkeramischer Kumpf in das Landesmuseum, der vom Gutsbesitzer Schreiber bei Erdarbeiten in seinem Grundstück gefunden worden war (Taf. 40,1) LM Halle 81:1101.

Draschowitz, Kr. Zeitz, Fdpl. 2. Mbl. 4838 (2814), S 5,9; O 3,9. „Patzschkenberg“ (F.: H.-D. Göldner, R. Hausch; M.: H. Zimmermann). In der Kiesgrube wurde aus einer abgerutschten Böschung das Unterteil von einer Baalberger Amphore gefunden. Mus. Zeitz.

Egeln, Kr. Staßfurt, Fdpl. 39. Mbl. 4034 (2236), S 14,5; O 14,0 (F.: J. Beran und AG des Kulturhist. Mus. Magdeburg; M.: J. Beran). Lesefunde: Zahlreiche neolithische Keramikreste (teilweise Linienbandkeramik) und Silexmaterial sowie mittelalterliche Scherben (12.–13. Jh.) und eine stark korrodierte Silbermünze. Mus. Egeln.

Gerbstedt, Kr. Hettstedt, Fdpl. 26. Mbl. 4335 (2457), N 21,2; W 4,7. Jägerberg, 1,8 km südlich der Kirche von Oberwiederstedt (F. u. M.: O. Kürbis). Lesefunde: Silexartefakte (Bohrer, Kratzer, Klagen und Kernsteine) des Neolithikums. LM Halle 84:797.

Goddula, Kr. Merseburg, Fdpl. 4. Mbl. 4738 (2750), N 8,0; W 19,6. Östlich der ehem. Gemeindegriesgrube „Schumann“ (F.: R. Lumpe, S. Trojan; M.: W. Nitzschke). Lesefunde: Scherben, Steinbeile, Silexgeräte der Linien- u. Stichbandkeramik. LM Halle 84:1359.

Haldensleben, Kr. Wanzleben, Fdpl. 20. Mbl. 4034 (2236), N 9,0–10,0; W 9,0 bis 9,6. „Am Wäldchen“ (F.: W. Ackermann; M.: H. Müllerott). Lesefunde: Zahlreiche verzierte und unverzierte Scherben der Linien- und Stichbandkeramik sowie der Trichterbecherkultur. Außerdem Felsgesteinräte, Silexgeräte, Knochenggeräte. Mus. Egeln 2655.

Haldensleben, Kr. Haldensleben, Fdpl. 32. Mbl. 3734 (2031), N 3,9; O 21,1 (F. u.

M.: W. Bork). Lesefund: Geschliffenes Felsgesteinbeil. Mus. Haldensleben IV 1022.

Halle-Neustadt, Stadtkr. Halle-Neustadt, Fdpl. 26. Mbl. 4537 (2605), N 13,3; O 20,0. „Westlich des Kirchteiches“ (F.: AG „Junge Archäologen“; M.: H. Stahlhofen). Aus einer Siedlungsgrube der Linienbandkeramik wurden Scherben und Silexgeräte geborgen. LM Halle 82:725, 726.

Hecklingen, Kr. Staffurt, Fdpl. 13. Mbl. 4135 (2310), N 14,5; W 6,1. „Weinberggrund“ (F.: T. Weber, J. Hille, J. Beran; M.: J. Beran). Lesefunde: Zahlreiche neolithische Scherben (darunter der Schnurkeramik) und Silexmaterial sowie römerzeitliche Keramikreste. LM Halle 82:536—40.

Helbra, Kr. Eisleben, Fdpl. 3. Mbl. 4434 (2529), O 1,4; S 19,1. „Münzfeld“ (F.: B. Richter, K. Naumann; M.: O. Marschall). Lesefunde: Schuhleistenkeil und stichbandkeramische Scherben im Aushub eines Entwässerungsgrabens. Mus. Eisleben 81:30.

Helfta, Kr. Eisleben, Fdpl. 24. Mbl. 4435 (2530), S 0,0; W 15,5. „Kirchfeld“ (F.: B. Richter; M.: O. Marschall). Lesefunde: Scherben, Steingeräte, Silexmaterial und Spinnwirtel der Stichbandkeramik und der Rössener Gruppe. Mus. Eisleben 81:27.

Hettstedt, Kr. Hettstedt, Mbl. 4335 (2457), N 22,2; W 9,0. „Heilige Reiser“ (F. u. M.: T. Fladung). Lesefund: Silexklinge, beidseitig retuschiert. LM Halle 83:593.

Hettstedt, Kr. Hettstedt, Mbl. 4335 (2457), S 16,0; W 0,6. Unmittelbar südlich des Molmecker Friedhofs (F.: G. Danylczyk; M.: W. Koch). Ein unverzierter Glockenbecher wurde beim Pflügen erfaßt und unvollständig geborgen (Abb. 2,1). LM Halle 83:597.

Hohlstedt, Kr. Sangerhausen, Fdpl. 11. Mbl. 4532 (2600), N 17,7; O 0,4. Westlicher Ortsausgang (F.: K. Heise; M.: L. Kröber). Beim Ausheben einer Klärgrube wurde eine Siedlungsgrube der älteren Linienbandkeramik angeschnitten und daraus Keramik und mehrere Spinnwirtel geborgen. Mus. Sangerhausen IV/1/81.

Kistritz, Kr. Hohenmölsen, Mbl. 4837 (2810) S 2,5; O 10,1. Alte Lehmgrube, westlich des Ortes (F.: D. Bethmann; M.: K.-H. York). Beim Ausschachten wurden zwei Siedlungsgruben angeschnitten, von denen eine noch teilweise untersucht werden konnte. Sie enthielt Scherben der Kugelamphorenkultur, einen Feuersteinmeißel, eine Klinge, einen Kratzer und einen Abschlag (Abb. 1). LM Halle 84:1357.

Kötschlitze, Kr. Merseburg, Fdpl. 2. Mbl. 4639 (2681), S 21,5; W 1,7. An der Merseburger Straße (F.: W. Wolfer; M.: W. Saal). Lesefunde: Siedlung der Linien- und Stichbandkeramik mit zahlreichen Scherben. Mus. Merseburg 80/1592.

Löderburg, Ot. von Athensleben, Kr. Staffurt, Fdpl. 9. Mbl. 4035 (2237), S 0,5; W 4,3 (F.: T. Weber, J. Parden, J. Beran; M.: J. Beran). Lesefunde: Zahlreiche Scherben, Silexabschläge, ein Spinnwirtel. Ein großer Teil des Materials kann in das mittlere Neolithikum und in die römische Kaiserzeit eingestuft werden. LM Halle 82:708—719.

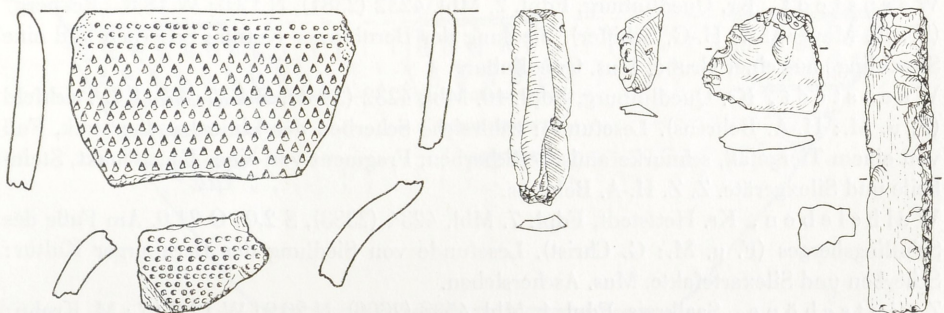


Abb. 1. 1: Kistritz, Kr. Hohenmölsen. Siedlungsgrube der Kugelamphorenkultur. Scherben und Silexmaterial. 1:2

Mehringen, Kr. Aschersleben, Fdpl. 1. Mbl. 4234 (2383), O 4,4–5,5; S 10,4–11,0 (F. u. M.: G. Christ, K. Ecke. Lesefunde: Zahlreiche Scherben der Trichterbecherkultur und der späten Bronze- bis frühen Eisenzeit. Außerdem Silexgeräte, Steinbeile, ein Knochenpfriem und Spinnwirtel. Mus. Aschersleben 3414.

Neuplattendorf, Kr. Hettstedt, Fdpl. 1. Mbl. 4234 (2383), W 4,2; S 2,0. „Am Spitalsberg“ (F.: M. Gohlke; M.: W. Stein). Lesefunde: Zwei Steinbeile. LM Halle 81:1218. Osternienburg, Kr. Köthen, Fdpl. 2. Mbl. 4138 (2313), S 2,5; W 9,9. Wüste Dorfstätte Zwelchau (Grabung LM Halle, K. Wagner, A. Menzel, T. Stolle). Auf dem durch Kiesabbau gefährdeten Fundplatz konnten aus Gruben und Kulturschichten des Neolithikums und der Eisenzeit Scherben und Tierknochen der Stichbandkeramik, Walternienburger Kultur und der Hausurnenkultur geborgen werden. LM Halle 83:360–402.

Quedlinburg, Kr. Quedlinburg, Fdpl. 51. Mbl. 4232 (2381), N 9,5; O 10,0. „Bodebreite“ (F.: W. Meyer; M.: H.-G. Schiffer). Lesefunde: Scherben der Stichbandkeramik, Silex- Felsgesteingeräte. Mus. Quedlinburg.

Quedlinburg, Kr. Quedlinburg, Fdpl. 86. Mbl. 4132 (2307), O 13,7; S 7,2. „Petersberg“ (F. u. M.: W. Meyer, H.-G. Schiffer). Durch Frostabbruch wurden in der Wand eines Steinbruches zwei Gräber sichtbar. Die Toten, in Hocklage beigesetzt, lagen unmittelbar übereinander. Skelett A, Ost-West ausgerichtet, Blick nach Norden, ohne Beigaben. Skelett B, West-Ost ausgerichtet, Blick nach Norden, Reste eines Gefäßes der Baalberger Gruppe. Mus. Quedlinburg.

Quenstedt, Kr. Hettstedt, Mbl. 4334 (2456), N 0,4; O 10,6. Ortslage (F.: T. Grabe; M.: E. Schröter). Beim Ausbaggern eines Leitungsgrabens wurde ein Grab der Glockenbecherkultur vollständig zerstört. Im Abraum wurden Scherben von einem Glockenbecher mit Zoneneinteilung und eine Tibia gefunden (Abb. 2,2). LM Halle 83:595.

Raßnitz, Kr. Merseburg, Fdpl. 7. Mbl. 4638 (2680), N 5,7–6,4; W 19,4–19,8 (F.: L. Göricke, W. Walter; M.: W. Saal). Im Braunkohlentagebauegebiet etwa 2,5 km südöstlich von Burgliebenau erfaßte ein Abraumbagger mehrfach Gefäßteile aus dem mittleren Neolithikum. Mus. Merseburg 81:1601, 1603, 1604.

Sanne, Kr. Stendal, Fdpl. 8. Mbl. 3337 (1756), N 15,6; O 10,4. Im Ort, am Südhang einer Sanddüne (F. u. M.: F. Kirsch). Aus der Abbaukante einer Sandgrube konnten verzierte und unverzierte Keramikreste der tiefstichkeramischen Kultur geborgen werden. Mus. Stendal III 1981:66

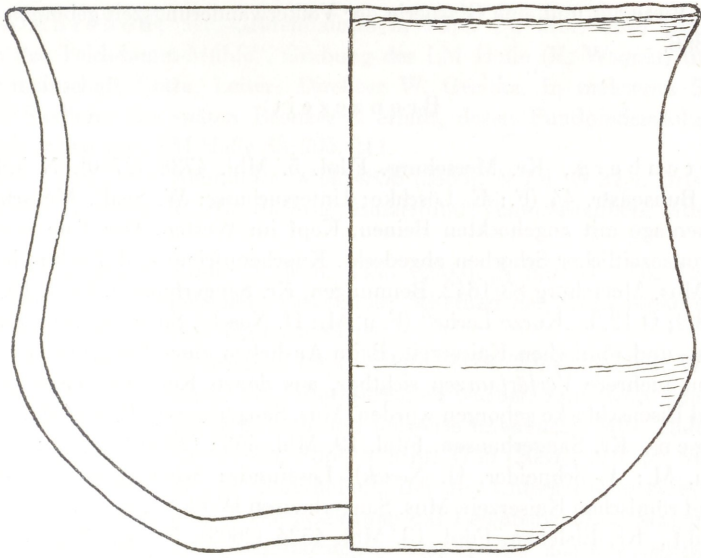
Spergau, Kr. Merseburg, Fdpl. 11. Mbl. 4738 (2750), N 1,4; W 6,8. „Am Dorfe“ (F.: G. Hartung. M.: W. Saal). Lesefunde: Scherben der Stichbandkeramik. Mus. Merseburg 84/1643. Tarthun, Kr. Staßfurt, Fdpl. 9. Mbl. 4035 (2237), S 10,5; W 0,8. Etwa 3 km südwestlich des Ortes (F. u. M.: J. Beran). Lesefunde: Zahlreiche verzierte und unverzierte Keramikreste (teilweise Stichbandkeramik) sowie Silexmaterial. LM Halle 82:711–13.

Warnstedt, Kr. Quedlinburg, Fdpl. 2. Mbl. 4232 (2381), N 12,6; W 18,8. „Eckberg“ (F.: H. Meyer; M.: H.-G. Schiffer). Siedlung der Bernburger Kultur: Scherben und eine Silexklinge aus einer Grube. Mus. Quedlinburg.

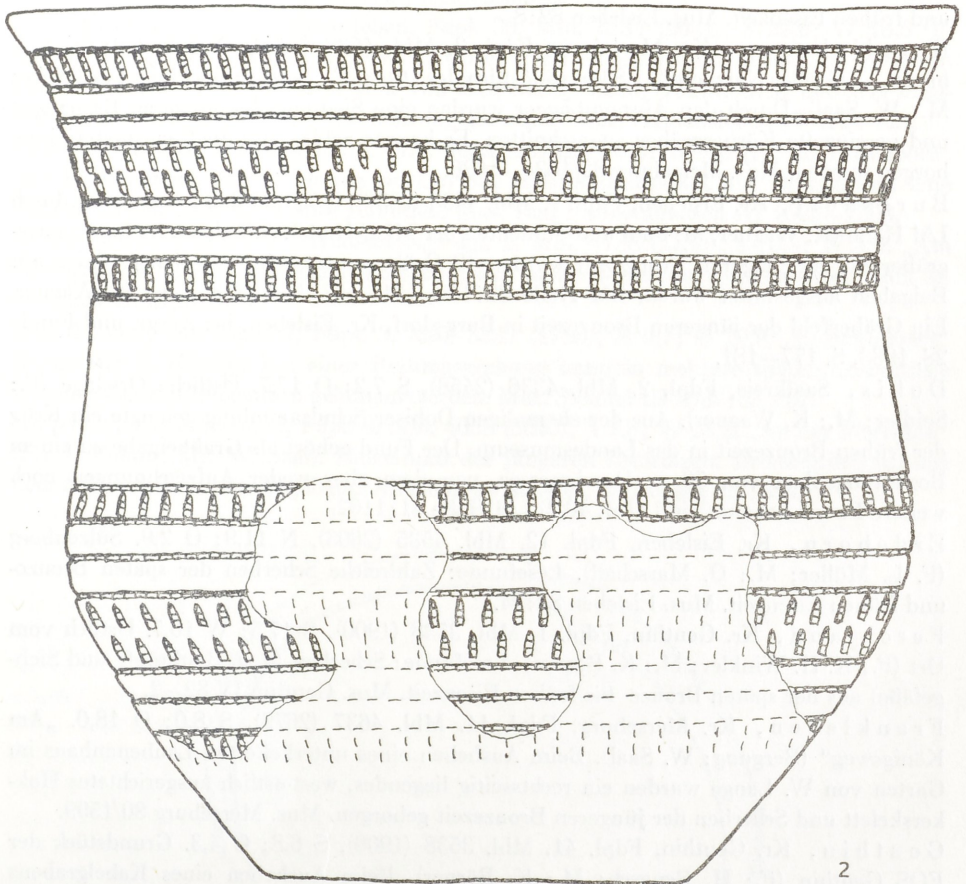
Warnstedt, Kr. Quedlinburg, Fdpl. 10. Mbl. 4232 (2381), N 13,7; W 11,5. Teichfeld (F. u. M.: H.-A. Behrens). Lesefunde: zahlreiche Scherben der Linienbandkeramik, Fuß von einem Tiergefäß, schnurkeramische Scherben, Fragment von einer Facettenaxt, Steinbeile und Silexgeräte. Z. Z. H.-A. Behrens.

Weltsleben, Kr. Hettstedt, Fdpl. 7. Mbl. 4234 (2383), S 2,0; O 21,0. Am Fuße des Schillingsberges (F. u. M.: G. Christ). Lesefunde von Siedlung der Bernburger Kultur: Scherben und Silexartefakte. Mus. Aschersleben.

Zwintschöna, Saalkreis, Fdpl. 1. Mbl. 4538 (2606), N 20,9; W 12,8 (F.: M. Krohn; Untersuchung: M. Paul). Bei den Ausschachtungsarbeiten für eine Eigenheimsiedlung wurden zahlreiche Scherben der Linienbandkeramik, Aunjetitzer Kultur, späten Bronze-



1



2

Abb. 2. 1: Hettstedt, Kr. Hettstedt. Glockenbecher, unverziert; 2: Quenstedt, Kr. Hettstedt. Glockenbecher mit Zoneneinteilung, beide aus zerstörten Gräbern. 1 = 1:2; 2 = 1:3

sowie frühen Eisenzeit und eine Glasperle der Völkerwanderungszeit geborgen. LM Halle 84:1354—1356.

Bronzezeit

Bad Dürrenberg, Kr. Merseburg, Fdpl. 5. Mbl. 4738 (2750), N 5,8; W 18,8. Grundstück Bunsenstr. 44 (F.: E. Löschke; Untersuchung: W. Saal). Menschliches Skelett in Rückenlage mit angehockten Beinen, Kopf im Westen. Der Tote war mit einer Lage jungbronzezeitlicher Scherben abgedeckt. Knochenpfriem und Tierknochen lagen in Skelettiefe. Mus. Merseburg 83/1642. Bennungen, Kr. Sangerhausen, Fdpl. 19. Mbl. 4532 (2600), N 18,8; O 12,3. „Kurze Lache“ (F. u. M.: H. Noack). Siedlung der späten Bronze-, frühen Eisen- und römischen Kaiserzeit. Beim Ausheben einer Baugrube wurden in den Wandprofilen mehrere *Verfärbungen* sichtbar, aus denen Keramik, Tierknochen, Webgewichte und Eisenschlacke geborgen wurden. Mus. Sangerhausen IV 9-14/83.

Bennungen, Kr. Sangerhausen, Fdpl. 19. Mbl. 4532 (2600), N 18,8; O 12,2. Feldstraße (F. u. M.: A. Schneider, H. Noack). Lesefunde: Scherben der späten Bronze-, Eisenzeit und römischen Kaiserzeit. Mus. Sangerhausen IV/65/84, 75/84.

Bornstedt, Kr. Eisleben, Fdpl. 13. Mbl. 4534 (2602), N 13,1; O 4,8. „Am Lauseberg“ (F.: U. Tichatschke; M.: O. Marschall). Lesefunde: Scherben der späten Bronze- und frühen Eisenzeit. Mus. Eisleben 82:8.

Burgliebenau, Kr. Merseburg, Fdpl. 2. Mbl. 4638 (2680), N 5,1—6,0; W 17,7 bis 18,2. „Großer Katzberg“, 1,8 km südöstlich des Ortes (F.: Baggermaschinist L. Göricke; M.: W. Saal). Durch den Abraumbagger wurden eine Siedlung der jüngeren Bronzezeit und vereinzelte Körpergräber angeschnitten. Es konnte zahlreiches Siedlungsmaterial geborgen werden. Mus. Merseburg 82/1634—1636.

Burgsdorf, Kr. Eisleben, Fdpl. 1. Mbl. 4435 (2530), N 2,0; O 2,2. Ausgrabung durch LM Halle (K. Wagner, M. Paul und Studenten der MLU Halle). Auf einem Steinpackungsgräberfeld der jüngeren Bronzezeit wurden 12 Gräber untersucht, von denen einige mit Beigaben ausgestattet waren. LM Halle 82:149, 151—157, 568—571. Lit.: K. Wagner, Ein Gräberfeld der jüngeren Bronzezeit in Burgsdorf, Kr. Eisleben, in: *Ausgr. und Funde* 28, 1983, S. 177—181.

Dobis, Saalkreis, Fdpl. 2. Mbl. 4336 (2458), S 7,2; O 17,7. Östliche Ortslage (F.: Seidler; M.: K. Wagner). Aus der ehemaligen Dobiser Schulsammlung gelangte ein Krug der frühen Bronzezeit in das Landesmuseum. Der Fund gehört als Grabbeigabe zu einem Bestattungsplatz von 50 m Durchmesser, von dem aber weder Aufzeichnungen noch weitere Funde bekannt sind (Taf. 40,2) LM Halle 81:1102.

Erdeborn, Kr. Eisleben, Fdpl. 12. Mbl. 4535 (2603), N 11,9; O 2,9. Sülzenberg (F. L. Müller; M.: O. Marschall). Lesefunde: Zahlreiche Scherben der späten Bronze- und frühen Eisenzeit. Mus. Eisleben 83:74.

Ferchland, Kr. Genthin, Fdpl. 1. Mbl. 3538 (1900), S 17,5; W 10,5. Östlich vom Ort (F.: K. H. Winkler; M.: K. Börner). Lesefunde: Scherben (u. a. Rauhöpfe und Siebgefäße) aus der späten Bronze- bis frühen Eisenzeit. Mus. Genthin IV 82—2.

Frankleben, Kr. Merseburg, Fdpl. 11. Mbl. 4637 (2679), S 8,0; O 18,0. „Am Königsweg“ (Bergung: W. Saal). Beim Ausheben eines unterkellerten Laubenanbaus im Garten von W. Lange wurden ein rechtsseitig liegendes, west-östlich ausgerichtetes Hokerskelett und Scherben der jüngeren Bronzezeit geborgen. Mus. Merseburg 80/1599.

Genthin, Kr. Genthin, Fdpl. 41. Mbl. 3538 (1900), S 6,8; O 4,3. Grundstück der EOS Genthin (F.: H. Bengsch; M.: K. Börner). Beim Ausheben eines Kabelgrabens wurde eine spätbronzezeitliche Urne mit Deckschale und Leichenbrand geborgen. Mus. Genthin IV 82—1 a—c.

Gräfenhainichen, Kr. Gräfenhainichen, Fdpl. 14. Mbl. 4240 (2389), O 15,8; S 5,6. „An der Teichdamm-Mühle“. Grabung des LM Halle (K. Wagner) und der Schülerarbeitsgemeinschaft Rotta, Leiter: Direktor W. Gericke. In mehreren Suchschnitten wurde eine Siedlung der späten Bronzezeit erfaßt, deren Fundniederschlag in diesem Bereich noch gering war. LM Halle 83:205, 211.

Großwilsdorf, Kr. Naumburg. Mbl. 4836 (2809), N 7,4; O 22,4. Ortslage, Grundstück Nr. 9 (F.: K. Töpel; M.: G. Mächtig). Einzelfund: Randleistenbeil. Mus. Naumburg Nr. 2072.

Helfta, Kr. Eisleben, Fdpl. 29. Mbl. 4535 (2603), N 5,0; O 24,0. Topfsteinbreite (F.: B. Richter; M.: O. Marschall). Lesefunde: Scherben der Stichbandkeramik, späten Bronze-, frühen Eisenzeit. Mus. Eisleben 83:61.

Hundisburg, Kr. Haldensleben, Fdpl. 3. Mbl. 3739 (2031), N 19,8; W 14,5. „Tannenbergr“ (F. u. M.: U. Hauer). Bei Schachtarbeiten wurden zahlreiche Siedlungsgruben aus der späten Bronzezeit angeschnitten und teilweise untersucht. Mus. Haldensleben.

Hundisburg, Kr. Haldensleben, Fdpl. 5. Mbl. 3739 (2031), N 21,5; W 14,8. „Galgenbergr“ (F.: U. Hauer; M.: H. Stahlhofen). Bei der Untersuchung eines Grabhügels wurde eine frühbronzezeitliche Hockerbestattung mit Beigabengefäß geborgen. Der Grabhügel enthielt außerdem als Nachbestattungen Brandgräber aus der späten Bronzezeit sowie Urnengräber des 3.—4. Jh. Mus. Haldensleben.

Hundisburg, Kr. Haldensleben, Fdpl. 39. Mbl. 3734 (2031), S 22,9; W 16,5 (F. u. M.: U. Hauer). Bei Schachtarbeiten wurden aus einer Siedlungsgrube der jüngeren Bronzezeit zahlreiche Scherben u. a. von Kegelhalsgefäßen, Tierknochen und das Fragment eines Rehgehörns mit Durchbohrung geborgen. Mus. Haldensleben IV 1020—21.

Ichstedt, Kr. Artern, Fdpl. 4. Mbl. 4633 (2675), N 3,2; W 7,0 (F.: H. Tettenborn; M.: H. Günther). Als Lesefunde wurden ein Halsringbruchstück aus Bronze und eine Lappenaxt mit Befestigungsöse gefunden. Mus. Bad Frankenhausen III 1502—1503.

Kleingörschen, Kr. Weißenfels, Fdpl. 2. Mbl. 4738 (2750), S 10,3; W 4,0. „Am Heerweg“ (F. u. M.: D. Härtig). Lesefund: Ein halber bronzener Ösenhalsring (Abb. 3). Dorf. Mus. Großgörschen.

Lindtorf, Kr. Stendal, Fdpl. 3. Mbl. 3337 (1756), N 0,7; O 20,9. „Springtannen“ (F. u. M.: F. Kirsch). Bei einer Rettungsgrabung konnten mehrere spätbronzezeitliche Urnengräber mit Beigefäßen geborgen werden. Mus. Stendal III 1981:65—67.

Löpitz, Kr. Merseburg, Fdpl. 6. Mbl. 4638 (2680), N 7,9; W 18,1. „An der Flutrinne“ (F.: J. Bollon; M.: W. Saal). Einzelfund der jüngeren Bronzezeit. Bronzegriffdolch aus dem Abraumschnitt des Tagebaues Merseburg-Ost. Mus. Merseburg 82/1654.

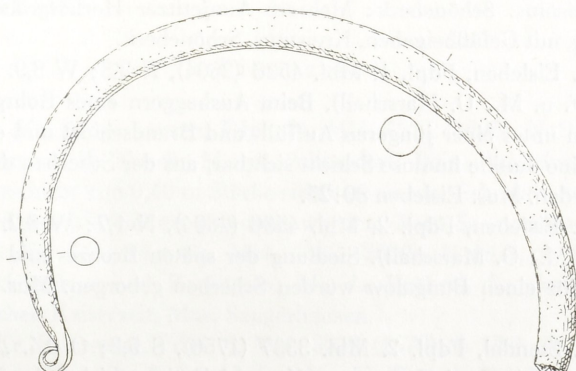


Abb. 3. Kleingörschen, Kr. Weißenfels. Ösenhalsring, unvollständig, als Einzelfund. 1:2

Merseburg, Kr. Merseburg, Fdpl. 1. Mbl. 4637 (2679), S 12,0; O 7,0. Südrand des Ortsteiles Kötzschen (F.: W. Engwicht; M.: W. Saal). Siedlung der jüngeren Bronzezeit. Ein Backtellerfragment und weitere Scherben als Lesefunde geborgen. Mus. Merseburg 80/1593.

Piesteritz, Kr. Wittenberg, Fdpl. 8. Mbl. 4141 (2316), N 7,7; O 14,0. Neumühlenweg 67 (F.: O. Lorenz; M.: A. Wurda). Bei Ausschachtungsarbeiten wurde ein Grab der jüngeren Bronzezeit zerstört. Unter drei faustgroßen Steinen stand die Urne (Terrine) mit einer Schale als Abdeckung. Im Leichenbrand ein Bronzenadelfragment und ein Fingerring. Bei einer baulichen Erweiterung wurden aus dem bisher noch nicht untersuchten Teil des Grabes eine Schale und Teile von weiteren Gefäßen sowie das Bruchstück eines Tonlöffels gefunden. Depot Wittenberg 1036; 1038.

Piesteritz, Kr. Wittenberg, Fdpl. 9. Mbl. 4141 (2316), N 8,8; O 14,1. Blumenweg (F. u. M.: A. Wurda). Durch den Pflug wurde eine Grabanlage der jüngeren Bronzezeit erfaßt. In 0,45 bis 0,60 m Tiefe fanden sich in einer west-östlich orientierten Grube mit Steinsetzung eine Tasse und ein eiförmiger Topf mit Leichenbrand, ein Falzdeckel und Scherben von weiteren Gefäßen. Depot Wittenberg 1037.

Pollleben, Kr. Eisleben, Mbl. 4435 (2530), N 5,9; O 17,2. „Am Hübitzweg“ (Untersuchung; K. Wagner, M. Paul). Siedlung der späten Bronzezeit. Beim Ausschachten einer Rohrtrasse wurden mehrere Siedlungsgruben angeschnitten und daraus Keramik, Tierknochen und Lehmewurf geborgen. LM Halle 82:25—31.

Rabnitz, Kr. Merseburg, Fdpl. 6. Mbl. 4638 (2680), N 4,6; W 19,4. Braunkohlentagebau (F.: L. Göricke; M.: W. Saal). Einzelfund: Knopfsichel. Mus. Merseburg 81/1615.

Schadeleben, Kr. Aschersleben, Fdpl. 34. Mbl. 4134 (2309), S 17,0; W 8,8. Ortslage (F.: H.-J. Görecke; M.: H. Schulz, K. Ecke). Bei Gartenarbeiten wurde eine Steinsetzung entdeckt, die eine Tasse der Aunjetitzer Kultur enthielt. Bei Erhalt der Meldung war das Grab bereits beseitigt. Die Befragung ergab, daß die Grabanlage aus einem runden Deckstein von 45 cm Durchmesser und 4 unregelmäßigen Seitensteinen bestanden hat. Knochenreste wurden nicht erkannt. Mus. Aschersleben 3410.

Scholis, Kr. Wittenberg, Fdpl. 3. Mbl. 4242 (2391), S 2,5; W 11,4 (F.: Dr. W. Teubner; M.: L. Herbst). Bei umfangreichen Aufforstungsarbeiten im Bereich einer spätbronzezeitlichen Hügelgräbergruppe wurde eine Terrine ohne Randteil mit drei umlaufenden Rillen am scharfen Umbruch und ritzlinienverzertem Unterteil gefunden. Mus. Bitterfeld.

Schönebeck-Salzelmen, Stadtkr. Schönebeck, Fdpl. 22. Mbl. 4036 (2238), N 3,7; W 11,3. „An der Arche“ (F.: H. Fleischer; M.: R. Radicke). Notbergung durch R. Radicke, Kreismus. Schönebeck: Mehrere Aunjetitzer Hockergräber, darunter eine Doppelbestattung, mit Gefäßbeigaben. Kreismus. Schönebeck.

Seeburg, Kr. Eisleben, Fdpl. 1. Mbl. 4536 (2604), N 3,3; W 8,9. Ortslage, im Hof der Untergung (F. u. M.: O. Marschall). Beim Ausbaggern eines Rohrgrabens wurde in den Wandprofilen unter einer jüngeren Auffüll- und Brandschicht und eines 0,15 m starken Tonbandes eine dunkle humose Schicht sichtbar, aus der Scherben der späten Bronzezeit geborgen wurden. Mus. Eisleben 80:25.

Seeburg, Kr. Eisleben, Fdpl. 2. Mbl. 4536 (2604), N 1,7; W 8,2. „Alte Schäferei“ (F.: G. Winkler; M.: O. Marschall). Siedlung der späten Bronze- und frühen Eisenzeit. Beim Kellerbau für einen Bungalow wurden Scherben geborgen. Mus. Eisleben 78:71; 81:9.

Storkau, Kr. Stendal, Fdpl. 2. Mbl. 3337 (1756), S 5,3; O 0,4. „Mühlenberg“ (F. u. M.: W. Krause-Kleint und Fachgruppe Ur- und Frühgeschichte des Kulturbundes der DDR). Bei einer Rettungsgrabung konnte eine Ost-West orientierte Aunjetitzer Körper-

bestattung geborgen werden. Als Beigabe fand sich eine Aunjetitzer Tasse. Mus. Stendal III 1981:50–58.

Storkau, Kr. Stendal, Fdpl. 2. Mbl. 3337 (1756), S 5,3; O 0,4. „Mühlenberg“ (F. u. M.: R. Leineweber; Fachgruppe Ur- und Frühgeschichte des Kulturbundes der DDR). Aus dem Abbauprofil wurde eine Urnenbestattung aus der jüngeren Bronzezeit mit Bronzebeigaben geborgen. Mus. Stendal III 1981:7.

Thale, Kr. Quedlinburg, Fdpl. 11. Mbl. 4232 (2381), S 17,3; W 7,4. „Talburg“ (F.: H. Meyer; M.: H.-G. Schiffer). Lesefunde: Scherben der späten Bronzezeit. Mus. Quedlinburg.

Trebitz, Kr. Wittenberg, Fdpl. 7. Mbl. 4242 (2391), O 22,3; S 21,2. Südlicher Ortsrand (F.: Schuck, M.: G. Göricke, A. Wurda). Bei Schachtarbeiten für eine Abwasserleitung wurde ein Flachgrab der jüngeren Bronzezeit angeschnitten und daraus vom Finder eine große Terrine geborgen. Der Inhalt, „kleine Knöchelchen“, wurde von ihm weggeschüttet. Depot Wittenberg 1096.

Wallwitz, Saalkreis, Fdpl. 3. Mbl. 4437 (2532), N 8,5; W 16,2. Kiesgrube (F.: R. Weickert; Untersuchung T. Stolle, T. Litt, W. Hartung). Mauergrab der Aunjetitzer Kultur. Südost-nordwestlich ausgerichteter Hocker. Beigaben: Bronzene Dolch Klinge mit halbrunder Griffplatte, Pflockniet, 2 Ösenkopfnadeln aus Bronze, davon eine mit einem fein eingeritzten Sparrenmuster unter dem Ösenkopf. LM Halle 84:1368. Lit.: T. Litt, Ein Mauergrab der Aunjetitzer „Metallgruppe“ aus Wallwitz, Saalkreis. Ausgr. und Funde 30, 1985, S. 173–176.

Weddin, Kr. Wittenberg, Fdpl. 2. Mbl. 4041 (2243), N 22,2; O 1,7 (F.: P. Richter). Bergung: K. Wagner, G. Göricke, A. Wurda. Beim Sandabbau wurde eine Siedlung der späten Bronzezeit angeschnitten. Von 1981 bis 1983 wurde in größeren Grabungseinsätzen umfangreiches Keramikmaterial geborgen. Depot Wittenberg 1033; 1034; 1054; 1055.

Welbsleben, Kr. Hettstedt, Fdpl. 7. Mbl. 4234 (2383), S 2,0; O 21,0. Am Fuße des Schillingsberges (F. u. M.: G. Christ). Lesefunde: Scherben von Siedlung der späten Bronzezeit. Mus. Aschersleben.

Wittenberg, Kr. Wittenberg, Fdpl. 40. Mbl. 4141 (2316), N 12,6–13,2; O 8,8–10,0. Östlicher Stadtrand (F. u. M.: A. Wurda). Lesefunde: Zahlreiche Scherben, Bronzeknopf und ein Geweihanhänger aus einer Siedlung der späten Bronzezeit. Depot Wittenberg 1045–1050.

Zöschen, Kr. Merseburg, Fdpl. 5. Mbl. 4638 (2680), N 15,0; O 16,5 (F. u. M.: T. Litt, M. Paul). Braunkohlentagebau, südliche Abbaukante. Aus einem begrabenen Boden im Auelehm wurden zahlreiche Scherben der jüngeren Bronze- und frühen Eisenzeit geborgen. LM Halle 85:1–15.

Eisenzeit

Bennungen, Kr. Sangerhausen, Fdpl. 21. Mbl. 4532 (2600), N 18,4; O 12,9. Ortslage (F.: H. Lammert, H. Noack; M.: A. Schneider). Beim Ausheben einer Baugrube wurde eine Kulturschicht von 0,40 m Stärke sichtbar, aus der Scherben der späten Bronze-, Spätlatènezeit und des Mittelalters geborgen wurden. Mus. Sangerhausen IV 31/82.

Bennungen, Kr. Sangerhausen, Mbl. 4532 (2600), N 18,5; O 12,2. Südöstlicher Ortsrand (F.: Eckermann und Renishaus; M.: L. Kröber). Lesefunde: Scherben der Eisen- und römischen Kaiserzeit. Mus. Sangerhausen.

Bierstedt, Kr. Salzwedel, Fdpl. 6. Mbl. 3232 (1679), S 13,0; W 7,3. Südlich vom Ort (F.: AG „Junge Historiker“, Stöckheim; M.: K. Finger). Bei Schachtarbeiten wurde eine größere eisenzeitliche Siedlung angeschnitten und untersucht. Dabei konnten zahl-

reiche Keramikreste, Tierknochen und Reste einer Eisenverhüttungsstelle geborgen werden. Mus. Salzwedel.

Erdeborn, Kr. Eisleben, Fdpl. 12. Mbl. 4535 (2603), N 11,9; O 2,9. „Sülzeberg“ (F.: I. und K. Hesse; M.: O. Marschall). Lesefunde vom Hochufer des ehem. Salzigen Sees: Scherben der frühen Eisenzeit. Mus. Eisleben 80:10.

Gräfenhainichen, Kr. Gräfenhainichen, Fdpl. 20. Mbl. 4240 (2389), O 12,5; S 3,1 (F. u. M.: K. Wagner). Lesefunde: Scherben mit Besenstrichverzierung aus Siedlung der Eisenzeit. LM Halle 83:240.

Günthersdorf, Kr. Merseburg, Fdpl. 2. Mbl. 4639 (2681), S 19,6; W 4,3. Aus einer durch Sandabbruch angeschnittenen Siedlungsgrube barg W. Saal Tierknochen und Gefäßteile der Spätlatènezeit. Mus. Merseburg 81:1606–1607.

Liedersdorf, Kr. Sangerhausen, Fdpl. 2. Mbl. 4534 (2602), N 12,9; O 20,9. Westlicher Ortsausgang (F.: Polkart; M.: L. Kröber). Im Aushub eines Abwassergrabens wurden Scherben der Eisenzeit gefunden. Mus. Sangerhausen IV/4/81.

Luppenau, Kr. Merseburg, Fdpl. 1. Mbl. 4638 (2680), N 11,1; W 18,7 (F.: W. Samorski, M.: W. Saal). Im Braunkohlentagebauegebiet, etwa 1,5 km nordnordöstlich der Kirche von Wallendorf, erfaßte der Abraumbagger ein bronzenes Gürtelblech vom Typ Cannstadt, Hallstatt D 2. LM Halle 81:1096.

Lit.: W. Saal, Ein hallstattzeitliches Gürtelblech aus Löpitz, Ot. von Luppenau, Kr. Merseburg. Ausgr. und Funde 27, 1982, S. 176–177.

Parey, Kr. Genthin, Fdpl. 19. Mbl. 3638 (1968), N 2,3; W 8,8. Östlich vom Ort (F.: B. Fischer; M.: Börner). Aus einer Siedlungsgrube der frühen Eisenzeit konnten zahlreiche Scherben von größeren Gefäßen geborgen werden. Mus. Genthin.

Quedlinburg, Kr. Quedlinburg, Fdpl. 51. Mbl. 4232 (2381), N 9,5; O 10,0. „Bodebreite“ (F.: W. Meyer; M.: H.-G. Schiffer). Lesefunde: Verzierte und unverzierte Scherben der Eisenzeit. Mus. Quedlinburg.

Questenberg, Kr. Sangerhausen, Fdpl. 15. Mbl. 4532 (2600), N 2,6; O 12,1. Ortslage (F. u. M.: A. Schneider). Beim Ausheben einer Baugrube wurde in den Wandprofilen eine eisenzeitliche Kulturschicht entdeckt, aus der Scherben und Tierknochen geborgen wurden. Mus. Sangerhausen IV/28/82.

Roßla, Kr. Sangerhausen. Mbl. 4532 (2600), N 15,3; W 14,2. „Am Roßberg“ (F. u. M.: A. Schneider). Beim Ausbaggern eines Grabens wurden drei Siedlungsgruben der frühen Eisenzeit angeschnitten und untersucht. Dabei konnten zahlreiche verzierte und unverzierte Scherben, Tierknochen und Lehmewurf geborgen werden. Mus. Sangerhausen VI 38,82; 39/82.

Walbeck, Kr. Hettstedt, Fdpl. 9. Mbl. 4334 (2456), N 13,4; O 9,8. 200 m westnordwestlich der Kirche von Walbeck (F. u. M.: O. Kürbis). Lesefunde: Zahlreiche Scherben der Eisenzeit. LM Halle 84:782, 783, 787–789.

Westerhausen, Kr. Quedlinburg, Fdpl. 10. Mbl. 4132 (2307), S 5,4; W 15,0. Königstein. Untersuchung durch die Arbeitsgruppe Bodendenkmalpflege Quedlinburg. Siedlung der frühen Eisenzeit. Inhalt von 6 Gruben: Scherben und Tierknochen. Mus. Quedlinburg.

Frühgeschichte bis 600

Barnstädt, Kr. Querfurt. Mbl. 4635 (2677), O 6,7; S 18,0. Am südlichen Ortsrand (F.: P. Lorenz und LPG-Arbeiter; M.: P. Pflock). Beim Ausschachten einer Wasserleitung wurde durch einen Bagger ein west-östlich ausgerichtetes Körpergrab zerstört. Beigaben: Eine Lanzenspitze und eine Bronzepinzette. Mus. Querfurt.

Bilzingsleben, Kr. Artern, Fdpl. 15. Mbl. 4732 (2744), N 12,9; W 17,5. Südwest-

lich des Ortes, dicht über dem Hang des Wirbelbachtals (F. u. M.: Dr. D. Mania). Lesefund: Axtförmiger Anhänger aus Silber der frühen Völkerwanderungszeit (Haßleben-Leunaer Gruppe). LM Halle 83:491.

C h e i n e, Kr. Salzwedel, Fdpl. 3. Mbl. 3132 (1609), N 12,3; W 19,7. Südwestlich vom Ort (F. u. M.: E. Wujciak). Aus einem angeschnittenen Brandgräberfeld des 3.—4. Jh. konnte eine Urne mit Bronzebeigaben geborgen werden. Mus. Salzwedel V 7493 a—e.

G ü b s, Kr. Burg, Fdpl. 2. Mbl. 3836 (2101), S 12,5; W 15,0. „Puppendorfer Mark“ (F. u. M.: AG Junge Archäologen der POS Juri Gagarin, Magdeburg). Lesefunde: Zahlreiche Scherben aus der römischen Kaiserzeit und aus dem Mittelalter sowie Lehmewurf, Mus. Magdeburg.

G ü b s, Kr. Burg, Fdpl. 3. Mbl. 3836 (2101), S 2,7; W 15,2. „Lausebusch-Stücken“ (F. u. M.: K. Rose). Lesefunde: Zahlreiche Scherben aus der römischen Kaiserzeit und aus dem Mittelalter, u. a. auch slawisches Material. Mus. Magdeburg.

H e i m b u r g, Kr. Wernigerode, Fdpl. 6. Mbl. 4131 (2306), S 11,5; O 17,5. „Gallberg“ (F. u. M.: H. Behrens). Lesefunde: Reste von zerstörten spätrömerzeitlichen Urnen und menschlicher Leichenbrand. Mus. Blankenburg.

R i e s t e d t, Kr. Sangerhausen, Fdpl. 27. Mbl. 4534 (2602), N 14,0; W 6,5. „Am Wäserchen“ (F.: A. Franke; M.: R. Allmann). Siedlung der römischen Kaiserzeit: Scherben, Lehmewurf, Tierknochen. Mus. Sangerhausen.

Mittelalter

B o r n s t e d t, Kr. Eisleben, Fdpl. 4. Mbl. 4534 (2602), N 5,4; O 4,2. Kirchberg (F.: U. Tichatschke; M.: O. Marschall). Lesefunde: Scherben des 10.—14. Jh. auf dem Gelände der Burg. Mus. Eisleben 82:46.

B o r n s t e d t, Kr. Eisleben, Fdpl. 13. Mbl. 4534 (2602), N 13,1; O 4,8. „Am Lauseberg“ (F.: U. Tichatschke; M.: O. Marschall). Lesefunde: Scherben des 10.—14. Jh. Mus. Eisleben 82:8.

B o r n s t e d t, Kr. Eisleben, Fdpl. 4. Mbl. 4534 (2602), N 5,4; O 4,2. „Kirchberg“ (F. u. M.: O. Marschall). Wandungsscherben von einem hellbraunen Gefäß mit einer Wellenlinie des 11. Jh. Mus. Eisleben 82:42.

E g e l n, Kr. Staßfurt, Fdpl. 47. Mbl. 4034 (2236), O 15,3; S 9,6. Etwa 2 km südlich des Klosters Marienstuhl (F. u. M.: J. Beran). Lesefunde: Urgeschichtliche und mittelalterliche Scherben im Bereich des neuen Flußbettes der Bode. Mus. Egel.

G e r b s t e d t, Kr. Hettstedt, Fdpl. 22. Mbl. 4335 (2457), N 20,8—21,6; W 16,9—18,2. Wüstung „Rothe Welle“ (F. u. M.: W. Stein). Lesefunde: Zahlreiche mittelalterliche Scherben. LM Halle 82:24.

G r a b o, Kr. Wittenberg, Fdpl. 4. Mbl. 4041 (2243), S 17,7; O 12,6. „Rädickendorf“ (F. u. M.: A. Wurda). Lesefunde: Zahlreiche Scherben von der 1466 urkundlich erwähnten Wüstung. Depot Wittenberg 1098.

G r ä f e n h a i n i c h e n, Kr. Gräfenhainichen, Fdpl. 18. Mbl. 4240 (2389), O 12,2; S 6,4 (F.: W. Gericke; M.: K. Wagner). Lesefunde: Gurt- und wellenverzierte Scherben des späten Mittelalters. LM Halle 83:207.

H a l l e - N e u s t a d t, Stadtkr. Halle-Neustadt, Fdpl. 27. Mbl. 4537 (2605), N 10,0; O 16,6. „Hinter dem Dorfe“ (F.: AG „Junge Archäologen“; M.: H. Stahlhofen). Lesefunde: Von einer unbekanntenen Wüstung zahlreiche spätmittelalterliche blaugraue Scherben. LM Halle 82:728.

H a l l e - N e u s t a d t, Stadtkr. Halle-Neustadt, Fdpl. 28. Mbl. 4537 (2605), N 9,4; O 25,0. „An der Quellgasse“ (F.: AG „Junge Archäologen“; M.: H. Stahlhofen). Lese-

funde: Von unbekannter Wüstung zahlreiche blaugraue spätmittelalterliche Scherben. LM Halle 82:727.

H a y n , Kr. Sangerhausen, Fdpl. 3. Mbl. 4432 (2527), N 9,2; W 11,8. Wüstung Ammecht (F. u. M.: H. Einecke). Lesefunde: Scherben und Eisenschlacke des 10.—12. Jh. Mus. Sangerhausen.

K l e i n j e n a , Kr. Naumburg, Fdpl. 5. Mbl. 4836 (2809), N 9,0; O 15,4. Kapellenberg. Grabung des LM Halle (K. Wagner, M. Paul): Eine durch Baumaßnahmen erforderliche Ausgrabung erbrachte den Nachweis von Steinbauten (Burgkapelle oder Palas) und Scherben des 9./10. bis 11. Jh. LM Halle 82:126, 127, 142, 143, 145—147.

Lit.: B. Schmidt und W. Nitzschke, Ausgrabungen und Untersuchungen in Grafenburgen und Klöstern des 10. bis 12. Jahrhunderts im mittleren Saalegebiet. Ausgr. und Funde 27, 1982, S. 190—196.

M a g d e b u r g - W e s t e r h u s e n , Stadtkr. Magdeburg, Fdpl. 4. Mbl. 3936 (2168), N 20,4; W 5,8. „Siek“, Elbufer (F. u. M.: K. Rose). Lesefunde: Zahlreiche slawische und mittelalterliche Scherben mit Wellenband- und Kammstrichverzierung sowie Reste von Kugeltöpfen. Mus. Magdeburg.

M e s c h e i d e , Kr. Gräfenhainichen, Fdpl. 5. Mbl. 4240 (2389), O 6,2; S 8,1. Wüstung Fähringen (F.: F. Wipler; M.: K. Wagner). Lesefunde: Scherben des späten Mittelalters. LM Halle 83:206.

M ö l l e n d o r f , Kr. Hettstedt, Fdpl. 1. Mbl. 4434 (2529), N 14,0; W 19,0. Ritzeburg/Rikdagsburg (F.: M. Koch; M.: O. Kürbis). Lesefunde: Zahlreiche mittelalterliche Scherben. LM Halle 82:70—72.

P e t e r s b e r g , Saalkreis, Fdpl. 8. Mbl. 4437 (2532), N 0,5; O 12,1 (Untersuchung: Dr. Neumeister). Bei der Anlage eines Wallschnittes auf dem Gelände der späbronzezeitlichen und mittelalterlichen Burganlage wurden zahlreiche Scherben und Tierknochen gefunden. LM Halle 84:1360—1367.

R o ß l a , Kr. Sangerhausen, Fdpl. 8. Mbl. 4532 (2600), N 11,2; W 16,5. „Bernsroder Feld“ (F. u. M.: A. Schneider). Bei einer Geländebegehung wurde der ehemalige Standort der Kirche von Bernsrode und der dazugehörige Friedhof festgestellt. Es wurden spätmittelalterliche Scherben gefunden. Mus. Sangerhausen IV 416/82.

S e e b u r g , Kr. Eisleben, Fdpl. 1. Mbl. 4536 (2604), N 3,3; W 8,9. Ortslage, im Hof der Unterburg (F. u. M.: O. Marschall). Beim Ausbaggern eines Rohrgrabens wurde in den Wandprofilen unter einer jüngeren Auffüll- und Brandschicht und einem 0,15 m starken Tonband eine dunkle humose Schicht sichtbar, aus der Scherben des 10.—11. Jh. geborgen wurden. Mus. Eisleben 80:25.

S e e b u r g , Kr. Eisleben, Fdpl. 2. Mbl. 4536 (2604), N 1,7; W 8,2. Wüstung Edenstedt (F.: G. Winkler; M.: O. Marschall). Beim Kellerbau für einen Bungalow wurden Scherben des 9. Jh., eine Eisenschnalle, ein Messer und ein Hufeisenfragment sowie eine Pfeilspitze des 12.—14. Jh. gefunden. Mus. Eisleben 80:71; 81:9.

S t a a t s f o r s t P ö l s f e l d - F o r s t , Kr. Sangerhausen, Fdpl. 5. Mbl. 4433 (2528), N 19,1; O 11,0. Wüstung Brumbach (F.: D. Cebulla; M.: L. Kröber). Bei Meliorationsarbeiten wurden mehrere Hausgrundrisse angeschnitten, woraus Scherben von Kugeltöpfen des 11.—13. Jh. geborgen wurden. Mus. Sangerhausen IV 3/82, 9/82, 29/83—46/83.

S t a a t s f o r s t P ö l s f e l d - F o r s t , Kr. Sangerhausen, Fdpl. 3. Mbl. 4433 (2528), N 23,7; O 8,7. Wüstung Hohenrode (F.: Grillenberger Heimatfreunde, M.: L. Kröber). Beim Roden von Baumstubben im Haus Nr. 16 fanden sich unter den Wurzelballen Scherben von Kugeltöpfen mit Gurtfurchen, ein Messer und eine Sichel. Mus. Sangerhausen IV 23/83—26/83.

W a l b e c k , Kr. Hettstedt, Fdpl. 4. Mbl. 4334 (2456), N 18,1; O 5,0 (F. u. M.: O. Kürbis). Lesefunde: Scherben des späten Mittelalters. LM Halle 81:81.

W ü n s c h , Kr. Merseburg, Fdpl. 1, Mbl. 4636 (2678), S 21,7; O 5,6. 1 km west-südwestlich der Kirche des Ortsteiles Niederwünsch (F.: Pfeifer; Untersuchung: W. Saal). Bei einem Rohrgrabenaushub wurden zwei west-östlich orientierte gestreckte mittelalterliche Bestattungen angeschnitten und untersucht. Mus. Merseburg 80/1596.

Anschriften: W. Nitzschke und H. Stahlhofen, Landesmuseum für Vorgeschichte, DDR — 4020 Halle (Saale), Richard-Wagner-Str. 9/10.