



0 1 m



Beilage Beitrag Laurat/Brühl Neumark-Nord 2/2: Gesamtplan der Grabungen 2003-2005. Bemerkenswert sind die kreisförmigen Fundanhäufungen, die immer an dellentartige Vertiefungen gebunden sind. Kartiert sind alle Objekte aus der Fundschicht B 3 (grau = Knochen; schwarz = Feuerstein und andere Gesteine).  
Jahresschrift für mitteldeutsche Vorgeschichte 90,  
Halle (Saale) 2006.

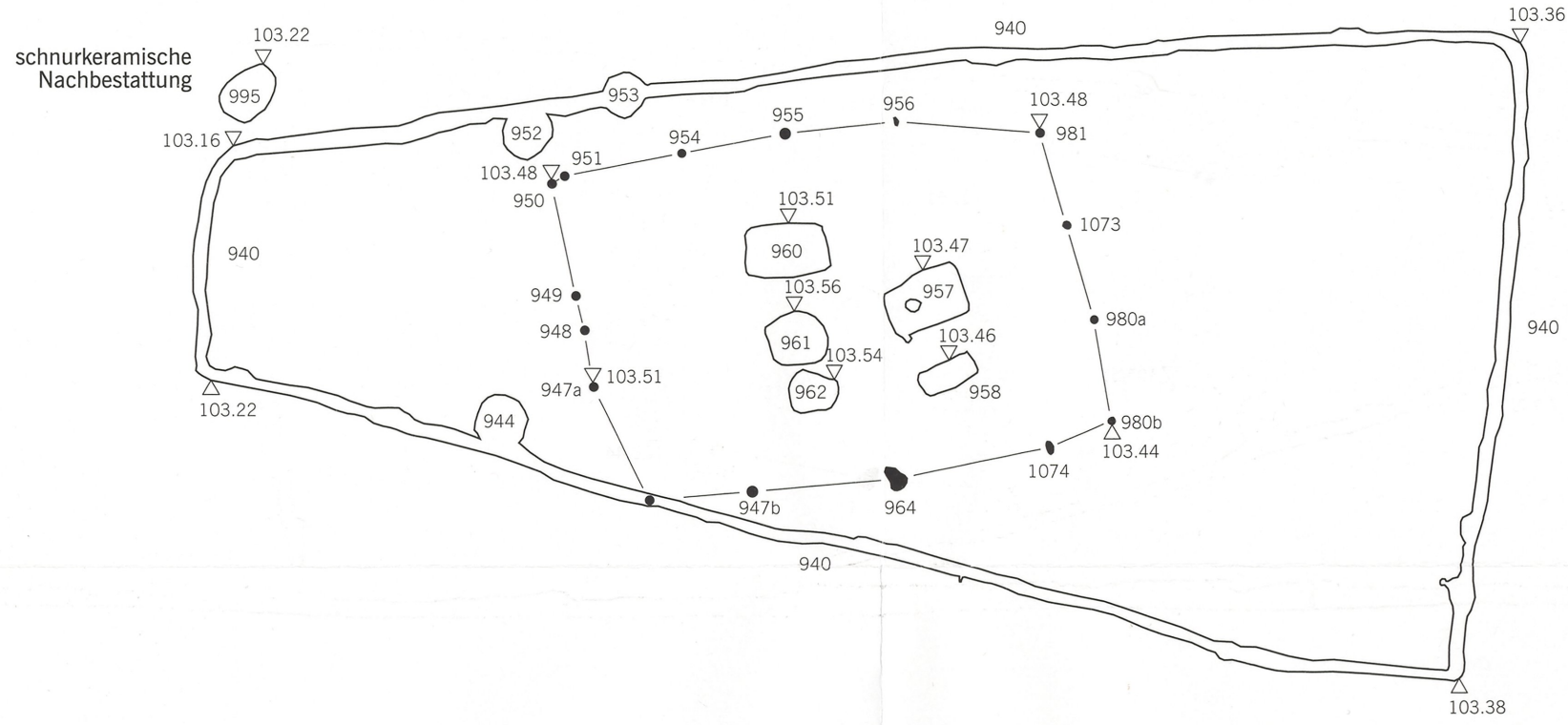
21150



Planum des Trapezgrabens

R 4505660  
H 5705990

R 4505705  
H 5705990



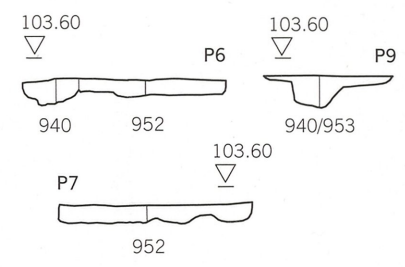
R 4505660  
H 5705960

R 4505705  
H 5705960

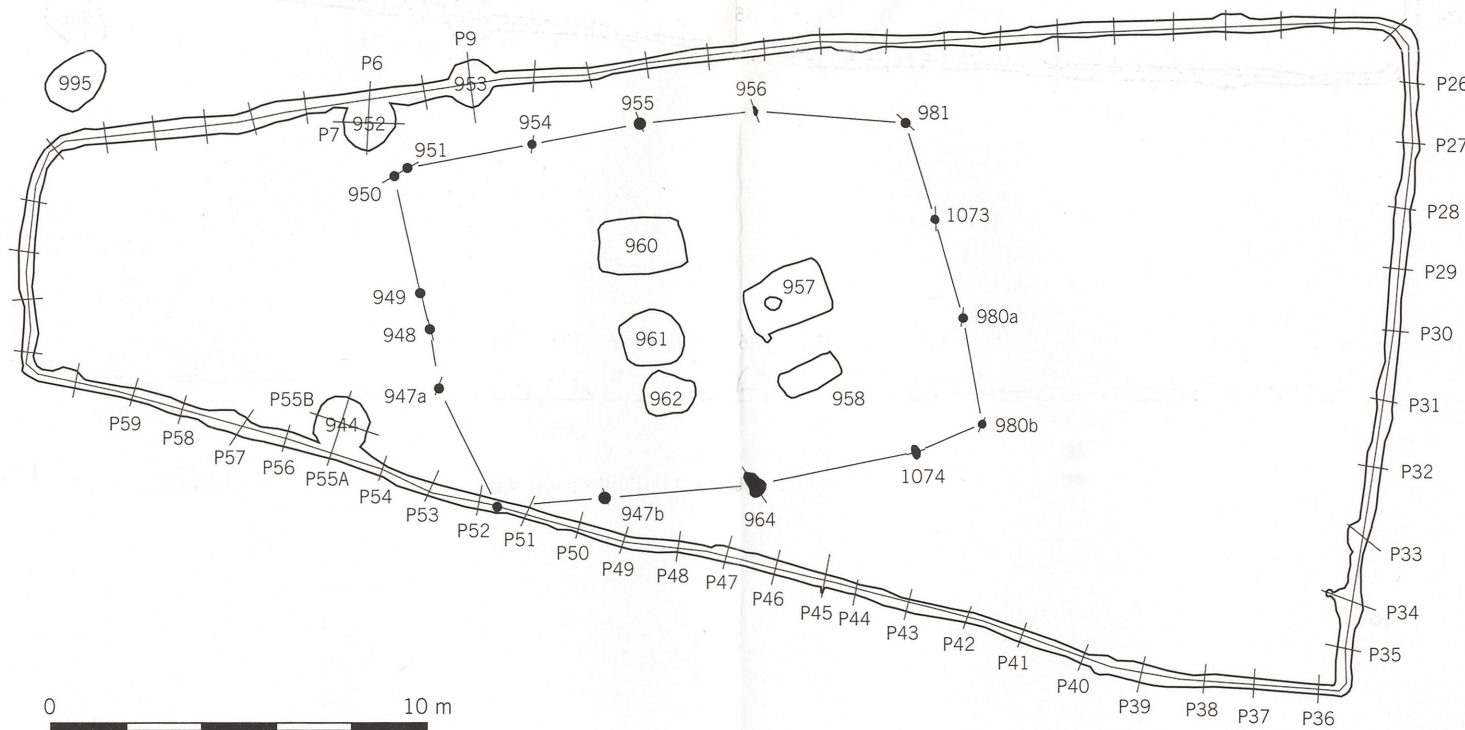
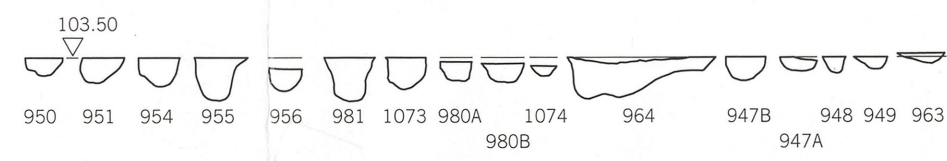


Profile des Trapezgrabens


Die Gruben auf dem Trapezgraben



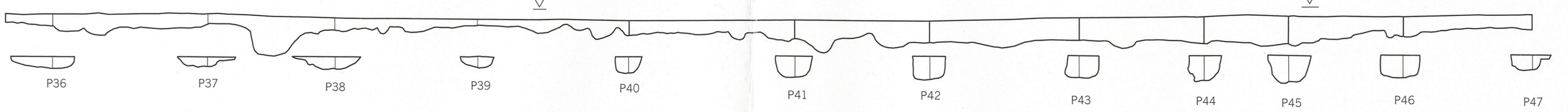
Die Pfostenprofile im Innenraum



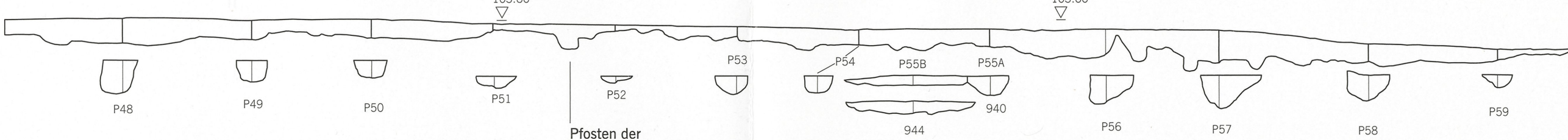
Ostprofil



Südprofil Teil 1



Südprofil Teil 2



Beilage Beitrag Petzschmann Queis, Ldkr. Saalkreis. Planum und Profilplan des Trapezgrabens (M 1:200) und Profile (M 1:50) Höhenangaben im Höhenstatus HN 76, Koordinaten im Lagestatus 150. Jahresschrift für mitteldeutsche Vorgeschichte 90, Halle (Saale) 2006.

2/150