



Farbabb. 4 - 7: Die Westprofile der Schnittfolge IE.15/14/7/9 im Wall des Kleinen Hafirs mit der Sequenz der Wallphasen und zwischengeschalteten Dünenbildungen.




Farbabb. 8: Überblick über die Grabungen im südwestlichen Wall des Kleinen Hafirs I E (mit noch unvollständiger Schnittfolge); im Hintergrund rechts die Große Anlage. Blick von NE.



Farbabb. 9: Der Hafir V A im Oberlauf des Wadi es Sufra während der Arbeiten am Schnitt V A.01 im westlichen Hafirwall. Blick von SE.



Farbabb. 10: Das Nordprofil des Schnittes V A.01 mit der Profilsondage für die Entnahme der Holzkohlenproben im unteren Bereich der Wallerschüttung.



Farbabb. 11: Abt. I Bl. 1: Übersichtskarte der Nilländer, entworfen von H. Kiepert. Ethnographisch bearbeitet von R. Lepsius. Lith. Institut v. C. Monecke in Berlin 1859 (Lepsius 1849-59, Abt. 1, Bl. I).